



แผนพัฒนาท้องถิ่น (พ.ศ. 2566 - 2570)



องค์การบริหารส่วนตำบลหนองคู อำเภอบ้านแท่น จังหวัดชัยภูมิ

งานนโยบายและแผน
สำนักงานปลัด
องค์การบริหารส่วนตำบลหนองคู

คำนำ

เนื่องด้วยพระราชบัญญัติสภาตำบลและองค์การบริหารส่วนตำบล พ.ศ. 2537 แก้ไขเพิ่มเติมถึง (ฉบับที่ 7) พ.ศ. 2562 ส่วนที่ 3 มาตรา 66 67 68 และมาตรา 69/1 พระราชบัญญัติกำหนดแผนและขั้นตอนการกระจายอำนาจให้แก่องค์กรปกครองส่วนท้องถิ่น พ.ศ. 2542 แก้ไขเพิ่มเติมถึง (ฉบับที่ 2) พ.ศ. 2549 หมวด ๒ มาตรา ๑๖ (๑) และระเบียบกระทรวงมหาดไทย ว่าด้วยการจัดทำแผนพัฒนาขององค์กรปกครองส่วนท้องถิ่น พ.ศ. 2548 แก้ไขเพิ่มเติมถึง (ฉบับที่ 3) พ.ศ. 2561 ประกอบกับ หนังสือกระทรวงมหาดไทย ด่วนที่สุด ที่ มท 0810.3/ว7467 ลงวันที่ 14 ธันวาคม 2563 เรื่อง แนวทางการจัดทำแผนพัฒนาขององค์กรปกครองส่วนท้องถิ่น (พ.ศ. 2566-2570) ให้ดำเนินการจัดทำหรือทบทวนแผนพัฒนาท้องถิ่น เพื่อให้เกิดความสอดคล้องกับ ยุทธศาสตร์การพัฒนาขององค์กรปกครองส่วนท้องถิ่นในเขตจังหวัด ยุทธศาสตร์จังหวัด ยุทธศาสตร์กลุ่มจังหวัด แผนพัฒนาจังหวัด แผนพัฒนา กลุ่มจังหวัด แผนพัฒนาภาค แผนพัฒนาเศรษฐกิจและสังคมแห่งชาติ ยุทธศาสตร์ชาติ 20 ปี และเป้าหมายการพัฒนาที่ยั่งยืน (Sustainable Development Goals; SDGs) โดยในการจัดทำประชาคมท้องถิ่น ให้ดำเนินการตามหลักการบริหารกิจการบ้านเมืองที่ดี และงบประมาณในพื้นที่ได้อย่างมีประสิทธิภาพ สามารถบรรลุตามวัตถุประสงค์ และเป้าหมายอย่างมีประสิทธิภาพ มีทิศทางที่ชัดเจน ลดการซ้ำซ้อนและทำให้สามารถตรวจสอบ ควบคุมการดำเนินงานขององค์การบริหารส่วนตำบล อันจะก่อให้เกิดประโยชน์สูงสุดให้กับประชาชน

องค์การบริหารส่วนตำบลหนองคู จังหวัดเป็นอย่างยิ่งว่าแผนพัฒนาท้องถิ่น (พ.ศ.2566– 2570) ขององค์การบริหารส่วนตำบลหนองคู จะเกิดประโยชน์สูงสุดได้หากดำเนินงานไปตามแนวทางที่กำหนด ตาม วัตถุประสงค์ เป้าหมาย กิจกรรมแผนงาน/โครงการที่วางไว้อย่างแท้จริง เพื่อให้ประชาชน สังคม เศรษฐกิจ การเมืองการบริหารได้รับการพัฒนาอย่างสูงสุด บนพื้นฐานของการประหยัด แต่มีประสิทธิภาพและมีประสิทธิผล ตอบสนองความต้องการของประชาชนอย่างแท้จริงต่อไป

งานนโยบายและแผน

สำนักปลัด

องค์การบริหารส่วนตำบลหนองคู

สารบัญ

หน้า

ส่วนที่ 1	สภาพทั่วไปและข้อมูลพื้นฐาน	
	1. ด้านกายภาพ	1
	2. ด้านการเมือง/การปกครอง	2
	3. ประชากร	2
	4. สภาพทางสังคม	3-5
	5. ระบบบริการพื้นฐาน	6
	6. ระบบเศรษฐกิจ	7
	7 ศาสนา ประเพณี วัฒนธรรม	9
	8. ทรัพยากรธรรมชาติ	9-10
ส่วนที่ 2	ยุทธศาสตร์องค์กรปกครองส่วนท้องถิ่น	
	1. ความสัมพันธ์ระหว่างแผนพัฒนาระดับมหภาค	11-25
	2. ยุทธศาสตร์ขององค์กรปกครองส่วนท้องถิ่น	26-31
	3. การวิเคราะห์เพื่อพัฒนาท้องถิ่น	32-38
ส่วนที่ 3	การนำแผนพัฒนาท้องถิ่นไปสู่การปฏิบัติ	
	1. ยุทธศาสตร์การพัฒนาและแผนงาน	39
	2. บัญชีโครงการพัฒนาท้องถิ่น	
	- บัญชีสรุปโครงการ แบบ ผ.01	40-41
	- บัญชีสรุปโครงการ แบบ ผ.01/1	42
	- บัญชีโครงการพัฒนา แบบ ผ.02	
	<u>ยุทธศาสตร์ ที่ 1 ด้านโครงสร้างพื้นฐาน</u>	
	1.1 แผนงานอุตสาหกรรมและการโยธา	43-56
	1.2 แผนงานเคหะและชุมชน	57-62
	<u>ยุทธศาสตร์ที่ 2 ด้านการเกษตร</u>	
	2.1 แผนงานการเกษตร	63-65
	<u>ยุทธศาสตร์ที่ 3 ด้านสิ่งแวดล้อมและทรัพยากรธรรมชาติ</u>	
	3.1 แผนงานสร้างความเข้มแข็งของชุมชน	66

<u>ยุทธศาสตร์ที่ 4 ด้านสังคมและทรัพยากรมนุษย์</u>	
4.1 แผนงานการรักษาความสงบภายใน	67-68
4.2 แผนงานการศึกษา	69-72
4.3 แผนงานศาสนา วัฒนธรรม และนันทนาการ	73-74
4.4 แผนงานสังคมสงเคราะห์	75-76

<u>ยุทธศาสตร์ที่ 5 ด้านการเมือง-การบริหาร</u>	
5.1 แผนงานบริหารทั่วไป	77-80
5.2 แผนงานสร้างความเข้มแข็งของชุมชน	81

<u>ยุทธศาสตร์ที่ 6 ด้านสาธารณสุข</u>	
6.1 แผนงานสาธารณสุข	82-83

- บัญชีโครงการพัฒนา แบบ ผ.02/1

<u>ยุทธศาสตร์ที่ 1 ด้านโครงสร้างพื้นฐาน</u>	
1.1 แผนงานอุตสาหกรรมและการโยธา	84-110
1.2 แผนงานเคหะและชุมชน	111-116

- บัญชีโครงการพัฒนา แบบ ผ.02/2

<u>ยุทธศาสตร์ที่ 1 ด้านโครงสร้างพื้นฐาน</u>	
1.1 แผนงานอุตสาหกรรมและการโยธา	117-118

- บัญชีโครงการพัฒนา แบบ ผ.03

บัญชีครุภัณฑ์	119-129
---------------	---------

ส่วนที่ 4	การติดตามและประเมินผล	
4.1	การติดตามและประเมินผลยุทธศาสตร์	130-134
4.2	การติดตามและประเมินผลโครงการ	135-139
4.3	สรุปผลการพัฒนาท้องถิ่น	140
4.4	ข้อเสนอแนะในการจัดทำแผนพัฒนาท้องถิ่นในอนาคต	140-142
4.4.1	ผลกระทบนำไปสู่ออนาคต	
4.4.2	ข้อสังเกต ข้อเสนอแนะผลจากการพัฒนา	

ภาคผนวก

- ประกาศใช้แผนพัฒนาท้องถิ่น (พ.ศ. 2566-2570) ขององค์การบริหารส่วนตำบลหนองคู

ส่วนที่ 1

สภาพทั่วไปและข้อมูลพื้นฐาน

1. ด้านกายภาพ

1.1 ที่ตั้งของหมู่บ้านหรือตำบล

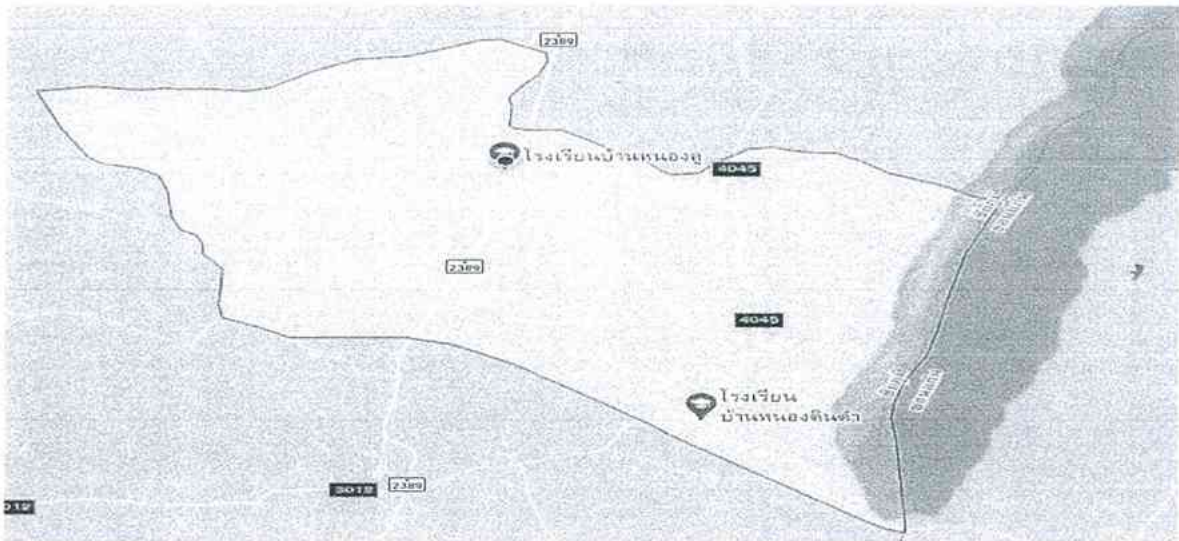
- **ที่ตั้งและอาณาเขตตำบลหนองคู**

องค์การบริหารส่วนตำบลหนองคู อำเภอบ้านแท่น จังหวัดชัยภูมิ เป็นตำบลหนึ่งในจำนวน 5 ตำบล ในอำเภอบ้านแท่น ตั้งอยู่ทางทิศใต้ของอำเภอบ้านแท่น ห่างจากตัวอำเภอบ้านแท่น เป็นระยะทาง ประมาณ 15 กิโลเมตร ห่างจากจังหวัดชัยภูมิเป็นระยะทางประมาณ 80 กิโลเมตร โดยมีถนนหลวงแผ่นดินหมายเลข 2389 สายสามพาด-แก้งคร้อ และได้ก่อตั้งเป็นองค์การบริหารส่วนตำบลเมื่อวันที่ 16 ธันวาคม พ.ศ. 2539

- **ตำบลหนองคูมีอาณาเขตติดต่อดังนี้**

- ทิศเหนือ ติดต่อกับตำบลบ้านเต่า อำเภอบ้านแท่น จังหวัดชัยภูมิ
- ทิศใต้ ติดต่อกับตำบลหนองสังข์ อำเภอแก้งคร้อ จังหวัดชัยภูมิ
- ทิศตะวันออก ติดต่อกับเทือกเขาภูเม็ง ตำบลนางาม อำเภอมัญจาคีรี จังหวัดขอนแก่น
- ทิศตะวันตก ติดต่อกับตำบลบ้านดอน อำเภอภูเขียว จังหวัดชัยภูมิ
- เนื้อที่ องค์การบริหารส่วนตำบลหนองคูมีเนื้อที่ประมาณ 38,440 ไร่หรือประมาณ

61.504 ตารางกิโลเมตรพิกัด X: 16.317804970817647, Y: 102.36991957126342



1.2 ลักษณะภูมิประเทศ

ภูมิประเทศของตำบลหนองคู อำเภอบ้านแท่น จังหวัดชัยภูมิ มีลักษณะเป็นที่ราบลุ่มตั้งอยู่ทางภาคตะวันออกเฉียงเหนือตอนล่าง เป็นพื้นที่สำหรับที่อยู่อาศัย 10 % เป็นพื้นที่สำหรับการเกษตร 70 % และพื้นที่ส่วนอื่น 20 % พื้นที่ส่วนใหญ่เหมาะแก่การทำเกษตรพอสมควร เช่น การทำนา,ทำไร่อ้อย,ไร่สวน,เลี้ยงสัตว์ เป็นต้น

1.3 ลักษณะภูมิอากาศ

ตำบลหนองคูอยู่ในเขตภูมิอากาศแบบร้อนชื้น อยู่ในภูมิอากาศแบบมรสุมเขตร้อนมี 3 ฤดู โดยระยะเวลาในแต่ละฤดูอาจคลาดเคลื่อนไปตามสภาพดินฟ้าอากาศของแต่ละปี มีอากาศหนาวจัดในฤดูหนาว ร้อนจัดในฤดูร้อน และช่วงฝนสลับกับช่วงแห้งแล้งแตกต่างกันอย่างชัดเจนตามห้วงเวลาตามฤดูกาล ดังนี้

ฤดูหนาว	ประมาณเดือน พฤศจิกายน - กุมภาพันธ์
ฤดูร้อน	ประมาณเดือน มีนาคม - พฤษภาคม
ฤดูฝน	ประมาณเดือน มิถุนายน - ตุลาคม

1.4 ลักษณะของดิน

ลักษณะดินโดยทั่วไปเป็นดินร่วนปนทราย

2.ด้านการเมือง/การปกครอง

2.1 เขตการปกครอง

องค์การบริหารส่วนตำบลหนองคูได้จัดตั้งหมู่บ้าน มีทั้งหมด 10 หมู่บ้าน แบ่งเขตการปกครองดังนี้

หมู่ที่ 1 บ้านหนองคู	หมู่ที่ 6 บ้านดอนเค็ง
หมู่ที่ 2 บ้านหนองเรือ	หมู่ที่ 7 บ้านหนองหญ้าปล้อง
หมู่ที่ 3 บ้านดอนมะเกลือ	หมู่ที่ 8 บ้านหนองดินดำ
หมู่ที่ 4 บ้านโนนสะอาด	หมู่ที่ 9 บ้านสว่างนิคม
หมู่ที่ 5 บ้านหนองหญ้าม้า	หมู่ที่ 10 บ้านทรัพย์เจริญ

2.2 การเลือกตั้ง

ตำบลหนองคู มีการแบ่งเขตการเลือกตั้ง 10 เขต 12 หน่วยเลือกตั้งดังนี้

1. หมู่ที่ 1 บ้านหนองคู	แบ่งออกเป็น 2 หน่วยเลือกตั้ง
2. หมู่ที่ 2 บ้านหนองเรือ	แบ่งออกเป็น 2 หน่วยเลือกตั้ง
3. หมู่ที่ 3 บ้านดอนมะเกลือ	แบ่งออกเป็น 1 หน่วยเลือกตั้ง
4. หมู่ที่ 4 บ้านโนนสะอาด	แบ่งออกเป็น 1 หน่วยเลือกตั้ง
5. หมู่ที่ 5 บ้านหนองหญ้าม้า	แบ่งออกเป็น 1 หน่วยเลือกตั้ง
6. หมู่ที่ 6 บ้านดอนเค็ง	แบ่งออกเป็น 1 หน่วยเลือกตั้ง
7. หมู่ที่ 7 บ้านหนองหญ้าปล้อง	แบ่งออกเป็น 1 หน่วยเลือกตั้ง
8. หมู่ที่ 8 บ้านหนองดินดำ	แบ่งออกเป็น 1 หน่วยเลือกตั้ง
9. หมู่ที่ 9 บ้านสว่างนิคม	แบ่งออกเป็น 1 หน่วยเลือกตั้ง
10. หมู่ที่ 10 บ้านทรัพย์เจริญ	แบ่งออกเป็น 1 หน่วยเลือกตั้ง

3. ประชากร

3.1 ข้อมูลเกี่ยวกับจำนวนประชาชน

ตำบลหนองคู อำเภอบ้านแท่น จังหวัดชัยภูมิ แบ่งการปกครองออกเป็น 10 หมู่บ้าน

ประชากรทั้งสิ้น 6,870 คนแยกเป็นชาย 3,428 คนหญิง 3,442 คนจำนวนครัวเรือน 1,907 ครัวเรือน

หมู่ที่	ชื่อบ้าน	จำนวนครัวเรือน	จำนวนประชากร (คน)			ผู้นำท้องที่
			ชาย	หญิง	รวม	
1	บ้านหนองคู	298	516	511	1,021	นายกฤษณพล กะริยะะ
2	บ้านหนองเรือ	273	541	501	1,048	นายสมพร ชำนาญ
3	บ้านดอนมะเกลือ	216	463	443	915	นายสายรุ่ง โสภภาพชร
4	บ้านโนนสะอาด	130	218	243	465	นายสุพรรณ มะตียักดิ์

5	บ้านหนองหญ้าม้า	120	223	231	450	นายสมชาย อนันต์เต่า
6	บ้านดอนเค็ง	223	360	359	725	นายสวิน เสมาเพชร
7	บ้านหนองหญ้าปล้อง	71	143	131	272	นายชัยสิทธิ์ วิจิตรจันทร์
8	บ้านหนองดินดำ	166	257	274	531	นายสงกรานต์ สีหาณุ
9	บ้านสว่างนิคม	235	351	364	725	นายประดิษฐ์ เหล่าริ่ม
10	บ้านทรัพย์เจริญ	175	356	385	735	นายประยัญ เชิดภูเขียว
	รวม	1,907	3,428	3,442	6,887	นายสงกรานต์ สีหาณุ กำนันตำบล

- ที่มา-ข้อมูล พฤษภาคม 2564 ข้อมูลจากการสำรวจทะเบียนอำเภอบ้านแท่น

3.2 ช่วงอายุและจำนวนประชากร

ลำดับที่	ช่วงอายุ/จำนวนประชากร	หญิง	ชาย	หมายเหตุ
1	จำนวนประชากรเยาวชน	672 คน	731 คน	อายุต่ำกว่า 18 ปี
2	จำนวนประชากร	2,176 คน	2,171 คน	อายุ 18-60 ปี
3	จำนวนประชากรผู้สูงอายุ	520 คน	597 คน	อายุมากกว่า 60 ปี

4.สภาพสังคม

4.1 การศึกษา

- การศึกษา

- โรงเรียนประถมศึกษา จำนวน 6 แห่ง
- โรงเรียนมัธยมศึกษาตอนต้น (ขยายโอกาส) จำนวน 1 แห่ง
- การศึกษานอกระบบและการศึกษาตามอัธยาศัย (กศน.)ตำบลหนองคู จำนวน 1 แห่ง

- ศูนย์พัฒนาเด็กเล็ก อบต.หนองคู นางกฤษณา เชื้อนาฮี ครูผู้ดูแลเด็ก
- ศูนย์พัฒนาเด็กเล็ก บ้านหนองเรือ นางพงษ์นภา สัตพันธ์ ครูผู้ดูแลเด็ก
- โรงเรียนบ้านหนองคู ผอ.สินธุ์ สัตพันธ์
- โรงเรียนบ้านหนองเรือ ผอ.วัชระ อารี
- โรงเรียนบ้านหนองมะเกลือบำรุงวิทย์ ผอ.วิฑูล พลศักดิ์
- โรงเรียนบ้านโนนสะอาด ผอ.คมกฤษ บุตรศรี
- โรงเรียนบ้านดอนเค็ง ผอ.มาโนช ต่อชีพ
- โรงเรียนบ้านหนองดินดำ ผอ.วัชระ อารี (รักษาราชการแทน)
- โรงเรียนบ้านหนองคู (ขยายโอกาส) ผอ.สินธุ์ สัตพันธ์

- ที่มา-ข้อมูล พฤษภาคม พ.ศ.2564จากกองการศึกษาฯ อบต. หนองคู

- ระดับการศึกษาของบุคลากร

- ตารางแสดงระดับการศึกษาของบุคลากรในสังกัด องค์การบริหารส่วนตำบลหนองคู

สำนัก/ส่วน	ต่ำกว่าปริญญาตรี	ปริญญาตรี	สูงกว่าปริญญาตรี	รวม(คน)
สำนักงานปลัด อบต.	9	8	4	21
กองคลัง	2	4	-	6

กองช่าง	5	2	-	7
กองการศึกษาฯ	-	8	-	8
กองสวัสดิการสังคม	-	3	-	3
รวม	16	25	4	45

• ตารางแสดงจำนวนบุคลากรในสังกัด องค์การบริหารส่วนตำบลหนองคู

สำนัก/ส่วน	พนักงาน ส่วนท้องถิ่น	พนักงานจ้าง		รวม(คน)
		ภารกิจ	ทั่วไป	
สำนักงานปลัด อบต.	9	7	5	21
กองคลัง	3	3	-	6
กองช่าง	1	4	2	7
กองการศึกษาฯ	4	4	-	8
กองสวัสดิการสังคม	2	1	-	3
รวม	19	18	7	45

กรอบอัตราพนักงานส่วนท้องถิ่น และ พนักงานจ้างองค์การบริหารส่วนตำบล

1. ส.ต.ต.ประเสริฐ วงษ์ชู

ปลัดองค์การบริหารส่วนตำบลหนองคู

2. นายชนทัต หลอมโพนหัน

รองปลัดองค์การบริหารส่วนตำบลหนองคู

สำนักปลัด ฯ มีรายชื่อพนักงานส่วนตำบลและพนักงานจ้างดังต่อไปนี้

1. นายชัยตระการ ไกยสวน

หัวหน้าสำนักปลัด

2. นายสุxonันต์ ทองดี

นักวิชาการเกษตรชำนาญการ

3. จำเอกอภิชา สีบาล

เจ้าพนักงานธุรการชำนาญงาน

4. นางนภาพร ไกยสวน

นักวิเคราะห์นโยบายและแผนชำนาญการ

5. นายศุภชัย แฝงสีพล

นักป้องกันฯชำนาญการ

6. นางปิยะวดี ชำทิพย์พาทย์

นักทรัพยากรบุคคลชำนาญการ

7. น.ส. ปิยะลักษณ์ เดือนกอง

จพง.สาธารณสุขปฏิบัติงาน

8. นางสาวมัตจา อนันต์เต่า

ผช. เจ้าพนักงานธุรการ

9. นายบุรุษกร ธงพุทธ

ผช.เจ้าพนักงานธุรการ

10. นายพัฒนไชย ชำนาญ

ผช.จพง.ป้องกันและบรรเทาสาธารณภัย

11. นายพิพัฒน์ สิทธิไกรพงษ์

ผช.นักวิเคราะห์ฯ

12. น.ส.จุฑารัตน์ ชำนาญพล

ผช.เจ้าพนักงานสาธารณสุข

13. นายธงสิน หาญหนองสังข์

พนักงานขับรถบรรทุกน้ำ

14. นาย วิรัตน์ ทองดี

พนักงานขับรถยนต์

15. นายวีระวัฒน์ นิลสไล

พนักงานดับเพลิง

16. นายอธิพันธ์ หมื่นอินทร์

พนักงานขับรถฉุกเฉิน

17. นายบุญธรรม พาจันทร

นักการภารโรง

	18. นางพรพิมล	กะริยะ	คนงานทั่วไป
	19. นายสุรชาติ	พวกดอนเค็ง	ยาม
กองคลัง	มีรายชื่อพนักงานส่วนตำบลและพนักงานจ้างดังต่อไปนี้		
	1. นายชนทัต	หลอมโพนหัน	รองปลัด อบต.รักษาราชการ ผอ.กองคลัง
	2. นางชมพู่	ชำนาญ	นักวิชาการการเงินและบัญชีชำนาญการ
	3. นางสินีนาง	สุพันธ์	เจ้าพนักงานจัดเก็บรายได้ชำนาญงาน
	4. นางทัศนีย์	ชำนาญ	เจ้าพนักงานพัสดุชำนาญงาน
	4. นางสาวธัญภา	โชคบัณฑิต	ผช.จพง.การเงินฯ
	5. นางสาวลลิตทิพย์	โชคบัณฑิต	ผช.จพง.พัสดุ
	6. นางสาวอมรรัตน์	โชคบัณฑิต	ผช.จพง.จัดเก็บรายได้

กองช่าง	มีรายชื่อพนักงานส่วนตำบลและพนักงานจ้างดังต่อไปนี้		
	1. นายชัยวัฒน์	เคนโพธิ์	ผอ.กองช่าง
	2. นายอินกร	แผ่นดิน	ผช. นายช่างโยธา
	3. นายธวัชชัย	ชำนาญพล	ผช.ช่างไฟฟ้า
	4. นายกิตติศักดิ์	โชคบัณฑิต	คนงานทั่วไป
	5. นายจิตติพงษ์	พงษ์สระพัง	พนักงานขับรถ(รถกระเช้าไฟฟ้า)
	6. นายชูเกียรติ	หินประกอบ	ผช.จพง.ธุรการ
	7. นายชิตพล	คำป้อง	ผช.นายช่างสำรวจ

กองการศึกษา ศาสนา และ วัฒนธรรม	มีรายชื่อพนักงานส่วนตำบลและพนักงานจ้างดังต่อไปนี้		
	1. นางสาวณัฐวิภา	วิเศษชาติ	ผอ.กองสวัสดิการสังคมรักษาราชการแทน ผอ. กองการศึกษา
	2. นางสาวธัญวรัตน์	อนันเต่า	นักวิชาการศึกษาปฏิบัติการ
	3. นางพงษ์นภา	สัตพันธ์	ครูผู้ดูแลเด็ก
	4. นางกฤษณา	เขื่อนาฮี	ครูผู้ดูแลเด็ก
	5. นางสมพร	หรั่งมา	ครูผู้ดูแลเด็ก
	6. นางปรีนทร	วิศาลศิริพิวัฒน์	ผช.หัวหน้าศูนย์พัฒนาเด็กเล็ก
	7. นางสาวปัทมิตา	หมั่นจำรูญ	ผู้ดูแลเด็ก
	8. นางสาวแสงเดือน	ภูศักดิ์	ผู้ดูแลเด็ก
	9. นางณิชชา	บุตรศรี	ผช.จพง.ธุรการฯ

กองสวัสดิการสังคม	มีรายชื่อพนักงานส่วนตำบลและพนักงานจ้างดังต่อไปนี้		
	1. นางสาวณัฐวิภา	วิเศษชาติ	ผอ.กองสวัสดิการสังคม
	2. นางสาวสิมานาฏ	แป้นหาญ	นักพัฒนาชุมชนปฏิบัติการ
	3. นางสาวเกศริน	โชคบัณฑิต	ผช.จพง.พัฒนาชุมชน

- ที่มา-ข้อมูล เดือน มกราคม โครงสร้างและกระบวนการบริหารงานบุคคล จากสำนักปลัด งานบริหารงานบุคคล อบต.หนองคู

4.2 สาธารณสุข

- โรงพยาบาลส่งเสริมสุขภาพตำบล จำนวน 1 แห่ง

4.3 อาชญากรรม

องค์การบริหารส่วนตำบลหนองคูไม่มีเหตุอาชญากรรมเกิดขึ้น แต่มีเหตุการณ์ลักขโมยทรัพย์สินประชาชน และทำลายทรัพย์สินของราชการ ซึ่งองค์การบริหารส่วนตำบลหนองคูได้ดำเนินการป้องกันการเกิดเหตุดังกล่าว จากการสำรวจข้อมูลพื้นฐานพบว่า ส่วนมากครัวเรือนมีการป้องกันอุบัติภัยอย่างถูกวิธีมีความปลอดภัยในชีวิตและทรัพย์สิน วิธีการแก้ปัญหาของ อบต.ที่สามารถดำเนินการได้ตามอำนาจหน้าที่และงบประมาณที่มีอยู่อย่างจำกัด คือการติดตั้งกล้องวงจรปิดในจุดที่เป็นที่สาธารณะรวมทั้งได้ตั้งจุดตรวจ จุดสกัด จุดบริการ ในช่วงเทศกาลที่มีวันหยุดหลายวันเพื่ออำนวยความสะดวกให้กับประชาชน แต่ปัญหาที่พบเป็นประจำคือการทะเลาะวิวาทของกลุ่มวัยรุ่นโดยเฉพาะในสถานที่จัดงานดนตรี งานมหรสพ เป็นปัญหาที่หมู่บ้านได้รับผลกระทบเป็นอย่างมาก การแก้ไขปัญหา คือการแจ้งเตือนให้ผู้ปกครองดูแลบุตรหลานของตน ประชาสัมพันธ์ให้ทราบถึงผลกระทบ ผลเสียหาย และโทษที่ได้รับจากการเกิดเหตุทะเลาะวิวาท การขอความร่วมมือไปยังผู้นำ การขอกำลังจาก ตำรวจ ผู้นำ อปพร. เพื่อระงับเหตุไม่ให้เกิดความรุนแรง แต่จะไม่ให้เกิดขึ้นเลยยังเป็นปัญหาที่ปัจจุบันไม่สามารถที่จะแก้ไขได้ ทั้งที่มีการร่วมมือกันหลายฝ่าย เป็นเรื่องที่ต้องหาวิธีที่จะแก้ไขปัญหาให้กับประชาชนต่อไปตามอำนาจหน้าที่ที่สามารถดำเนินการได้

4.4 ยาเสพติด

ปัญหา ยาเสพติดในตำบลหนองคู จากการที่ทางสถานีตำรวจภูธรบ้านแท่นได้แจ้งให้กับทางองค์การบริหารส่วนตำบลหนองคูนั้นพบว่าในเขตพื้นที่ตำบลหนองคูมีผู้ที่ติดยาเสพติดแต่เมื่อเทียบกับพื้นที่อื่นถือว่าน้อย และยังไม่พบผู้ค้า เหตุผลก็เนื่องมาจากว่าได้รับความร่วมมือกับทางผู้นำ ประชาชน หน่วยงานอื่นๆที่ช่วยสอดส่องดูแลอยู่เป็นประจำ การแก้ไข ปัญหาของ อบต. สามารถทำได้เฉพาะตามอำนาจหน้าที่เท่านั้น เช่น การณรงค์ การประชาสัมพันธ์ การแจ้งเบาะแส การฝึกอบรมให้ความรู้ ฯลฯ

4.5 การสังคมสงเคราะห์

องค์การบริหารส่วนตำบลได้ดำเนินการด้านสังคมสงเคราะห์ ดังนี้

๑. ดำเนินการจ่ายเบี้ยยังชีพให้กับผู้สูงอายุ ผู้พิการ และผู้ป่วยเอดส์
๒. รับลงทะเบียนและประสานโครงการเงินอุดหนุนเพื่อการเลี้ยงดูเด็กแรกเกิด
๓. ประสานการทำบัตรผู้พิการ
4. ตั้งโครงการช่วยเหลือผู้ยากจน ยากไร้ รายได้น้อย และผู้ด้อยโอกาสไว้ที่พึง
5. ตั้งโครงการปรับปรุงซ่อมแซมบ้านผู้ด้อยโอกาส

5. ระบบบริการพื้นฐาน

5.1 การคมนาคมขนส่ง

การคมนาคม

ในเขตพื้นที่ขององค์การบริหารส่วนตำบลหนองคูมีเส้นทางคมนาคมที่สำคัญคือ

ถนนลาดยาง จำนวน 2 สาย

- ถนนลาดยางสายสามพาด - แก้งคร้อ คือทางหลวงแผ่นดินหมายเลข 2389
- ถนนทางหลวงชนบทชัยภูมิ หมายเลข 3010 เป็นถนนสายหลักที่สามารถเดินทางเข้าสู่เขตอื่นๆได้สะดวก มีรถโดยสารประจำทางที่วิ่งระหว่าง จังหวัดขอนแก่น - อำเภอแก้งคร้อ จังหวัดชัยภูมิ

ถนนภายในหมู่บ้าน

- ส่วนมากจะเป็นถนนคอนกรีตใช้สัญจรไปมาทุกหมู่บ้าน

5.2 การไฟฟ้า

การขยายเขตไฟฟ้า ปัจจุบันมีไฟฟ้าใช้ทุกครัวเรือน คิดเป็น ๑๐๐ เปอร์เซ็นต์ ปัญหาคือไฟฟ้าส่องสว่างทางหรือที่สาธารณะยังไม่สามารถดำเนินการครอบคลุมพื้นที่ได้ทั้งหมด เนื่องจากพื้นที่ที่มีความต้องการให้ติดตั้งไฟฟ้าส่องสว่างนั้นยังไม่เป็นที่สาธารณะ และงบประมาณที่มีจำกัด องค์การบริหารส่วนตำบลจึงไม่สามารถดำเนินการได้เช่นเดียวกับถนน การแก้ปัญหาคือ ประสานความร่วมมือกันในหลายๆ ฝ่าย เพื่อที่จะทำความเข้าใจกับประชาชนในพื้นที่

5.3 การประปา

- พื้นที่ตำบลหนองคู ส่วนใหญ่จะมีระบบประปาหมู่บ้านโดยการบริหารจัดการของแต่ละหมู่บ้าน
- หมู่ที่ 1 บ้านหนองคู ประปาผิวดินขนาดใหญ่ (กรมทรัพยากรน้ำ)
- หมู่ที่ 2 บ้านหนองเรือ ประปาผิวดินขนาดใหญ่ (กรมโยธาธิการ)
- หมู่ที่ 3 บ้านดอนมะเกลือ ประปาผิวดินขนาดใหญ่ (กรมทรัพยากรน้ำ)
- หมู่ที่ 4 บ้านโนนสะอาด ประปาผิวดินขนาดใหญ่ (กรมทรัพยากรน้ำ)
- หมู่ที่ 5 บ้านหนองหญ้าม้า ประปาบาดาลหอดังเหล็ก
- หมู่ที่ 6 บ้านดอนเค็ง ประปาบาดาลหอดังเหล็ก
- หมู่ที่ 7 บ้านหนองหญ้าปล้อง ประปาผิวดินขนาดกลาง (กรมทรัพยากรน้ำ)
- หมู่ที่ 8 บ้านหนองดินดำ ประปาผิวดินขนาดใหญ่ (กรมทรัพยากรน้ำ)
- หมู่ที่ 9 บ้านสว่างนิคม ประปาผิวดินขนาดใหญ่ (กรมทรัพยากรน้ำ)
- หมู่ที่ 10 บ้านทรัพย์เจริญ ประปาบาดาลหอดังเหล็ก

5.4 โทรศัพท์

โทรศัพท์สำนักงาน อบต.หนองคู 044-053109, 044-053055

โทรศัพท์ ศูนย์ประสานป้องกันฯ 044-053030

โทรศัพท์ บริการฉุกเฉิน 1669

5.5 ไปรษณีย์หรือการสื่อสารหรือการขนส่ง และวัสดุ ครุภัณฑ์

- ที่ทำการไปรษณีย์ จำนวน 1 แห่ง

6. ระบบเศรษฐกิจ

6.1 การเกษตร

ประชากรในเขตตำบลหนองคู ร้อยละ ๗๐ ประกอบอาชีพเกษตรกรรม ผลผลิตทางการเกษตรที่สำคัญ ได้แก่ ข้าว มันสำปะหลัง อ้อย ดังนี้

- อาชีพเกษตรกรรม ร้อยละ ๗๐ ของจำนวนประชากรทั้งหมด
- อาชีพเลี้ยงสัตว์ ร้อยละ ๑๓ ของจำนวนประชากรทั้งหมด
- อาชีพรับจ้าง ร้อยละ ๘ ของจำนวนประชากรทั้งหมด
- อาชีพค้าขาย ร้อยละ ๙ ของจำนวนประชากรทั้งหมด

6.2 การประมง

(ในเขตตำบลหนองคูไม่มีการประมง)

6.3 การปศุสัตว์

- เป็นการประกอบการในลักษณะเลี้ยงในครัวเรือนเป็นอาชีพหลักและอาชีพเสริม เช่น การเลี้ยงไก่เป็ด
โคสุกรกระบือจำนวนสัตว์ในพื้นที่โดยประมาณ

6.4 การบริการ

โรงแรม/รีสอร์ท 2 แห่ง

6.5 การท่องเที่ยว

ในเขตตำบลหนองคูไม่มีแหล่งท่องเที่ยว แต่ได้ส่งเสริมการท่องเที่ยวให้เกิดขึ้นในหมู่บ้าน เช่น การ
จัดงานประเพณีต่างๆ การอนุรักษ์ศิลปวัฒนธรรมท้องถิ่น

6.6 อุตสาหกรรม

(ในเขตตำบลหนองคูไม่มีแหล่งอุตสาหกรรม)

6.7 การพาณิชย์และกลุ่มอาชีพ

การพาณิชย์

ร้านค้าต่างๆ	65	แห่ง	สนามชนไก่	1	แห่ง
โรงผลิตน้ำดื่ม	1	แห่ง			

กลุ่มอาชีพ จำนวน 7 กลุ่ม

1. กลุ่มทอหมวกไหมพรม
2. กลุ่มทอผ้าไหมมัดหมี่
3. กลุ่มจักสาร
4. กลุ่มทอเสื่อ
5. กลุ่มผักปลอดภัย
6. กลุ่มทอผ้าพื้นบ้าน
7. กลุ่มทำขนม

6.8 แรงงาน

ประชากรอายุระหว่าง 25 – 50 ปี บางส่วน ไปรับจ้างทำงานนอกพื้นที่ รวมทั้งแรงงานที่ไปทำงานต่างประเทศ
ปัญหาที่พบคือ ประชากรต้องไปทำงานนอกพื้นที่ในเมืองที่มีโรงงานอุตสาหกรรม บริษัท ห้างร้านใหญ่ๆ เพราะในพื้นที่ไม่มี
โรงงานอุตสาหกรรมที่มีการจ้างแรงงานเยอะส่วนมากทำการเกษตรซึ่งยังมีรายได้น้อยไม่เพียงพอต่อการดำรงชีวิต ปัญหานี้
ยังไม่สามารถแก้ไขได้

6.9 เศรษฐกิจพอเพียงท้องถิ่น (ด้านการเกษตรและแหล่งน้ำ)

1. ข้อมูลด้านการเกษตร

ในเขตพื้นที่ตำบลหนองคู ส่วนมากประกอบอาชีพเกษตรกร ทำนา ทำไร่ ทำสวน ฯลฯ (นาข้าว ไร่อ้อย ไร่มันสำ
ปะหลัง ฯลฯ)

2. ข้อมูลด้านแหล่งน้ำทางการเกษตร

ในเขตพื้นที่ตำบลหนองคู แหล่งน้ำทางการเกษตรส่วนมากอาศัยจากน้ำฝนแต่ละหมู่บ้านจะมี อ่างเก็บน้ำ สระน้ำ ลำห้วย ไร้วักเก็บน้ำไว้ใช้ในการเกษตร

3. ข้อมูลด้านแหล่งน้ำกิน น้ำใช้ (หรือน้ำเพื่อการอุปโภค บริโภค)

ในเขตพื้นที่ตำบลหนองคูประชาชนส่วนมากจะรองน้ำฝนไว้บริโภค หรือจัดซื้อจากผู้ประกอบการจำหน่ายน้ำดื่ม สำหรับน้ำใช้ส่วนใหญ่แต่ละหมู่บ้านจะมีระบบประปาหมู่บ้าน โดยนำน้ำจากใต้ผิวดินมาใช้ และอาศัยจากแหล่งน้ำธรรมชาติ

7. ศาสนา ประเพณี วัฒนธรรม

7.1 การนับถือศาสนา

- ผู้ที่นับถือศาสนาพุทธร้อยละ ๘๘
- ผู้ที่นับถือศาสนา คริสต์ อิสลาม อื่นๆ ร้อยละ 2
- วัด / สำนักสงฆ์ จำนวน 7 แห่ง

1. วัดชัยชมพู (ม. 1 ม.5, ม.9)
2. วัดชัยสว่าง (ม. 2 ,ม. 10)
3. วัดชัยชนะ (ม.3)
4. วัดศรีมงคล (ม.4)
5. วัดอรุณญาวาส (ม.6)
6. วัดโพธิ์ทอง (ม.7)
7. วัดชัยยางคำ (ม.8)

- สำนักสงฆ์ จำนวน 2 แห่ง

1. วัดป่าโพสถิตธาราม (ม.2)
2. วัดป่าวิเวสสันตธรรม (ม.4)

7.2 ประเพณีและงานประจำปี

- ประเพณีวันขึ้นปีใหม่ ประมาณเดือน มกราคม
- ประเพณีวันสงกรานต์ ประมาณเดือน เมษายน
- ประเพณีลอยกระทง ประมาณเดือน ตุลาคม พฤศจิกายน
- ประเพณีวันเข้าพรรษา ออกพรรษา ประมาณเดือน กรกฎาคม ตุลาคม พฤศจิกายน

7.3 ภูมิปัญญาท้องถิ่น ภาษาถิ่น

ภูมิปัญญาท้องถิ่น ประชาชนในเขตตำบลหนองคูได้อนุรักษ์ภูมิปัญญาท้องถิ่น ได้แก่ วิธีการทำเครื่องจักสารใช้สำหรับในครัวเรือน วิธีการเลี้ยงไหมและการทอผ้าไหม วิธีการทอเสื่อจากต้นกก และวิธีการจับปลาธรรมชาติ ภาษาถิ่น ส่วนมากร้อยละ 99% พูดภาษาอีสาน

7.4 สินค้าพื้นเมืองและของที่ระลึก

ประชาชนในเขตตำบลหนองคูได้ผลิตของใช้พื้นเมืองขึ้นใช้ในครัวเรือนและเหลือเอาไว้จำหน่ายบ้าง ได้แก่ เสื่อที่ทอจากต้นกก ผ้าที่ทอจากผ้าฝ้ายและผ้าไหม เครื่องจักรสานที่ทำจากไม้ไผ่

8. ทรัพยากรธรรมชาติ

8.1 น้ำที่ใช้ในการอุปโภค-บริโภค เป็นน้ำที่ได้จากน้ำฝน และน้ำดิบแหล่งน้ำธรรมชาติและที่สร้างขึ้นแหล่งน้ำ เช่น ห้วย หนอง คลอง บึง แหล่งน้ำตามแนวเทือกเขาเช่น หนองหิน,โปรงนกคุ้มบา,หลุบหญ้ากล้า,โปรงอีห้า,ห้วยรากไถ

8.2 ป่าไม้

ในเขตตำบลหนองคู มีพื้นที่ป่าธรรมชาติเป็นพื้นที่ป่าสงวนลักษณะของป่าไม้และไม้

ทรัพยากรในพื้นที่ส่วนใหญ่จะเป็นพื้นที่ทางการเกษตรและมีเทือกเขาภูเม็งเป็นแหล่ง ท่องเที่ยวและที่รักษา สภาพแวดล้อมให้เกิดเป็นพื้นที่ป่าธรรมชาติเป็นพื้นที่ป่าสงวนมีแหล่งน้ำธรรมชาติจำนวน 5 แห่งตามแนวเทือกเขา (หนองหิน, โปรงนกบ่า, หลุบหญ้ากล้า, โปรงอีห้า, ห้วยรากไถ)

8.3 ภูเขา

ในเขตตำบลหนองคูมีเทือกเขาภูเม็ง

8.4 ทรัพยากรธรรมชาติที่สำคัญขององค์กรปกครองส่วนท้องถิ่น

แหล่งน้ำในเขตพื้นที่ ตำบลหนองคู

หมู่ที่	แหล่งน้ำ	หมู่ที่	แหล่งน้ำ
1	<ol style="list-style-type: none"> 1. สระน้ำหนองคู 2. สระน้ำดอนปู่ตา 3. สระน้ำโนนส้มโอง 4. ลำห้วยยาง 5. ประปาผิวดินขนาดใหญ่ 6. บ่อบาดาล 	6	<ol style="list-style-type: none"> 1. ลำห้วยยาง 2. ลำห้วยไผ่ 3. สระน้ำบ้านดอนเค็ง 4. ประปาผิวดินหอลังเหล็ก 5. บ่อบาดาล
2	<ol style="list-style-type: none"> 1. หนองโสกกองค์ 2. อ่างหนองแวงกลาง 3. หนองแวงใหญ่ 4. ลำห้วยชุมปูน 5. ประปาผิวดินขนาดใหญ่ 6. บ่อบาดาล 7. สระน้ำหนองเรือ 	7	<ol style="list-style-type: none"> 1. อ่างเก็บน้ำหลุบหญ้าข้าวกล้า 2. อ่างเก็บน้ำโป่งอีห้า 3. สระน้ำหนองหญ้าปล้อง 4. อ่างเก็บน้ำหนองท่อม 5. หนองไผ่แดง 6. ประปาผิวดินขนาดกลาง
3	<ol style="list-style-type: none"> 1. ลำห้วยยาง 2. สระน้ำหนองท่าเรึง 3. สระน้ำโนนหินแห่ 4. ลำห้วยน้อย 5. ประปาผิวดินขนาดใหญ่ 6. บ่อบาดาล 	8	<ol style="list-style-type: none"> 1. อ่างเก็บน้ำห้วยรากไถ 2. ลำห้วยไผ่1,2 3. ประปาผิวดินขนาดใหญ่ 4. ลำห้วยชุมปูน 5. สระน้ำหนองน้ำขุ่น 6. อ่างเก็บน้ำหนองฝื่อ (ฝายฝื่อ) 9. บ่อบาดาล 10. สระน้ำหนองตะโก้ 11. สระหนองใหญ่ 12. สระหนองเม็ก
4	<ol style="list-style-type: none"> 1. ลำห้วยยาง 2. ลำห้วยข่า 3. สระน้ำหนองหญ้าปล้อง 4. ประปาผิวดินขนาดใหญ่ 5. บ่อบาดาล 6. สระน้ำดอนปู่ตา 	9	<ol style="list-style-type: none"> 1. ลำห้วยชุมปูน 2. ลำห้วยยาง 3. ประปาผิวดินขนาดใหญ่ 4. บ่อบาดาล 5. สระน้ำขนาดใหญ่
5	<ol style="list-style-type: none"> 1. สระน้ำหนองหญ้าม้า 2. ลำห้วยยาง 3. ลำห้วยขวาง 4. ประปาบาดาลหอลังเหล็ก 5. บ่อบาดาล 	10	<ol style="list-style-type: none"> 1. อ่างเก็บน้ำหนองหิน 2. อ่างเก็บน้ำโป่งนกคุ้มบา 3. อ่างเก็บน้ำหนองแวงใหญ่ 4. ประปาผิวดินขนาดใหญ่ 5. บ่อบาดาล 6. ลำห้วยโสกเชือก 7. ลำห้วยไผ่แดง

ส่วนที่ ๒

ยุทธศาสตร์การพัฒนางองค์กรปกครองส่วนท้องถิ่น

๑. ความสัมพันธ์ระหว่างแผนพัฒนาระดับมหภาค

๑.๑ แผนยุทธศาสตร์ชาติ ๒๐ ปี

กรอบยุทธศาสตร์ชาติระยะ ๒๐ ปี (พ.ศ. ๒๕๖๐-๒๕๗๙)

เพื่อให้บรรลุวิสัยทัศน์

“ประเทศไทยมีความมั่นคงมั่งคั่งยั่งยืนเป็นประเทศพัฒนาแล้ว
ด้วยการพัฒนาตามหลักปรัชญาของเศรษฐกิจพอเพียง”

นำไปสู่การพัฒนาให้คนไทยมีความสุขและตอบสนองต่อการบรรลุซึ่งผลประโยชน์แห่งชาติ ในการที่จะพัฒนาคุณภาพชีวิต สร้างรายได้ระดับสูง เป็นประเทศพัฒนาแล้ว และสร้างความสุขของคนไทย สังคมมีความมั่นคง เสมอภาคและเป็นธรรม ประเทศสามารถแข่งขันได้ในระบบเศรษฐกิจ
กรอบแนวทางที่สำคัญของยุทธศาสตร์ชาติระยะ ๒๐ ปี

๑. ด้านความมั่นคง

(๑) เสริมสร้างความมั่นคงของสถาบันหลักและการปกครองระบบประชาธิปไตยอันมีพระมหากษัตริย์ทรงเป็นประมุข

(๒) ปฏิรูปกลไกการบริหารประเทศและพัฒนาความมั่นคงทางการเมือง ขจัดคอร์รัปชัน สร้างความเชื่อมั่นในกระบวนการยุติธรรม

(๓) การรักษาความมั่นคงภายในและความสงบเรียบร้อยภายในตลอดจนการบริหารจัดการความมั่นคงชายแดนและชายฝั่งทะเล

(๔) การพัฒนาระบบ กลไก มาตรการและความร่วมมือระหว่างประเทศทุกระดับ และรักษาคุณภาพความสัมพันธ์กับประเทศมหาอำนาจ เพื่อป้องกันและแก้ไขปัญหาคความมั่นคงรูปแบบใหม่

(๕) การพัฒนาเสริมสร้างศักยภาพการผนึกกำลังป้องกันประเทศการรักษาความสงบเรียบร้อยภายในประเทศ สร้างความร่วมมือกับประเทศเพื่อนบ้านและมิตรประเทศ

(๖) การพัฒนาระบบการเตรียมพร้อมแห่งชาติและระบบบริหารจัดการภัยพิบัติ รักษาความมั่นคงของฐานทรัพยากรธรรมชาติสิ่งแวดล้อม

(๗) การปรับกระบวนการทำงานของกลไกที่เกี่ยวข้องจากแนวตั้งสู่แนวระนาบมากขึ้น

๒. ด้านการสร้างความสามารถในการแข่งขัน

(๑) การพัฒนาสมรรถนะทางเศรษฐกิจ ส่งเสริมการค้าการลงทุน พัฒนาสู่ชาติการค้า

(๒) การพัฒนาภาคการผลิตและบริการ เสริมสร้างฐานการผลิตเข้มแข็งยั่งยืน และส่งเสริมเกษตรกรรายย่อยสู่เกษตรยั่งยืนเป็นมิตรกับสิ่งแวดล้อม

(๓) การพัฒนาผู้ประกอบการและเศรษฐกิจชุมชน พัฒนาทักษะผู้ประกอบการ ยกกระดับผลิตภาพแรงงานและพัฒนา SMEs สู่อุตสาหกรรม

(๔) การพัฒนาพื้นที่เศรษฐกิจพิเศษและเมือง พัฒนาเขตเศรษฐกิจพิเศษชายแดน และพัฒนาระบบเมืองศูนย์กลางความเจริญ

(๕) การลงทุนพัฒนาโครงสร้างพื้นฐาน ด้านการขนส่งความมั่นคงและพลังงาน ระบบเทคโนโลยีสารสนเทศ และการวิจัยและพัฒนา

(๖) การเชื่อมโยงกับภูมิภาคและเศรษฐกิจโลก สร้างความเป็นหุ้นส่วนการพัฒนากับนานาชาติประเทศ ส่งเสริมให้ไทยเป็นฐานของการประกอบธุรกิจ ฯลฯ

๓.. ด้านการพัฒนาและเสริมสร้างศักยภาพคน

(๑) พัฒนาศักยภาพคนตลอดช่วงชีวิต

(๒) การยกระดับการศึกษาและการเรียนรู้ให้มีคุณภาพเท่าเทียมและทั่วถึง

(๓) plugged เบียบวินัย คุณธรรม จริยธรรม ค่านิยมที่พึงประสงค์

(๔) การสร้างเสริมให้คนมีสุขภาวะที่ดี

(๕) การสร้างความอยู่ดีมีสุขของครอบครัวไทย

๔. ด้านการสร้างโอกาสความเสมอภาคและเท่าเทียมกันทางสังคม

(๑) สร้างความมั่นคงและการลดความเหลื่อมล้ำทางเศรษฐกิจและสังคม

(๒) พัฒนาระบบบริการและระบบบริหารจัดการสุขภาพ

(๓) มีสภาพแวดล้อมและนวัตกรรมที่เอื้อต่อการดำรงชีวิตในสังคมสูงวัย

(๔) สร้างความเข้มแข็งของสถาบันทางสังคม ทูตทางวัฒนธรรมและความเข้มแข็งของชุมชน

(๕) พัฒนาการสื่อสารมวลชนให้เป็นกลไกในการสนับสนุนการพัฒนา

๕. ด้านการสร้างการเติบโตบนคุณภาพชีวิตที่เป็นมิตรกับสิ่งแวดล้อม

(๑) จัดระบบอนุรักษ์ พื้นฟูและป้องกันการทำลายทรัพยากรธรรมชาติ

(๒) วางระบบบริหารจัดการน้ำให้มีประสิทธิภาพทั้ง ๒๕ ลุ่มน้ำ เน้นการปรับระบบการบริหาร

จัดการอุทกภัยอย่างบูรณาการ

(๓) การพัฒนาและใช้พลังงานที่เป็นมิตรกับสิ่งแวดล้อม

(๔) การพัฒนาเมืองอุตสาหกรรมเชิงนิเวศและเมืองที่เป็นมิตรกับสิ่งแวดล้อม

(๕) การร่วมลดปัญหาโลกร้อนและปรับตัวให้พร้อมกับการเปลี่ยนแปลงสภาพภูมิอากาศ

(๖) การใช้เครื่องมือทางเศรษฐศาสตร์และนโยบายการคลังเพื่อสิ่งแวดล้อม

๖. ด้านการปรับสมดุลและพัฒนาระบบการบริหารจัดการภาครัฐ

(๑) การปรับปรุงโครงสร้าง บทบาท ภารกิจของหน่วยงานภาครัฐ ให้มีขนาดที่เหมาะสม

(๒) การวางระบบบริหารราชการแบบบูรณาการ

(๓) การพัฒนาระบบบริหารจัดการกำลังคนและพัฒนาบุคลากรภาครัฐ

(๔) การต่อต้านการทุจริตและประพฤติมิชอบ

(๕) การปรับปรุงกฎหมายและระเบียบต่าง ๆ

(๖) ให้ทันสมัย เป็นธรรมและเป็นสากล

(๗) พัฒนาระบบการให้บริการประชาชนของหน่วยงานภาครัฐ

(๘) ปรับปรุงการบริหารจัดการรายได้และรายจ่ายของภาครัฐ

๑.๒ แผนพัฒนาเศรษฐกิจและสังคมแห่งชาติ ฉบับที่ ๑๒ (พ.ศ. ๒๕๖๐ - ๒๕๖๔)

แผนพัฒนาเศรษฐกิจและสังคมแห่งชาติฉบับที่๑๒ (พ.ศ. ๒๕๖๐ - ๒๕๖๔) ได้จัดทำขึ้นในช่วงเวลาของการปฏิรูปประเทศและสถานการณ์โลกที่เปลี่ยนแปลงอย่างรวดเร็วและเชื่อมโยงกันใกล้ชิดกันมากขึ้นโดยได้นำมาหลัก “ปรัชญาของเศรษฐกิจพอเพียง” มาเป็นปรัชญาทางในการพัฒนาประเทศต่อเนื่องจากแผนพัฒนาฉบับที่๙-๑๑ เพื่อเสริมสร้างภูมิคุ้มกันและช่วยให้สังคมไทยสามารถยืนหยัดอยู่ได้อย่างมั่นคงเกิดภูมิคุ้มกันและมีการบริหารจัดการความเสี่ยงอย่างเหมาะสมส่งผลให้การพัฒนาประเทศสู่ความสมดุลและยั่งยืน

ในการจัดทำแผนพัฒนาฉบับที่๑๒ครั้งนี้สำนักงานคณะกรรมการพัฒนาการเศรษฐกิจและสังคมแห่งชาติ (สศช.) ได้จัดทำบนพื้นฐานของกรอบยุทธศาสตร์ชาติ๒๐ปี (พ.ศ. ๒๕๖๐ - ๒๕๗๙) ซึ่งเป็นแผนหลักของการพัฒนาประเทศและเป้าหมายการพัฒนาที่ยั่งยืน (Sustainable Development Goals: SDGs) รวมทั้งการปรับโครงสร้างประเทศไทยไปสู่ประเทศไทย๔.๐ตลอดจนประเด็นการปฏิรูปประเทศนอกจากนั้นได้ให้ความสำคัญกับการมีส่วนร่วมของภาคีการพัฒนาทุกภาคส่วนทั้งในระดับกลุ่มอาชีพระดับภาคและระดับประเทศในทุกขั้นตอนของแผนอย่างกว้างขวางและต่อเนื่องเพื่อร่วมกันกำหนดวิสัยทัศน์และทิศทางการพัฒนาประเทศรวมทั้งร่วมจัดทำรายละเอียดยุทธศาสตร์ของแผนฯเพื่อมุ่งสู่ “ความมั่นคง มั่งคั่งและยั่งยืน”

การพัฒนาประเทศในระยะแผนพัฒนาฉบับที่๑๒จึงเป็นจุดเปลี่ยนที่สำคัญในการเชื่อมต่อกับยุทธศาสตร์ชาติ๒๐ปีในลักษณะการแปลงยุทธศาสตร์ระยะยาวสู่การปฏิบัติโดยในแต่ละยุทธศาสตร์ของแผนพัฒนาฉบับที่๑๒ได้กำหนดประเด็นการพัฒนาพร้อมทั้งแผนงาน/โครงการสำคัญที่ต้องดำเนินการให้เห็นผลเป็นรูปธรรม

ในช่วง ๕ ปีแรกของการขับเคลื่อนยุทธศาสตร์ชาติเพื่อเตรียมความพร้อมคนสังคมและระบบเศรษฐกิจของประเทศให้สามารถปรับตัวรองรับผลกระทบจากการเปลี่ยนแปลงได้อย่างเหมาะสมขณะเดียวกันยังได้กำหนดแนวคิดและกลไกการขับเคลื่อนและติดตามประเมินผลที่ชัดเจนเพื่อกำกับให้การพัฒนาเป็นไปอย่างมีทิศทางและเกิดประสิทธิภาพนำไปสู่การพัฒนาเพื่อประโยชน์สุขที่ยั่งยืนของสังคมไทย

ยุทธศาสตร์การพัฒนาประเทศ

ยุทธศาสตร์ในแผนพัฒนาฯ ฉบับที่ ๑๒ มีทั้งหมด ๑๐ ยุทธศาสตร์ โดยมี ๖ ยุทธศาสตร์ตามกรอบยุทธศาสตร์ชาติ ๒๐ ปี และอีก ๔ ยุทธศาสตร์ที่เป็นปัจจัยสนับสนุนดังนี้

๖ ยุทธศาสตร์หลัก

- (๑) ยุทธศาสตร์การเสริมสร้างและพัฒนาศักยภาพทุนมนุษย์
- (๒) ยุทธศาสตร์การสร้างความเป็นธรรมและลดความเหลื่อมล้ำในสังคม
- (๓) ยุทธศาสตร์การสร้างความเข้มแข็งทางเศรษฐกิจและแข่งขันได้อย่างยั่งยืน
- (๔) ยุทธศาสตร์การเติบโตที่เป็นมิตรกับสิ่งแวดล้อมเพื่อการพัฒนาที่ยั่งยืน
- (๕) ยุทธศาสตร์การเสริมสร้างความมั่นคงแห่งชาติเพื่อการพัฒนาประเทศสู่ความมั่งคั่งและยั่งยืน
- (๖) ยุทธศาสตร์การบริหารจัดการในภาครัฐการป้องกันการทุจริตประพฤติมิชอบและธรร

มาภิบาลในสังคมไทย

๔. ยุทธศาสตร์สนับสนุน

- (๑) ยุทธศาสตร์การพัฒนาโครงสร้างพื้นฐานและระบบโลจิสติกส์
- (๒) ยุทธศาสตร์การพัฒนาวิทยาศาสตร์เทคโนโลยีวิจัยและนวัตกรรม
- (๓) ยุทธศาสตร์การพัฒนาภาคเมืองและพื้นที่เศรษฐกิจ
- (๔) ยุทธศาสตร์ความร่วมมือระหว่างประเทศเพื่อการพัฒนา

ยุทธศาสตร์ในแผนพัฒนาฯ ฉบับที่ ๑๒ มีทั้งหมด ๑๐ ยุทธศาสตร์ โดยมี ๖ ยุทธศาสตร์ตามกรอบยุทธศาสตร์ชาติ ๒๐ ปี และอีก ๔ ยุทธศาสตร์ที่เป็นปัจจัยสนับสนุน ดังนี้

๑ การเสริมสร้างและพัฒนาศักยภาพทุนมนุษย์

ทุนมนุษย์ของประเทศไทยยังมีปัญหาในด้านคุณภาพคนในแต่ละช่วงวัย โดยผลลัพธ์ทางการศึกษาของเด็กวัยเรียนค่อนข้างต่ำ การพัฒนาความรู้และทักษะของแรงงานไม่ตรงกับตลาดงาน ในขณะที่คนไทยจำนวนมากไม่น้อยยังไม่สามารถคัดกรองและเลือกรับ ๑๒ วัฒนธรรมได้อย่างเหมาะสม ซึ่งส่งผลกระทบต่อวิกฤตค่านิยม ทศนคติ และพฤติกรรมในการดำเนินชีวิต การพัฒนาในระยะต่อไปจึงต้องให้ความสำคัญกับการวางรากฐานการพัฒนาคนให้มีความสมบูรณ์ เพื่อให้คนไทยมีทศนคติและพฤติกรรมตามบรรทัดฐานที่ดีของสังคม ได้รับการศึกษาที่มีคุณภาพสูงตามมาตรฐานสากล และสามารถเรียนรู้ด้วยตนเองอย่างต่อเนื่อง มีสุขภาวะที่ดีขึ้น คนทุกช่วงวัยมีทักษะ ความรู้ และความสามารถเพิ่มขึ้นรวมทั้งสถาบันทางสังคมมีความเข้มแข็งและมีส่วนร่วมในการพัฒนาประเทศเพิ่มขึ้นแนวทางการพัฒนาที่สำคัญ ประกอบด้วย

(๑) ปรับเปลี่ยนค่านิยมคนไทยให้มีคุณธรรมจริยธรรม มีวินัย จิตสาธารณะ และพฤติกรรมที่พึงประสงค์ อาทิ ส่งเสริมให้มีกิจกรรมการเรียนการสอนทั้งในและนอกห้องเรียนที่สอดแทรกคุณธรรม จริยธรรม ความมีระเบียบวินัย และจิตสาธารณะ

(๒) พัฒนาศักยภาพคนให้มีทักษะ ความรู้ และความสามารถในการดำรงชีวิตอย่างมีคุณค่า อาทิ ส่งเสริมเด็กปฐมวัยให้มีการพัฒนาทักษะทางสมองและทางสังคมที่เหมาะสม เด็กวัยเรียนและวัยรุ่นมีทักษะการคิดวิเคราะห์อย่างเป็นระบบ

(๓) ยกระดับคุณภาพการศึกษาและการเรียนรู้ตลอดชีวิต อาทิ ปรับระบบบริหารจัดการสถานศึกษาขนาดเล็กให้มีการจัดทรัพยากรร่วมกันให้มีขนาดและจำนวนที่เหมาะสม ปรับปรุงแหล่งเรียนรู้ในชุมชนให้เป็นแหล่งเรียนรู้เชิงสร้างสรรค์และมีชีวิต

(๔) ลดปัจจัยเสี่ยงด้านสุขภาพและให้ทุกภาคส่วนคำนึงถึงผลกระทบต่อสุขภาพ อาทิ ส่งเสริมให้มีกิจกรรมทางสุขภาพและโภชนาการที่เหมาะสมกับวัย ปรับปรุงมาตรการทางกฎหมายและภาษีในการควบคุมผลิตภัณฑ์ที่ส่งผลเสียต่อสุขภาพ

(๕) เพิ่มประสิทธิภาพการบริหารจัดการระบบสุขภาพภาครัฐและปรับระบบการเงินการคลังด้านสุขภาพ อาทิ ปรับระบบบริหารจัดการทรัพยากรร่วมกันระหว่างสถานพยาบาลทุกสังกัดในเขตพื้นที่สุขภาพ

(๖) พัฒนาระบบการดูแลและสร้างสภาพแวดล้อมที่เหมาะสมกับสังคมสูงวัย อาทิ ผลักดันให้มีกฎหมายการดูแลผู้สูงอายุระยะยาว และ

(๗) ผลักดันให้สถาบันทางสังคมมีส่วนร่วมพัฒนาประเทศอย่างเข้มแข็ง อาทิ กำหนดมาตรการดูแลครอบครัวที่เปราะบาง และส่งเสริมสถาบันการศึกษาให้เป็นแหล่งบริการความรู้ทางวิชาการที่ทุกคนเข้าถึงได้

๒ ยุทธศาสตร์การสร้างความเป็นธรรมและลดความเหลื่อมล้ำในสังคม

การพัฒนาในช่วงที่ผ่านมาทำให้สังคมไทยก้าวหน้าไปหลายด้าน แต่การแก้ปัญหาความเหลื่อมล้ำและสร้างความเป็นธรรมในสังคมไทยมีความคืบหน้าช้า ทั้งเรื่องความแตกต่างของรายได้ระหว่างกลุ่มประชากร ความแตกต่างของคุณภาพการบริการภาครัฐ รวมทั้งข้อจำกัดในการเข้าถึงกระบวนการยุติธรรมและเทคโนโลยีของกลุ่มผู้ด้อยโอกาส และกลุ่มที่อยู่ในพื้นที่ห่างไกล ดังนั้น การพัฒนาในระยะต่อไป จึงจำเป็นต้องมุ่งลดปัญหาความเหลื่อมล้ำด้านรายได้ของกลุ่มคนที่มีฐานะทางเศรษฐกิจสังคมที่แตกต่างกัน แก้ไขปัญหาความยากจน เพิ่มโอกาสการเข้าถึงบริการพื้นฐานทางสังคมของภาครัฐ รวมทั้งเพิ่มศักยภาพชุมชนและเศรษฐกิจฐานรากให้มีความเข้มแข็ง เพื่อให้ชุมชนพึ่งพาตนเองและได้รับส่วนแบ่งผลประโยชน์ทางเศรษฐกิจมากขึ้นแนวทางการพัฒนาสำคัญ ประกอบด้วย

(๑) การเพิ่มโอกาสให้กับกลุ่มเปราะบางประชากรร้อยละ ๔๐ ที่มีรายได้ต่ำสุดสามารถเข้าถึงบริการที่มีคุณภาพของรัฐและมีอาชีพ อาทิ ขยายโอกาสการเข้าถึงการศึกษาที่มีคุณภาพให้แก่เด็กและเยาวชนที่ด้อยโอกาสทางการศึกษาอย่างต่อเนื่อง โดยให้การดูแลนักเรียนที่ครอบครัวตกตั้งแต่การสร้างรายได้ของครัวเรือน สนับสนุนค่าเดินทางไปยังสถานศึกษา ให้ทุนการศึกษาต่อระดับสูง

(๒) การกระจายการให้บริการภาครัฐทั้งด้านการศึกษา สาธารณสุข และสวัสดิการที่มีคุณภาพให้ครอบคลุมและทั่วถึง อาทิ บริหารจัดการการให้บริการสาธารณสุขที่มีคุณภาพให้ครอบคลุมทุกพื้นที่ ผ่านการพัฒนาระบบส่งต่อผู้ป่วยทั้งในระดับจังหวัด ภาค และระดับประเทศให้มีประสิทธิภาพมากขึ้น และ

(๓) เสริมสร้างศักยภาพชุมชน การพัฒนาเศรษฐกิจชุมชนและการสร้างความเข้มแข็งการเงินฐานรากตามหลัก ๑๓ปรัชญาของเศรษฐกิจพอเพียง เพื่อให้ชุมชนสามารถพึ่งพาตนเองได้ มีสิทธิในการจัดการทุนที่คืนและทรัพยากรภายในชุมชน อาทิ สนับสนุนการให้ความรู้ในการบริหารจัดการทางการเงินแก่ชุมชนและครัวเรือน การปรับองค์การการเงินของชุมชนให้ทำหน้าที่เป็นสถาบันการเงินในระดับหมู่บ้าน/ตำบลที่ทำหน้าที่ทั้งการให้กู้ยืมและการออม และจัดตั้งโครงข่ายการเงินฐานรากโดยมีธนาคารออมสินและธนาคารเพื่อการเกษตรและสหกรณ์เป็นแม่ข่าย

๓ ยุทธศาสตร์การสร้างความเข้มแข็งทางเศรษฐกิจและแข่งขันได้อย่างยั่งยืน

เศรษฐกิจไทยขยายตัวต่ำกว่าศักยภาพอย่างต่อเนื่องเป็นเวลหลายปี ทั้งจากผลกระทบของเศรษฐกิจโลกซบเซาและข้อจำกัดภายในประเทศเองที่เป็นอุปสรรคต่อการเพิ่มผลิตภาพและขีดความสามารถในการแข่งขัน รวมทั้งฐานเศรษฐกิจภายในประเทศขยายตัวช้าการพัฒน ๕ ปีต่อจากนี้ไป จึงเน้นให้เศรษฐกิจเติบโตได้ตามศักยภาพและมีเสถียรภาพภาคส่งออกมีการพัฒนาจนสามารถขยายตัวและเป็นกลไกสำคัญในการขับเคลื่อนเศรษฐกิจไทย ผลิตภาพการผลิตของประเทศเพิ่มขึ้น การลงทุนภาครัฐและเอกชนมีการขยายตัวอย่างต่อเนื่องและมาจากความร่วมมือกันมากขึ้น ประชาชนและผู้ประกอบการเข้าสู่ระบบภาษีมากขึ้น และประเทศไทยมีขีดความสามารถในการแข่งขันทางเศรษฐกิจสูงขึ้น นอกจากนี้ ยังเน้นให้เศรษฐกิจรายสาขามีการเติบโตอย่างเข้มแข็ง ภาคการเกษตรเน้นเกษตรกรรมยั่งยืนและให้เกษตรกรมีรายได้เพิ่มขึ้น มีการพัฒนาเมืองอุตสาหกรรมนิเวศ การท่องเที่ยวสามารถทำรายได้และแข่งขันได้มากขึ้น วิสาหกิจขนาดกลางและขนาดย่อมมีบทบาทต่อระบบเศรษฐกิจมากขึ้น ภาคการเงินมีประสิทธิภาพเพิ่มขึ้นโดยมีแนวทางการพัฒนาที่สำคัญ ประกอบด้วย

(๑) การบริหารจัดการเศรษฐกิจส่วนรวม ทั้งในด้านการคลัง อาทิ เพิ่มประสิทธิภาพการจัดแผนงานโครงการ การจัดสรรงบประมาณ การบริหาร และการตรวจสอบกระบวนการงบประมาณ และด้านการเงิน อาทิ เพิ่มประสิทธิภาพของระบบการเงินและสถาบันการเงินทั้งในตลาดเงินและตลาดทุนให้สามารถสนับสนุนการขยายตัวทางเศรษฐกิจ และ

(๒) การเสริมสร้างและพัฒนาขีดความสามารถในการแข่งขันของภาคการผลิตและบริการ มุ่งเน้นการสร้าง ความเชื่อมโยงของห่วงโซ่มูลค่าระหว่างภาคเกษตร อุตสาหกรรม บริการ และการค้าการลงทุน เพื่อยกระดับศักยภาพในการแข่งขันของประเทศ โดยยกระดับการผลิตสินค้าเกษตรและอาหารเข้าสู่ระบบมาตรฐาน ต่อยอดความเข้มแข็งของ

อุตสาหกรรมที่มีศักยภาพปัจจุบันเพื่อยกระดับไปสู่อุตสาหกรรมที่ใช้เทคโนโลยีขั้นสูง วางอนาคตรากฐานการพัฒนา อุตสาหกรรม เสริมสร้างขีดความสามารถการแข่งขันในเชิงธุรกิจของภาคบริการปรับปรุงแก้ไขกฎหมายและกฎระเบียบ เพื่อส่งเสริมการค้าที่เป็นธรรมและอำนวยความสะดวกด้านการค้าการลงทุน

๔ ยุทธศาสตร์การเติบโตที่เป็นมิตรกับสิ่งแวดล้อมเพื่อการพัฒนาที่ยั่งยืน

ปัจจุบันสภาพทรัพยากรธรรมชาติและสิ่งแวดล้อมกำลังเป็นจุดอ่อนสำคัญต่อการรักษาฐานการผลิตและการ ให้บริการ รวมทั้งการดำรงชีวิตของคนไทย ซึ่งปัญหาดังกล่าวเกิดจากการลดลงของพื้นที่ป่าไม้ ทรัพยากรดินเสื่อมโทรม ความหลากหลายทางชีวภาพถูกคุกคาม ความเสี่ยงในการขาดแคลนทรัพยากรน้ำในอนาคต ปัญหาสิ่งแวดล้อมเพิ่ม สูงขึ้นตามการขยายตัวของเศรษฐกิจและชุมชนเมือง การเปลี่ยนแปลงสภาพภูมิอากาศและภัยพิบัติทางธรรมชาติมีความ ผันผวนและรุนแรงมากขึ้น และข้อตกลงระหว่างประเทศเกี่ยวกับการเปลี่ยนแปลงสภาพภูมิอากาศทวีความเข้มข้น ซึ่ง จะส่งผลต่อแนวทางการพัฒนาประเทศในอนาคต๑๔ ดังนั้น การพัฒนาในระยะต่อไปจึงมุ่งเน้นการรักษาและฟื้นฟูฐาน ทรัพยากรธรรมชาติการสร้างความมั่นคงด้านน้ำ และการบริหารจัดการทรัพยากรน้ำให้มีประสิทธิภาพ การสร้าง คุณภาพสิ่งแวดล้อมที่ดี ลดมลพิษ และลดผลกระทบต่อสุขภาพของประชาชนและระบบนิเวศ การเพิ่มประสิทธิภาพการ ลดก๊าซเรือนกระจกและขีดความสามารถในการปรับตัวต่อการเปลี่ยนแปลงสภาพภูมิอากาศ และการเพิ่มประสิทธิภาพ การบริหารจัดการเพื่อลดความเสี่ยงจากภัยพิบัติ และลดความสูญเสียในชีวิตและทรัพย์สินที่เกิดจากสาธารณภัยแนว ทางการพัฒนาสำคัญ ประกอบด้วย

- (๑) การรักษาฟื้นฟูทรัพยากรธรรมชาติ สร้างสมดุลของการอนุรักษ์และใช้ประโยชน์อย่างยั่งยืนและเป็นธรรม
- (๒) เพิ่มประสิทธิภาพการบริหารจัดการทรัพยากรน้ำเพื่อให้เกิดความมั่นคง สมดุล และยั่งยืน
- (๓) การแก้ไขปัญหาวิกฤตสิ่งแวดล้อม
- (๔) ส่งเสริมการผลิตและการบริโภคที่เป็นมิตรกับสิ่งแวดล้อม
- (๕) สนับสนุนการลดการปล่อยก๊าซเรือนกระจก และเพิ่มขีดความสามารถในการปรับตัวต่อการเปลี่ยนแปลง สภาพภูมิอากาศ
- (๖) การบริหารจัดการเพื่อลดความเสี่ยงด้านภัยพิบัติ
- (๗) การพัฒนาระบบการบริหารจัดการและกลไกแก้ไขปัญหาความขัดแย้งด้านทรัพยากรธรรมชาติและ สิ่งแวดล้อม และ

(๘) การพัฒนาความร่วมมือด้านสิ่งแวดล้อมระหว่างประเทศ

๕ ยุทธศาสตร์การเสริมสร้างความมั่นคงแห่งชาติเพื่อการพัฒนาประเทศสู่ความมั่งคั่งและยั่งยืน

กระแสโลกาภิวัตน์และความก้าวหน้าทางเทคโนโลยีในปัจจุบัน มีแนวโน้มส่งผลกระทบต่อความมั่นคงและ เสถียรภาพของประเทศไทยในหลายมิติ ทั้งภัยคุกคามภายนอก ในเรื่องการขยายอิทธิพลและการเพิ่มบทบาทของ ประเทศมหาอำนาจในภูมิภาคต่างๆ ของโลก อาชญากรรมข้ามชาติและการก่อการร้าย และภัยคุกคามภายในประเทศ ได้แก่ ความเห็นต่างทางความคิดและอุดมการณ์ของคนในชาติ การสร้างสถานการณ์ในจังหวัดชายแดนภาคใต้ และการ คุกคามทางเศรษฐกิจ โดยอาชญากรรมคอมพิวเตอร์ ดังนั้น การพัฒนาใน ระยะต่อไป จึงเน้นในเรื่องการปกป้องและเชิด ชูสถาบันพระมหากษัตริย์ให้เป็นสถาบันหลักของประเทศ สังคมมีความสามัคคี ประชาชนมีส่วนร่วมป้องกันแก้ไข ปัญหาความมั่นคง ประชาชนในจังหวัดชายแดนภาคใต้มีความปลอดภัยในชีวิตและทรัพย์สิน มีโอกาสในการศึกษาและ การประกอบอาชีพที่สร้างรายได้เพิ่มขึ้น ประเทศไทยมีความสัมพันธ์และความร่วมมือด้านความมั่นคงกับนานาประเทศ ในการป้องกันภัยคุกคามในรูปแบบต่างๆ ควบคู่ไปกับการรักษาผลประโยชน์ของชาติมีความพร้อมต่อการรับมือภัย คุกคามทั้งภัยคุกคามทางทหารและภัยคุกคามอื่นๆ และแผนงานด้านความมั่นคงมีการบูรณาการสอดคล้องกับนโยบาย การพัฒนาเศรษฐกิจ สังคม ทรัพยากรธรรมชาติและสิ่งแวดล้อมแนวทางการพัฒนาสำคัญ ประกอบด้วย

- (๑) การรักษาความมั่นคงภายใน เพื่อให้เกิดความสงบในสังคมและธำรงไว้ซึ่งสถาบันหลักของชาติ
- (๒) การพัฒนาเสริมสร้างศักยภาพการป้องกันประเทศเพื่อเตรียมความพร้อมในการรับมือภัยคุกคามทั้ง การทหารและภัยคุกคามอื่นๆ
- (๓) การส่งเสริมความร่วมมือกับต่างประเทศด้านความมั่นคง เพื่อบูรณาการความร่วมมือกับมิตรประเทศเพื่อ ผลประโยชน์ทางเศรษฐกิจ สังคมและการป้องกันภัยคุกคามข้ามชาติ
- (๔) การรักษาความมั่นคงและผลประโยชน์ของชาติทางทะเลเพื่อคงไว้ซึ่งอำนาจอธิปไตยและสิทธิอธิปไตยใน เขตทะเล และ

(๕) การบริหารจัดการความมั่นคงเพื่อการพัฒนา เพื่อให้เกิดความสอดคล้องกันระหว่างแผนงานที่เกี่ยวข้องกับความมั่นคงการพัฒนาภายใต้การมีส่วนร่วมของภาคประชาชน

๖ ยุทธศาสตร์การบริหารจัดการในภาครัฐ การป้องกันการทุจริตประพฤติมิชอบ และธรรมาภิบาลในสังคมไทย

ระบบการบริหารจัดการในภาครัฐที่ขาดประสิทธิภาพเป็นอุปสรรคที่สำคัญต่อการพัฒนาประเทศมาอย่างต่อเนื่อง ทั้งการให้บริการประชาชนยังไม่ได้มาตรฐานสากล การบังคับใช้กฎหมายที่ขาดประสิทธิภาพ การบริหารจัดการและการให้บริการของท้องถิ่นขาดความโปร่งใส ระบบและกระบวนการยุติธรรมไม่สามารถอำนวยความสะดวกได้อย่างเสมอภาคและเป็นธรรม รวมทั้งการทุจริตประพฤติมิชอบในสังคมไทยการพัฒนาระยะต่อไปจึงต้องเร่งปฏิรูปการบริหารจัดการภาครัฐให้เกิดผลสัมฤทธิ์อย่างจริงจัง โดยมุ่งเน้นในเรื่องการลดสัดส่วนค่าใช้จ่ายด้านบุคลากร และเพิ่มประสิทธิภาพการบริหารจัดการและการให้บริการของภาครัฐ รวมทั้งประสิทธิภาพการประกอบธุรกิจของประเทศ การเพิ่มประสิทธิภาพการบริหารจัดการที่ดีขององค์กรปกครองส่วนท้องถิ่น การปรับคะแนนดัชนีการรับรู้การทุจริตให้อยู่ในระดับที่ดีขึ้น และการลดจำนวนการดำเนินคดีกับผู้มิได้กระทำ ความผิดแนวทางการพัฒนาสำคัญ ประกอบด้วย

(๑) ปรับปรุงโครงสร้างหน่วยงาน บทบาทภารกิจ และคุณภาพบุคลากรภาครัฐ ให้มีความโปร่งใส ทันสมัย คล่องตัว มีขนาดที่เหมาะสม เกิดความคุ้มค่า

(๒) ปรับปรุงกระบวนการงบประมาณ และสร้างกลไกในการติดตามตรวจสอบการเงินการคลังภาครัฐ เพื่อให้การจัดสรรและการใช้จ่ายมีประสิทธิภาพ

(๓) เพิ่มประสิทธิภาพและยกระดับการให้บริการสาธารณะให้ได้มาตรฐานสากล เพื่อให้ประชาชนและภาคธุรกิจได้รับบริการที่มีคุณภาพ ได้มาตรฐาน และอำนวยความสะดวกตรงตามความต้องการ

(๔) เพิ่มประสิทธิภาพการบริหารจัดการให้แก่องค์กรปกครองส่วนท้องถิ่น เพื่อให้ประชาชนได้รับการบริการอย่างมีประสิทธิภาพและทั่วถึง

(๕) ป้องกันและปราบปรามการทุจริตและประพฤติมิชอบ เพื่อให้สังคมไทยมีวินัย โปร่งใส และยุติธรรม

(๖) ปฏิรูปกฎหมายและกระบวนการยุติธรรมให้มีความทันสมัย เป็นธรรม และสอดคล้องกับข้อบังคับสากล หรือข้อตกลงระหว่างประเทศ

๗ ยุทธศาสตร์การพัฒนาโครงสร้างพื้นฐานและระบบโลจิสติกส์

ที่ผ่านมาการพัฒนาโครงสร้างพื้นฐานและระบบโลจิสติกส์ของประเทศประสบปัญหาด้านความต่อเนื่องในการดำเนินการ และปัญหาเชิงปริมาณ คุณภาพ และการบริหารจัดการการให้บริการที่สอดคล้องกับมาตรฐานสากล ทำให้มีข้อจำกัดในการสนับสนุนการพัฒนาประเทศให้มีประสิทธิภาพการพัฒนาในระยะต่อไปจึงมุ่งเน้นในเรื่องการลดความเข้มของการใช้พลังงานและลดต้นทุนโลจิสติกส์ของประเทศ การพัฒนาระบบขนส่งทางรางและทางน้ำ เพิ่มปริมาณการเดินทางด้วยระบบขนส่งสาธารณะในเขตเมือง และขยายขีดความสามารถในการรองรับปริมาณผู้โดยสารของท่าอากาศยานในกรุงเทพมหานครและท่าอากาศยานในภูมิภาค การเพิ่มความสามารถในการแข่งขันด้านโลจิสติกส์และการอำนวยความสะดวกทางการค้า การพัฒนาด้านพลังงานเพื่อเพิ่มสัดส่วนการใช้พลังงานทดแทนต่อปริมาณการใช้พลังงานขั้นสุดท้าย และลดการพึ่งพาก๊าซธรรมชาติในการผลิตไฟฟ้า การพัฒนาเศรษฐกิจดิจิทัล และการพัฒนาด้านสาธารณสุขการ (น้ำประปา) แนวทางการพัฒนาสำคัญ ประกอบด้วย

(๑) การพัฒนาโครงสร้างพื้นฐานด้านขนส่งอาทิ พัฒนาระบบรถไฟให้เป็นโครงข่ายหลักในการเดินทางและขนส่งของประเทศ พัฒนาโครงข่ายถนน พัฒนาระบบขนส่งทางอากาศ และพัฒนาระบบขนส่งทางน้ำ

(๒) การสนับสนุนการพัฒนาระบบขนส่ง อาทิ การพัฒนาอุตสาหกรรมต่อเนื่องที่เกิดจากการลงทุนด้านโครงสร้างพื้นฐาน และพัฒนาการบริหารจัดการในสาขาขนส่ง

(๓) พัฒนาระบบโลจิสติกส์ อาทิ พัฒนาและยกระดับมาตรฐานระบบการบริหารจัดการโลจิสติกส์และโซ่อุปทานให้ได้มาตรฐานสากล และพัฒนาและยกระดับมาตรฐานการอำนวยความสะดวกทางการค้า

(๔) พัฒนาด้านพลังงาน อาทิ จัดหาพลังงานให้เพียงพอและสร้างความมั่นคงในการผลิตพลังงาน เพิ่มศักยภาพการบริหารจัดการ การผลิต และการใช้พลังงานทดแทนและพลังงานสะอาด

(๕) พัฒนาเศรษฐกิจดิจิทัล อาทิ พัฒนาและปรับปรุงโครงสร้างพื้นฐานโทรคมนาคมของประเทศให้ทั่วถึงและมีประสิทธิภาพ และส่งเสริมการใช้เทคโนโลยีดิจิทัลในการสร้างมูลค่าเพิ่มทางธุรกิจ และ

(๖) พัฒนาระบบน้ำประปา อาทิ พัฒนาระบบน้ำประปาให้ครอบคลุมและทั่วถึง และการบริหารจัดการการใช้น้ำอย่างมีประสิทธิภาพและการสร้างนวัตกรรม

๘ ยุทธศาสตร์การพัฒนาวิทยาศาสตร์ เทคโนโลยี วิจัย และนวัตกรรม

การพัฒนาเศรษฐกิจของประเทศไทยในช่วงระยะเวลาที่ผ่านมา อาศัยการเพิ่มประสิทธิภาพจากปัจจัยความได้เปรียบด้านแรงงาน ทรัพยากรธรรมชาติ และการนำเข้าเทคโนโลยีสำเร็จรูปจากต่างประเทศมากกว่าการสะสมองค์ความรู้เพื่อพัฒนาเทคโนโลยีของตนเอง ทำให้ส่วนแบ่งผลประโยชน์ทางด้านเทคโนโลยีซึ่งมีมูลค่าเพิ่มสูงตกอยู่กับประเทศผู้เป็นเจ้าของเทคโนโลยี อีกทั้งการลงทุนด้านการวิจัยและพัฒนาอย่างไม่เพียงพอที่จะขับเคลื่อนประเทศสู่สังคมนวัตกรรมได้ การพัฒนาจึงเน้นในเรื่องการเพิ่มความเข้มแข็งด้านวิทยาศาสตร์และเทคโนโลยีของประเทศ และการเพิ่มความสามารถในการประยุกต์ใช้วิทยาศาสตร์เทคโนโลยีและนวัตกรรมเพื่อยกระดับความสามารถการแข่งขันของภาคการผลิตและบริการ และคุณภาพชีวิตของประชาชนแนวทางการพัฒนาสำคัญ ประกอบด้วย

(๑) เร่งส่งเสริมการลงทุนวิจัยและพัฒนาและผลักดันสู่การใช้ประโยชน์ในเชิงพาณิชย์และเชิงสังคม อาทิ ลงทุนวิจัยและพัฒนาในกลุ่มเทคโนโลยีที่ประเทศไทยมีศักยภาพพัฒนาได้เอง และกลุ่มเทคโนโลยีที่นำสู่การพัฒนาแบบก้าวกระโดด ลงทุนวิจัยและพัฒนาเทคโนโลยีและนวัตกรรมทางสังคมเพื่อลดความเหลื่อมล้ำและยกระดับคุณภาพชีวิตของประชาชน

(๒) พัฒนาผู้ประกอบการให้เป็นผู้ประกอบการทางเทคโนโลยี อาทิ ส่งเสริมผู้ประกอบการให้มีบทบาทหลักด้านนวัตกรรมเทคโนโลยีและร่วมกำหนดทิศทางการพัฒนานวัตกรรม ส่งเสริมการสร้างสรรค่นวัตกรรมด้านการออกแบบและการจัดการธุรกิจที่ผสมการใช้เทคโนโลยีให้แพร่หลายในกลุ่มผู้ประกอบการธุรกิจของไทย และ

(๓) พัฒนาสภาวะแวดล้อมของการพัฒนาวิทยาศาสตร์ เทคโนโลยี วิจัย และนวัตกรรม ด้านบุคลากรวิจัย อาทิ การเร่งการผลิตบุคลากรสายวิทยาศาสตร์และเทคโนโลยีที่มีคุณภาพและสอดคล้องกับความต้องการโดยเฉพาะในสาขา STEM และพัฒนาศักยภาพนักวิจัยให้มีทั้งความรู้และความเข้าใจในเทคโนโลยี

๙ ยุทธศาสตร์การพัฒนาภาค เมือง และพื้นที่เศรษฐกิจ

ในช่วงแผนพัฒนาฯ ฉบับที่ ๑๒ ประเทศไทยต้องใช้ประโยชน์จากศักยภาพและภูมิสังคมเฉพาะของพื้นที่ และการดำเนินยุทธศาสตร์เชิงรุกเพื่อเสริมจุดเด่นในระดับภาคและจังหวัดในการเป็นฐานการผลิตและบริการที่สำคัญ ประกอบกับการขยายตัวของประชากรในเขตเมืองจะเป็นโอกาสในการกระจายความเจริญและยกระดับรายได้ของประชาชนโดยการพัฒนาเมืองให้เป็นเมืองนำอยู่และมีศักยภาพในการรองรับการค้าการลงทุน รวมทั้งลดแรงกดดันจากการกระจุกตัวของพัฒนาในกรุงเทพฯ และภาคกลางไปสู่ภูมิภาค นอกจากนี้การเป็นส่วนหนึ่งของประชาคมเศรษฐกิจอาเซียนยังเป็นโอกาสในการเปิดพื้นที่เศรษฐกิจใหม่บริเวณชายแดนเชื่อมโยงการค้าการลงทุนในภูมิภาคของไทยกับประเทศเพื่อนบ้านอีกด้วย๑๗ ดังนั้น การพัฒนาจึงมุ่งเน้นในเรื่องการลดช่องว่างรายได้ระหว่างภาคและมีการกระจายรายได้ที่เป็นธรรมมากขึ้น การเพิ่มจำนวนเมืองศูนย์กลางของจังหวัดเป็นเมืองนำอยู่สำหรับคนทุกกลุ่มในสังคมพื้นที่ฐานเศรษฐกิจหลักมีระบบการผลิตที่มีประสิทธิภาพสูงและเป็นมิตรต่อสิ่งแวดล้อม และการเพิ่มมูลค่าการลงทุนในพื้นที่เศรษฐกิจใหม่บริเวณชายแดนแนวทางการพัฒนาสำคัญ ประกอบด้วย

(๑) การพัฒนาภาคเพื่อสร้างโอกาสทางเศรษฐกิจให้กระจายตัวอย่างทั่วถึง พัฒนาภาคเหนือให้เป็นฐานเศรษฐกิจสร้างสรรค์มูลค่าสูง พัฒนาภาคตะวันออกเฉียงเหนือให้หลุดพ้นจากความยากจนสู่เป้าหมายการพึ่งตนเอง พัฒนาภาคกลางเป็นฐานเศรษฐกิจชั้นนำพัฒนาภาคใต้เป็นฐานการสร้างรายได้ที่หลากหลาย

(๒) การพัฒนาเมือง อาทิ พัฒนาสภาพแวดล้อมเมืองศูนย์กลางของจังหวัดให้เป็นเมืองนำอยู่ ส่งเสริมการจัดการสิ่งแวดล้อมเมืองอย่างมีบูรณาการภายใต้การมีส่วนร่วมของส่วนกลาง ส่วนท้องถิ่น ภาคประชาสังคม และภาคเอกชน พัฒนาระบบขนส่งสาธารณะในเขตเมืองและ

(๓) การพัฒนาพื้นที่เศรษฐกิจ อาทิ พัฒนาพื้นที่พื้นที่บริเวณชายฝั่งทะเลตะวันออกให้เป็นฐานการผลิตอุตสาหกรรมหลักของประเทศที่ขยายตัวอย่างมีสมดุล มีประสิทธิภาพ สอดคล้องกับศักยภาพของพื้นที่ พัฒนาพื้นที่เศรษฐกิจใหม่บริเวณชายแดนเป็นประตูเศรษฐกิจเชื่อมโยงกับประเทศเพื่อนบ้านให้เจริญเติบโตอย่างยั่งยืนและเกิดผลที่เป็นรูปธรรม

๑๐ ยุทธศาสตร์ความร่วมมือระหว่างประเทศเพื่อการพัฒนา

การพัฒนาความร่วมมือระหว่างประเทศของประเทศไทยในช่วงแผนพัฒนาฯ ฉบับที่ ๑๒ ยึดหลักคิดเสรี เปิดเสรีและเปิดโอกาส โดยมุ่งเน้นการพัฒนาและขยายความร่วมมือทั้งด้านเศรษฐกิจ สังคม ความมั่นคง และอื่นๆ กับมิตรประเทศ

และเป็นการขับเคลื่อนต่อเนื่องจากการดำเนินการภายใต้แผนพัฒนาฯ ฉบับที่ ๑๑ โดยกำหนดเป็นแนวทางการดำเนินนโยบายการค้าและการลงทุนที่เสรี เปิดกว้าง และเป็นธรรม ดำเนินยุทธศาสตร์เชิงรุกในการแสวงหาตลาดใหม่ๆ ส่งเสริมให้ผู้ประกอบการไทยไปลงทุนในต่างประเทศ และส่งเสริมความร่วมมือเพื่อการพัฒนา กับประเทศในอนุภูมิภาค และภูมิภาครวมทั้งประเทศนอกภูมิภาคตั้งนั้น การพัฒนาจึงมุ่งเน้นในเรื่องการมีเครือข่ายการเชื่อมโยงตามแนวระเบียงเศรษฐกิจที่ครอบคลุมและมีการใช้ประโยชน์ได้เต็มศักยภาพ การเพิ่มระบบห่วงโซ่มูลค่าในอนุภูมิภาคและภูมิภาคอาเซียน ประเทศไทยเป็นฐานเศรษฐกิจ การค้าและการลงทุนที่สำคัญในภูมิภาคอนุภูมิภาค อาเซียนและเอเชีย รวมทั้งมีการพัฒนาส่วนขยายจากแนวระเบียงเศรษฐกิจในอนุภูมิภาคให้ครอบคลุมภูมิภาคอาเซียนเอเชียตะวันออก และเอเชียใต้ และประเทศไทยเป็นหุ้นส่วนการพัฒนาที่สำคัญทั้งในทุกระดับแนวทางการพัฒนาสำคัญ ประกอบด้วย

(๑) ขยายความร่วมมือทางการค้าและการลงทุนกับมิตรประเทศ และแสวงหาตลาดใหม่สำหรับสินค้าและบริการของไทย

(๒) พัฒนาความเชื่อมโยงด้านการคมนาคมขนส่ง โลจิสติกส์ และโทรคมนาคมในกรอบความร่วมมืออนุภูมิภาค ภายใต้แผนงาน GMS, ACMECS, IMT-GT, BIMSTEC และ JDS และภูมิภาคอาเซียนเพื่ออำนวยความสะดวกและลดต้นทุนด้านโลจิสติกส์

(๓) พัฒนาและส่งเสริมให้ไทยเป็นฐานของการประกอบธุรกิจ การบริการ และการลงทุนที่โดดเด่นในภูมิภาค

(๔) ส่งเสริมการลงทุนไทยในต่างประเทศของผู้ประกอบการไทย

(๕) เปิดประตูการค้าและพัฒนาความร่วมมือกับประเทศเพื่อนบ้านในลักษณะหุ้นส่วนทางยุทธศาสตร์ทั้งในระดับอนุภูมิภาคและภูมิภาคที่มีความเสมอภาคกัน

(๖) สร้างความเป็นหุ้นส่วนการพัฒนา กับประเทศในอนุภูมิภาค ภูมิภาค และนานาชาติ

(๗) เข้าร่วมเป็นภาคีความร่วมมือระหว่างประเทศโดยมีบทบาทที่สร้างสรรค์

(๘) ส่งเสริมความร่วมมือกับภูมิภาคและนานาชาติในการสร้างความมั่นคงในทุกด้านที่เกี่ยวข้องกับเรื่องความอยู่ดีมีสุขของประชาชน

(๙) บูรณาการภารกิจด้านความร่วมมือระหว่างประเทศและด้านการต่างประเทศ และ

(๑๐) ส่งเสริมให้เกิดการปรับตัวภายในประเทศที่สำคัญ

๑.๒ แผนพัฒนาภาค/แผนพัฒนากลุ่มจังหวัด/แผนพัฒนาจังหวัด

➔ แผนพัฒนาภาคตะวันออกเฉียงเหนือ พ.ศ. ๒๕๖๐ - ๒๕๖๕ ฉบับทบทวน

๑.สภาพทั่วไป

๑.๑ ที่ตั้ง ภาคตะวันออกเฉียงเหนือตั้งอยู่ระหว่างละติจูด ๑๔°๗' ถึง ๑๘°๒๗' เหนือและลองจิจูด ๑๐๐°๕๔' ถึง ๑๐๕°๓๗' ตะวันออกตั้งอยู่ในตำแหน่งศูนย์กลางของอนุภูมิภาคแม่น้ำโขงโดยมีอาณาเขตติดต่อกับสาธารณรัฐประชาธิปไตยประชาชนลาวด้านตะวันออกและด้านเหนือมีแม่น้ำโขงเป็นเส้นกั้นพรมแดนและด้านใต้ติดต่อราชอาณาจักรกัมพูชาโดยมีเทือกเขาพนมดงรักกั้นพรมแดน

๑.๒ พื้นที่และลักษณะภูมิประเทศ มีพื้นที่รวม ๑๐๕.๕๓ ล้านไร่ ลักษณะภูมิประเทศเป็นที่ราบสูงมีความลาดเอียงไปทางตะวันออกเฉียงมีลักษณะคล้ายกระทะแบ่งเป็น ๒ เขตใหญ่ได้แก่บริเวณแอ่งที่ราบโคราชอยู่บริเวณที่ราบลุ่มแม่น้ำมูลและชีลักษณะเป็นที่ราบสูงสลับกับเนินเขาและบริเวณแอ่งสกลนครอยู่ทางตอนเหนือของภาคตั้งแต่แนวเขาภูพานไปจนถึงแม่น้ำโขงเทือกเขาที่แบ่งระหว่างแอ่งโคราชและแอ่งสกลนครได้แก่เทือกเขาภูพาน

๑.๓ ภูมิอากาศ มีอากาศร้อนชื้นสลับกับแล้งแบ่งเป็น ๓ ฤดูคือฤดูร้อนช่วงเดือนกุมภาพันธ์-พฤษภาคม อากาศจะร้อนและแห้งแล้งมากจังหวัดที่มีอุณหภูมิสูงสุดคืออุดรธานีฤดูฝนช่วงเดือนพฤษภาคม-ตุลาคมได้รับอิทธิพลของลมมรสุมตะวันตกเฉียงใต้ทำให้มีฝนตกเป็นบริเวณกว้างแต่มีแนวเทือกเขาตงพญาเย็นและสันเขาพังกันลมฝนจากมรสุมตะวันตกเฉียงใต้ส่งผลให้พื้นที่แอ่งโคราชซึ่งเป็นเขตเงาฝนจึงมีสภาพแห้งแล้งกว่าแอ่งสกลนครจังหวัดที่มีฝนตกมากที่สุดคือนครพนมฝนตกน้อยที่สุดคือนครราชสีมาฤดูหนาวช่วงเดือนพฤศจิกายน-กุมภาพันธ์อากาศหนาวเย็นได้รับอิทธิพลของลมมรสุมตะวันออกเฉียงเหนือจากประเทศจีนจังหวัดที่มีอุณหภูมิต่ำสุดคือจังหวัดเลย

๑.๔ การใช้ประโยชน์ที่ดิน ในปี๒๕๕๙ มีพื้นที่รวม๑๐๕.๕๓ล้านไร่จำแนกเป็นพื้นที่ป่าไม้๑๕.๖๖ล้านไร่หรือร้อยละ๑๕.๙พื้นที่ทำการเกษตร๖๓.๘๗ ล้านไร่หรือร้อยละ๖๐.๕และพื้นที่ใช้ประโยชน์อื่นๆ ๒๖.๐๒ ล้านไร่หรือร้อยละ๒๔.๗ ของพื้นที่ภาค

๑.๕ ทรัพยากรธรรมชาติ

๑.๕.๑ ดิน สภาพดินเป็นดินทรายไม่อุ้มน้ำทำให้ขาดแคลนน้ำและขาดธาตุอาหารใต้ดินมีเกลือหินทำให้ดินเค็มจึงมีข้อจำกัดต่อการใช้ที่ดินเพื่อการเกษตร

๑.๕.๒ แหล่งน้ำ มีลุ่มน้ำขนาดใหญ่๓ลุ่มได้แก่แม่น้ำชีมีความยาวประมาณ๗๖๕กิโลเมตรยาวที่สุดในประเทศไทยมีต้นน้ำที่ทิวเขาเพชรบูรณ์และไหลไปรวมกับแม่น้ำมูลที่จังหวัดอุบลราชธานีแม่น้ำมูลมีความยาวประมาณ๖๔๑กิโลเมตรต้นน้ำอยู่ที่เทือกเขาสันกำแพงแล้วไหลลงสู่แม่น้ำโขงที่จังหวัดอุบลราชธานีนอกจากนี้ยังมีลำน้ำสาขาย่อยได้แก่ลำปาวลำน้ำอุบลลำน้ำสงครามลำเสียวลำน้ำเลยลำน้ำพองและลำตะคองรวมทั้งแหล่งน้ำธรรมชาติขนาดใหญ่ที่กระจายอยู่ในพื้นที่เช่นหนองหาร (สกลนคร) และบึงละหาน (ชัยภูมิ) นอกจากนี้ยังมีแหล่งน้ำบาดาลมีปริมาณน้ำในเกณฑ์เฉลี่ย๕-๑๐ลูกบาศก์เมตรต่อชั่วโมงที่ความลึกของบ่อประมาณ๓๐เมตรคุณภาพของน้ำบาดาลมีตั้งแต่เค็มจัดกร่อยและจืดเนื่องจากพื้นที่ในแอ่งโคราชและแอ่งสกลนครจะรองรับด้วยหินเกลือหากเจาะน้ำบาดาลลึกเกินไปอาจจะพบน้ำเค็ม

๑.๕.๓ ป่าไม้ ในปี๒๕๖๐ ภาคตะวันออกเฉียงเหนือมีพื้นที่ป่าไม้จำนวน๑๕.๖๖ ล้านไร่คิดเป็นร้อยละ๑๕.๙ ของพื้นที่ภาคหรือร้อยละ๑๕.๓ของพื้นที่ป่าไม้ทั้งประเทศซึ่งยังต่ำกว่าค่าเป้าหมายในการรักษาสมดุลของระบบนิเวศที่จะต้องมียพื้นที่ป่าไม้ร้อยละ๔๐ของพื้นที่ส่วนใหญ่มีลักษณะเป็นป่าเบญจพรรณ

๒. โครงข่ายคมนาคมขนส่งและการบริการสาธารณสุข

๒.๑ โครงข่ายถนนเชื่อมโยงกับโครงข่ายหลักของประเทศและเชื่อมโยงสู่ประเทศเพื่อนบ้านสปป.ลาวกัมพูชาและสามารถเชื่อมโยงไปยังเวียดนามและจีนตอนใต้

๒.๑.๑ ทางหลวงแผ่นดินหมายเลข๒ (ถนนมิตรภาพ)

๒.๑.๒ เส้นทางแนวระเบียงเศรษฐกิจตะวันออก-ตะวันตก

๒.๑.๓ เส้นทางใหม่เศรษฐกิจตะวันออก-ตะวันตก๒

๒.๒ รถไฟ มีเส้นทางเชื่อมโยงกับพื้นที่เศรษฐกิจหลักของประเทศบริเวณภาคกลางและพื้นที่โครงการระเบียงเศรษฐกิจภาคตะวันออก (EEC) ๓ เส้นทาง ได้แก่ ๑) กรุงเทพฯ-หนองคาย เชื่อมสู่สปป.ลาว ๒) กรุงเทพฯ-อุบลราชธานี๓) สายใหม่ เชื่อมโยงบ้านไผ่มหาสารคาม ร้อยเอ็ด มุกดาหาร นครพนม

๒.๓ สนามบิน มี ๙ แห่ง เป็นสนามบินนานาชาติ ๒ แห่ง คือ อุตรธานี และอุบลราชธานี และสนามบินภายในประเทศ ๗ แห่ง ได้แก่ ขอนแก่น นครพนม นครราชสีมา สกลนคร บุรีรัมย์ ร้อยเอ็ด และเลย

๒.๔ ด้านชายแดน มี ๑๕ ด้านถาวร ๒๓ จุดผ่อนปรน ที่เป็นจุดเชื่อมโยงการค้าชายแดนกับประเทศเพื่อนบ้าน

๒.๕ แผนงานพัฒนาโครงสร้างพื้นฐานขนาดใหญ่ที่อยู่ระหว่างดำเนินการในภาค ได้แก่รถไฟความเร็วสูง (ช่วงกรุงเทพฯ-นครราชสีมาช่วงนครราชสีมา-หนองคาย) รถไฟทางคู่ (ช่วงชุมทางถนนจิระ-ขอนแก่นช่วงขอนแก่น-หนองคายช่วงจิระ-อุบลราชธานี) ทางหลวงพิเศษระหว่างเมืองและทางพิเศษ (ช่วงบางปะอิน-นครราชสีมาช่วงระยองเศรษฐกิจ EWEC ด้านตะวันออก)

๒.๖ บริการสาธารณสุข

๒.๖.๑ ไฟฟ้ามีระบบสายส่งเชื่อมโยงกับระบบสายส่งของประเทศและมีเขื่อนผลิตกระแสไฟฟ้าที่สำคัญ ได้แก่ เขื่อนอุบลรัตน์ (ขอนแก่น) เขื่อนจุฬาภรณ์ (ชัยภูมิ) เขื่อนลำตะคอง (นครราชสีมา) และเขื่อนสิรินธร (อุบลราชธานี)

๒.๖.๒ ประปา มีระบบบริการประปาครอบคลุมพื้นที่เขตเมือง ประกอบด้วย การประปาส่วนภูมิภาค มีหน่วยงานระดับเขต ๓ แห่ง คือ สำนักงานเขตประปาเขต ๖ (ขอนแก่น) สำนักงานประปาเขต ๗ (อุตรธานี) และสำนักงานประปาเขต ๘ (อุบลราชธานี)

๓. สภาพเศรษฐกิจและรายได้

๓.๑ ภาพรวมเศรษฐกิจ

- ๓.๑.๑ เศรษฐกิจภาคตะวันออกเฉียงเหนือมีขนาดเล็ก
- ๓.๑.๒ โครงสร้างการผลิตยังคงพึ่งพิงภาคเกษตร และอุตสาหกรรมเป็นหลัก
- ๓.๑.๓ เศรษฐกิจขยายตัวต่ำกว่าระดับประเทศ เกิดความเหลื่อมล้ำระหว่างภาคมากขึ้น
- ๓.๑.๔ รายได้เฉลี่ยต่อประชากรเพิ่มขึ้นแต่ยังต่ำกว่าค่าเฉลี่ยของประเทศ
- ๓.๑.๕ เศรษฐกิจยังคงกระจุกตัวอยู่ในบางจังหวัดที่เป็นแหล่งการผลิตที่สำคัญของภาค

๓.๒ เศรษฐกิจรายสาขา

- ๓.๒.๑ ภาคการเกษตร
- ๓.๒.๒.ภาคอุตสาหกรรม
- ๓.๒.๓ การค้าชายแดน
- ๓.๓.๔ การท่องเที่ยว

๓.๓ เศรษฐกิจระดับครัวเรือน

- ๓.๓.๑ รายได้เฉลี่ยต่อครัวเรือนภาคตะวันออกเฉียงเหนือ ต่ำเป็นอันดับสองของประเทศ
- ๓.๓.๒ หนี้สินเฉลี่ยต่อครัวเรือนภาคตะวันออกเฉียงเหนือสูงกว่าระดับประเทศ

๔. ประชากรและสังคม

๔.๑ ประชากร

- ๔.๑.๑ จำนวนประชากรของภาคมากที่สุดของประเทศ
- ๔.๑.๒ สัดส่วนประชากรสูงอายุเพิ่มขึ้น
- ๔.๑.๓ ประชากรเมืองโดยรวมเพิ่มขึ้น

๔.๒ แรงงาน

-แรงงานส่วนใหญ่มีความรู้ระดับประถมศึกษาแรงงานระดับอาชีวะมีสัดส่วนน้อยมาก

๔.๓ การศึกษา

- ๔.๓.๑ สถาบันการศึกษามีทุกระดับ
- ๔.๓.๒ จำนวนปีการศึกษาเฉลี่ยของประชากรต่ำกว่าค่าเฉลี่ยประเทศ
- ๔.๓.๓ ผลสัมฤทธิ์ทางการศึกษาอยู่ในเกณฑ์ต่ำ

๔.๔ สาธารณสุข

- ๔.๔.๑ มีสถานบริการสาธารณสุขให้บริการครอบคลุมทั่วถึงทุกพื้นที่
- ๔.๔.๒ บริการสาธารณสุขมีการพัฒนาดีขึ้นเป็นลำดับและมีแพทย์เฉพาะทางที่เชี่ยวชาญด้านโรค

ประจำถิ่น

๔.๔.๓ ยังมีปัญหาความชุกของโรคพยาธิใบไม้ตับมากที่สุดในประเทศและมีแนวโน้มเพิ่มสูงขึ้น

๔.๔.๔ มีปัญหาภาวะทุพโภชนาการที่ส่งผลกระทบต่อความพร้อมทางเขาวัยปัญญาเด็ก

๔.๕ สัดส่วนคนจน

- สัดส่วนคนจนมีแนวโน้มลดลง การกระจายรายได้มีแนวโน้มคงที่แต่ยังอยู่ในระดับสูงเมื่อเทียบกับ

ภาพรวมทั้งประเทศ

๕. ทรัพยากรธรรมชาติสิ่งแวดล้อมและภัยพิบัติ

๕.๑ สถานการณ์ด้านทรัพยากรธรรมชาติและสิ่งแวดล้อม

- ๕.๑.๑ ทรัพยากรป่าไม้มีแนวโน้มลดลง
- ๕.๑.๒ ปริมาณการกักเก็บน้ำในเขื่อนขนาดใหญ่มีแนวโน้มเพิ่มขึ้น
- ๕.๑.๓ คุณภาพแหล่งน้ำมีแนวโน้มดีขึ้น
- ๕.๑.๔ ปริมาณขยะมูลฝอยมีแนวโน้มลดลงเพียงเล็กน้อย

๕.๒ สถานการณ์ด้านภัยพิบัติ

- ๕.๒.๑ การเกิดไฟป่ามีแนวโน้มเพิ่มขึ้น
- ๕.๒.๒ พื้นที่ประสบปัญหาอุทกภัยมีแนวโน้มเพิ่มขึ้น โดยเฉพาะในพื้นที่ริมแม่น้ำและพื้นที่ที่มีความ

เสี่ยงจากน้ำป่าไหลหลาก

- ๕.๒.๓ ปัญหาภัยแล้งเกิดขึ้นเป็นประจำทุกปี

๖. สภาวะแวดล้อม

๖.๑ จุดแข็ง

๖.๑.๑ ที่ตั้งของภาคอยู่ในตำแหน่งศูนย์กลางของอนุภูมิภาคุ่ม แม่น้ำโขง (GMS) ซึ่งมีการเจริญเติบโตทางเศรษฐกิจอย่างรวดเร็ว โดยมีแนวชายแดนติดต่อกับ สปป.ลาว กัมพูชา และสามารถเชื่อมโยงต่อไปเวียดนามและจีนตอนใต้ได้อย่างสะดวก

๖.๑.๒ พื้นที่ท การเกษตรมีมากที่สุดคิดเป็นร้อยละ ๔๒.๘ ของพื้นที่เกษตรประเทศ และมีพื้นที่ปลูกข้าวมากที่สุดโดยสามารถปลูกข้าวหอมมะลิคุณภาพดีที่สุดของประเทศ๑๒แผนพัฒนาภาคตะวันออกเฉียงเหนือ

๖.๑.๓ ทรัพยากรท่องเที่ยวมีความหลากหลาย อาทิ แหล่งท่องเที่ยวซากดึกดำบรรพ์ไดโนเสาร์ยุคก่อนประวัติศาสตร์โบราณคดีบ้านเชียง อารยธรรมขอม ท่องเที่ยวเชิงนิเวศและธรรมชาติ และท่องเที่ยวเชิงกีฬาที่สามารถสร้างแรงดึงดูดนักท่องเที่ยวนานาชาติและนักท่องเที่ยวเฉพาะกลุ่มได้

๖.๑.๔ สถาบันวิจัยตั้งอยู่ในพื้นที่ ๑๒ แห่ง ซึ่งมีความสามารถเฉพาะทางที่โดดเด่น อาทิ มหาวิทยาลัยขอนแก่น ด้านสาธารณสุขและเกษตร มหาวิทยาลัยเทคโนโลยีสุรนารี ด้านวิศวกรรมศาสตร์และแปรรูปอาหาร และมหาวิทยาลัยเกษตรศาสตร์ วิทยาเขตสกลนคร ด้านเกษตรและประมง เป็นต้น

๖.๒ จุดอ่อน

๖.๒.๑ ดินขาดความอุดมสมบูรณ์ สภาพพื้นดินเป็นดินทรายไม่อุ้มน้ำ บางพื้นที่มีปัญหาดินเค็มทำให้ไม่สามารถใช้ประโยชน์จากที่ดินอย่างเต็มที่

๖.๒.๒ ระบบชลประทานครอบคลุมพื้นที่เกษตรเพียงร้อยละ ๑๑.๙ เกษตรกรส่วนใหญ่ยังทำการผลิตที่พึ่งพาน้ำฝน

๖.๒.๓ จำนวนคนจนมากที่สุดของประเทศ คิดเป็นร้อยละ ๑๑.๔ ของประชากรภาค ไม่สามารถเข้าถึงบริการที่มีคุณภาพของรัฐ ขาดโอกาสทางการศึกษาและการประกอบอาชีพ

๖.๒.๔ คนมีพฤติกรรมกรรมการบริโภคอาหารดิบ มีปัญหาโรคพยาธิใบไม้ตับและมะเร็งท่อน้ำดีมากที่สุดในประเทศ

๖.๒.๕ แม่และเด็กมีปัญหาโภชนาการส่งผลให้เด็กในวัยเรียนมีความสามารถทางเชาว์ปัญญาและความฉลาดทางอารมณ์ต่ำสุดของประเทศ

๖.๒.๖ แหล่งท่องเที่ยวเสื่อมโทรม สิ่งอำนวยความสะดวกยังไม่เพียงพอและไม่ได้มาตรฐานบางแห่งตั้งอยู่ห่างไกลเข้าถึงได้ยาก กิจกรรมเพื่อการท่องเที่ยวมีน้อย

๖.๓ โอกาส

๖.๓.๑ การก่อสร้างโครงสร้างพื้นฐานขนาดใหญ่ที่เชื่อมโยงพื้นที่เศรษฐกิจหลักของประเทศสู่ภาค อาทิ โครงข่ายรถไฟทางคู่ รถไฟความเร็วสูง ทางหลวงพิเศษระหว่างเมือง รวมทั้งการพัฒนาพื้นที่เขตเศรษฐกิจพิเศษชายแดน จะทำให้เกิดโอกาสทางเศรษฐกิจใหม่ ๆ ในภาค

๖.๓.๒ ประเทศเพื่อนบ้านมีอัตราการขยายตัวทางเศรษฐกิจสูง มีความต้องการสินค้าและบริการมากขึ้น

๖.๓.๓ กระแสของสังคมโลกให้ความสำคัญต่อการดูแลสุขภาพ ประกอบกับโครงสร้างประชากรสัดส่วนผู้สูงอายุเพิ่มขึ้น ทำให้มีความต้องการสินค้าและบริการด้านสุขภาพสูงขึ้น เช่น อาหารมาตรฐานอินทรีย์พืชสมุนไพร ซึ่งภาคตะวันออกเฉียงเหนือมีความพร้อมในด้านการผลิต

๖.๔ ภัยคุกคาม

๖.๔.๑ การย้ายฐานการผลิตและการขนส่งยาเสพติดบริเวณชายแดน อาชญากรรมข้ามชาติภัยจากโรคติดต่อจากคนและสัตว์ที่เคลื่อนย้ายจากประเทศเพื่อนบ้าน ส่งผลต่อความมั่นคงของชาติ

๖.๔.๒ การเปลี่ยนแปลงภูมิอากาศและภัยพิบัติทางธรรมชาติมีความผันผวนและรุนแรงมากขึ้น โดยเฉพาะอุทกภัยและภัยแล้ง ส่งผลต่อความมั่นคงด้านอาหารและรายได้ของเกษตรกร๑๓แผนพัฒนาภาคตะวันออกเฉียงเหนือ

๗. ปัญหาและประเด็นท้าทาย

๗.๑ ขาดแคลนน้ำทั่วทั้งภาค ประสบปัญหาภัยแล้งซ้ำซาก

๗.๒ มีจำนวนคนจนมากที่สุด ส่วนใหญ่อยู่ในภาคเกษตร จึงไม่สามารถหลุดพ้นความยากจนได้

๗.๓ ปัญหาโภชนาการในแม่และเด็กส่งผลให้เด็กในวัยเรียนมีความสามารถทางเชาว์ปัญญาและความฉลาดทางอารมณ์ต่ำ

๗.๔ มีความรุนแรงของโรคมะเร็งตับและท่อน้ำดี อันเนื่องมาจากพฤติกรรมการบริโภคอาหารดิบ๗.๕ เศรษฐกิจของภาคมีขนาดเล็ก มีอัตราการขยายตัวต่ำกว่าระดับประเทศ จึงมีแนวโน้มเกิดความเหลื่อมล้ำทางรายได้ระหว่างภาคและประเทศมากขึ้น

๗.๖ ภาคการผลิตหลักด้านเกษตรยังเป็นแบบดั้งเดิมพึ่งพาธรรมชาติ ทำให้มีผลผลิตภาพต่ำ และมีการใช้สารเคมีสูง

๗.๗ อุตสาหกรรมส่วนใหญ่เป็นอุตสาหกรรมแปรรูปเกษตรขั้นต้น มูลค่าเพิ่มต่ำ ประกอบกับการลงทุนใหม่ๆ มีน้อย จึงมีแหล่งสร้างงานน้อย

๗.๘ การค้าชายแดน สินค้าส่งออกส่วนใหญ่ผลิตจากนอกภาค ไม่สร้างมูลค่าเพิ่มและรายได้ให้กับภาค

๗.๙ ทรัพยากรการท่องเที่ยวหลากหลาย แต่ยังไม่ได้รับการพัฒนาให้เป็นที่รู้จัก อยู่ในพื้นที่ห่างไกลขาดสิ่งอำนวยความสะดวก

๗. ปัญหาและประเด็นท้าทาย

๗.๑ ขาดแคลนน้ำทั่วทั้งภาค ประสบปัญหาภัยแล้งซ้ำซาก

๗.๒ มีจำนวนคนจนมากที่สุด ส่วนใหญ่อยู่ในภาคเกษตร จึงไม่สามารถหลุดพ้นความยากจนได้

๗.๓ ปัญหาโภชนาการในแม่และเด็กส่งผลให้เด็กในวัยเรียนมีความสามารถทางเชาว์ปัญญาและความฉลาดทางอารมณ์ต่ำ

๗.๔ มีความรุนแรงของโรคมะเร็งตับและท่อน้ำดี อันเนื่องมาจากพฤติกรรมการบริโภคอาหารดิบ๗.๕ เศรษฐกิจของภาคมีขนาดเล็ก มีอัตราการขยายตัวต่ำกว่าระดับประเทศ จึงมีแนวโน้มเกิดความเหลื่อมล้ำทางรายได้ระหว่างภาคและประเทศมากขึ้น

๗.๖ ภาคการผลิตหลักด้านเกษตรยังเป็นแบบดั้งเดิมพึ่งพาธรรมชาติ ทำให้มีผลผลิตภาพต่ำ และมีการใช้สารเคมีสูง

๗.๗ อุตสาหกรรมส่วนใหญ่เป็นอุตสาหกรรมแปรรูปเกษตรขั้นต้น มูลค่าเพิ่มต่ำ ประกอบกับการลงทุนใหม่ๆ มีน้อย จึงมีแหล่งสร้างงานน้อย

๗.๘ การค้าชายแดน สินค้าส่งออกส่วนใหญ่ผลิตจากนอกภาค ไม่สร้างมูลค่าเพิ่มและรายได้ให้กับภาค

๗.๙ ทรัพยากรการท่องเที่ยวหลากหลาย แต่ยังไม่ได้รับการพัฒนาให้เป็นที่รู้จัก อยู่ในพื้นที่ห่างไกลขาดสิ่งอำนวยความสะดวก

๘. แนวคิดและทิศทางการพัฒนา

ภาคตะวันออกเฉียงเหนือมีปัญหาพื้นฐานด้านการขาดแคลนน้ำดินคุณภาพต่ำประสบอุทกภัยและภัยแล้งซ้ำซากคนมีปัญหาดังนั้นในด้านความยากจนและมีปัญหาภาวะทุพโภชนาการแต่มีความพร้อมด้านสถาบันการศึกษาและสถาบันวิจัยดังนั้นการพัฒนาเศรษฐกิจและสังคมภาคตะวันออกเฉียงเหนือไปสู่ความ “มั่นคง มั่งคั่ง ยั่งยืน” จำเป็นจะต้องแก้ไขปัญหาพื้นฐานควบคู่ไปกับการพัฒนาการวิจัยเพื่อใช้ความรู้เทคโนโลยีนวัตกรรมและความคิดสร้างสรรค์ในการเสริมสร้างความเข้มแข็งของเศรษฐกิจภายในภาคให้มีการเจริญเติบโตได้อย่างเต็มศักยภาพพร้อมทั้งการแสวงหาโอกาสการนำความรู้ทุนเทคโนโลยีและนวัตกรรมจากภายนอกมาช่วยขับเคลื่อนโดยการใช้ประโยชน์จากโครงการพัฒนาโครงสร้างพื้นฐานด้านคมนาคมขนส่งขนาดใหญ่ที่เชื่อมโยงภาคตะวันออกเฉียงเหนือกับโครงข่ายระบบการคมนาคมขนส่งและพื้นที่เศรษฐกิจหลักของประเทศรวมทั้งการใช้ประโยชน์จากการเชื่อมโยงและข้อตกลงกับประเทศเพื่อนบ้านในกลุ่มอนุภูมิภาคแม่น้ำโขงที่กำลังมีการเจริญเติบโตอย่างรวดเร็วมาเสริมสร้างกิจกรรมการพัฒนาใหม่ๆให้แก่ภาคเพื่อให้มีอัตราการเติบโตที่สูงเพียงพอต่อการลดความเหลื่อมล้ำกับพื้นที่ส่วนอื่นๆของประเทศได้ในระยะยาว

๘.๑ เป้าหมายเชิงยุทธศาสตร์ : พัฒนาอีสานสู่มิติใหม่ให้เป็น “ศูนย์กลางเศรษฐกิจของอนุภูมิภาคแม่น้ำโขง”

๘.๒ วัตถุประสงค์

๘.๒.๑ เพื่อแก้ปัญหาปัจจัยพื้นฐานด้านน้ำและดินให้เอื้อต่อการประกอบอาชีพการดำรงชีพและการพัฒนาเศรษฐกิจของภาค

๘.๒.๒ เพื่อดูแลช่วยเหลือคนจนผู้ด้อยโอกาสและผู้สูงอายุให้มีคุณภาพชีวิตที่ดีพึ่งพาตนเอง พึ่งพาครอบครัวและพึ่งพากันในชุมชนได้

๘.๒.๓ เพื่อยกระดับการผลิตและการสร้างมูลค่าเพิ่มโดยใช้ความรู้เทคโนโลยีและนวัตกรรม สนับสนุนให้การเติบโตทางเศรษฐกิจของภาคไม่ต่ำกว่าระดับประเทศ

๘.๒.๔ เพื่อเชื่อมโยงห่วงโซ่มูลค่าของระบบเศรษฐกิจภาคเข้ากับระบบเศรษฐกิจของประเทศ และภูมิภาคเอเชียตะวันออกเฉียงใต้

๘.๒.๕ เพื่อพัฒนาภาคตะวันออกเฉียงเหนือเป็นศูนย์กลางเศรษฐกิจของอนุภูมิภาคกลุ่มแม่น้ำโขงและมีบทบาทสนับสนุนประเทศเป็นศูนย์กลางภูมิภาคเอเชียตะวันออกเฉียงใต้

๘.๓ เป้าหมาย

๘.๓.๑ อัตราการเจริญเติบโตทางเศรษฐกิจของภาคตะวันออกเฉียงเหนือขยายตัวเพิ่มขึ้น

๘.๓.๒ สัมประสิทธิ์ความไม่เสมอภาค (Gini Coefficient) ในการกระจายรายได้ภาคตะวันออกเฉียงเหนือลดลง

๘.๔ ตัวชี้วัดและค่าเป้าหมาย

ตัวชี้วัด	ค่าฐาน	ค่าเป้าหมาย				
		๒๕๖๒	๒๕๖๓	๒๕๖๔	๒๕๖๕	๒๕๖๒-๒๕๖๕
อัตราการเจริญเติบโตทางเศรษฐกิจของภาคตะวันออกเฉียงเหนือ	๘๙๒,๖๗๖ ล้านบาท (ปี ๒๕๕๙)	ขยายตัวไม่ต่ำกว่าร้อยละ ๓.๕	ขยายตัวไม่ต่ำกว่าร้อยละ ๓.๕	ขยายตัวไม่ต่ำกว่าร้อยละ ๓.๕	ขยายตัวไม่ต่ำกว่าร้อยละ ๓.๕	ขยายตัวเฉลี่ยร้อยละ ๓.๕ ต่อปี
สัมประสิทธิ์ความไม่เสมอภาค (Gini Coefficient) ในการกระจายรายได้ภาคตะวันออกเฉียงเหนือ	๐.๔๔๖ (ปี ๒๕๖๐)	ลดลงต่ำกว่า ๐.๔๔๖	ลดลงต่ำกว่า ๐.๔๔๖	ลดลงต่ำกว่า ๐.๔๔๖	ลดลงต่ำกว่า ๐.๔๔๖	ลดลงต่ำกว่า ๐.๔๔๖

๘.๕.๑ ยุทธศาสตร์ที่ ๑ บริหารจัดการน้ำให้เพียงพอต่อการพัฒนาเศรษฐกิจและคุณภาพชีวิตอย่างยั่งยืน

๘.๕.๒ ยุทธศาสตร์ที่ ๒ แก้ไขปัญหาความยากจนและพัฒนาคุณภาพชีวิตผู้มีรายได้น้อย เพื่อลดความเหลื่อมล้ำทางสังคม

๘.๕.๓ ยุทธศาสตร์ที่ ๓ สร้างความเข้มแข็งของฐานเศรษฐกิจภายในควบคู่กับการแก้ปัญหาทรัพยากรธรรมชาติและสิ่งแวดล้อม

๘.๕.๔ ยุทธศาสตร์ที่ ๔ พัฒนาการท่องเที่ยวเชิงบูรณาการ

๘.๕.๕ ยุทธศาสตร์ที่ ๕ ใช้โอกาสจากการพัฒนาโครงข่ายคมนาคมขนส่งที่เชื่อมโยงพื้นที่เศรษฐกิจหลักภาคกลางและพื้นที่ระเบียงเศรษฐกิจภาคตะวันออกเฉียง (EEC) เพื่อพัฒนาเมืองและพื้นที่เศรษฐกิจใหม่ๆของภาค

๘.๕.๖ ยุทธศาสตร์ที่ ๖ พัฒนาความร่วมมือและใช้ประโยชน์จากข้อตกลงกับประเทศเพื่อนบ้านในการสร้างความเข้มแข็งทางเศรษฐกิจตามแนวชายแดนและแนวระเบียงเศรษฐกิจ

➔ แผนพัฒนากลุ่มจังหวัดภาคตะวันออกเฉียงเหนือตอนล่าง ๑ (นครราชสีมาชัยภูมิบุรีรัมย์สุรินทร์) ระยะ ๕ ปี พ.ศ. ๒๕๖๑ - ๒๕๖๕ (ฉบับทบทวน) รอบปี พ.ศ.๒๕๖๔

กลุ่มจังหวัดภาคตะวันออกเฉียงเหนือตอนล่าง ๑ ได้ดำเนินการทบทวนแผนพัฒนากลุ่ม จังหวัดภาคตะวันออกเฉียงเหนือตอนล่าง ๑ ระยะเวลา ๕ ปี (พ.ศ. ๒๕๖๑-๒๕๖๕) ประจำปีงบประมาณ พ.ศ. ๒๕๖๔

ระหว่างวันที่ ๑๑-๑๓ กันยายน ๒๕๖๒ โดยยึดยุทธศาสตร์ชาติ ระยะ ๒๐ ปี นโยบายรัฐบาล แผนบริหารราชการแผ่นดิน แนวทางการพัฒนาเศรษฐกิจและสังคมแห่งชาติทิศทางการพัฒนาภาคยุทธศาสตร์การพัฒนา โครงสร้างพื้นฐานด้านคมนาคม แผนแม่บทจากกระทรวงที่เกี่ยวข้อง และมุ่งเน้นการทำงานแบบเครือข่าย ร่วมกันทุกส่วน (ภาครัฐ ภาคเอกชน ภาคประชาสังคม และสถาบันการศึกษา) เพื่อร่วมกันกำหนดทิศทางการพัฒนากลุ่มจังหวัดฯ ทั้งด้านเศรษฐกิจ ด้านสังคม และด้านทรัพยากรธรรมชาติและสิ่งแวดล้อม เพื่อให้แผนพัฒนากลุ่มจังหวัดฯ สามารถขับเคลื่อนไปได้ด้วยดี และมีประสิทธิภาพ ประสิทธิผล ซึ่งจะเป็นการเพิ่มขีดความสามารถในการแข่งขันของกลุ่มจังหวัด รวมทั้งเป็นการแก้ไขปัญหาของกลุ่มจังหวัดให้เหมาะสมกับโอกาสและศักยภาพของกลุ่มจังหวัด และนำไปสู่การกระตุ้นให้เกิดการลงทุนของภาคเอกชนและสร้างรายได้ให้กลุ่มจังหวัด แผนพัฒนากลุ่มจังหวัดภาคตะวันออกเฉียงเหนือตอนล่าง ๑ ระยะ ๕ ปี (พ.ศ.๒๕๖๑-๒๕๖๕) ฉบับทบทวน ปี พ.ศ.๒๕๖๔ ได้รับความเห็นชอบจากคณะกรรมการบริหารกลุ่มจังหวัดแบบบูรณาการ (ก.บ.ก) ภาคตะวันออกเฉียงเหนือตอนล่าง ๑ ในคราวประชุม ครั้งที่ ๑๐/๒๕๖๒ วันที่ ๒๐ ธันวาคม ๒๕๖๒ โดยสรุปประเด็นสำคัญ ดังนี้

ตำแหน่งทางยุทธศาสตร์ (Strategies Position)

- ๑) เป็นแหล่งผลิตสินค้าเกษตรและอาหารปลอดภัย
- ๒) เป็นแหล่งผลิตผลิตภัณฑ์ใหม่ระดับประเทศ
- ๓) เป็นแหล่งท่องเที่ยวที่มีความหลากหลายทั้งการท่องเที่ยวอารยธรรมขอมเขิง

นิเวศน์การกีฬาที่มีชื่อเสียง

- ๔) เป็นประตูสู่อีสานและเชื่อมโยงการค้าชายแดนกับประเทศเพื่อนบ้าน

เป้าหมายการพัฒนาศูนย์กลางของเกษตรอุตสาหกรรมผลิตภัณฑ์ใหม่ท่องเที่ยวอารยธรรมขอมและสังคมเป็นสุข

ประเด็นการพัฒนา (Strategies Issues) รวม ๓ ประเด็นคือ

ประเด็นการพัฒนาที่ ๑

การพัฒนาขีดความสามารถในการแข่งขันเกษตรอุตสาหกรรมและแปรรูป

ประเด็นการพัฒนาที่ ๒

การพัฒนาอุตสาหกรรมการท่องเที่ยวการท่องเที่ยวและผลิตภัณฑ์ใหม่

ประเด็นการพัฒนาที่ ๓

ยกระดับการพัฒนาคุณภาพชีวิต

➔ แผนพัฒนาจังหวัดชัยภูมิ (พ.ศ. ๒๕๖๑-๒๕๖๔)

๑. ตำแหน่งการพัฒนาของจังหวัดชัยภูมิ

- ๑.๑ เป็นฐานรากการผลิตและศูนย์กลางสินค้าเกษตรที่เข้มแข็งและยั่งยืน
- ๑.๒ เป็นศูนย์กลางการท่องเที่ยวเชิงธรรมชาติและวัฒนธรรมที่มีชื่อเสียง
- ๑.๓ เป็นเมืองแห่งความสมบูรณ์ของทรัพยากรธรรมชาติและสิ่งแวดล้อมที่ดี
- ๑.๔ เป็นเมืองที่สังคมมีคุณภาพมั่นคงและปลอดภัย

๒. เป้าหมายและประเด็นการพัฒนาจังหวัดชัยภูมิ

“เมืองแห่งความสุข“

๓. พันธกิจ

- ๓.๑ ประชาชนมีรายได้เพิ่มขึ้นและกระจายรายได้อย่างเหมาะสม
- ๓.๒ ประชาชนมีความมั่นคง ปลอดภัย ในชีวิตและทรัพย์สิน
- ๓.๓ ประชาชนดำรงชีวิตอย่างมีคุณภาพตามหลักปรัชญาเศรษฐกิจพอเพียง

๔. เป้าประสงค์

- ๔.๑ ประชาชนมีรายได้เพิ่มขึ้นและกระจายอย่างเหมาะสม
- ๔.๒ สถานที่ท่องเที่ยวมีความสมบูรณ์และมีมาตรฐาน
- ๔.๓ การรักษาทรัพยากรธรรมชาติและสิ่งแวดล้อมให้สมดุลกับการพัฒนา
- ๔.๔ ประชาชนดำรงชีวิตอย่างมีคุณภาพ มั่นคงและปลอดภัย

๕. ตัวชี้วัดและค่าเป้าหมายการพัฒนา (KPI)

- ๕.๑ อัตราการขยายตัวของ GPP เพิ่มขึ้น
- ๕.๒ ร้อยละที่เพิ่มขึ้นของผลิตภัณฑ์มวลรวมจังหวัดภาคการเกษตร
- ๕.๓ ร้อยละที่เพิ่มขึ้นของผลิตภัณฑ์มวลรวมจังหวัดภาคอุตสาหกรรม
- ๕.๔ ร้อยละที่เพิ่มขึ้นของรายได้จากการท่องเที่ยว
- ๕.๕ รายได้จากการจำหน่ายผลิตภัณฑ์ชุมชนเพิ่มขึ้น
- ๕.๖ จำนวนชุมชนที่ดำเนินการตามหลักปรัชญาเศรษฐกิจพอเพียง
- ๕.๗ สัมประสิทธิ์การกระจายรายได้ลดลง
- ๕.๘ จำนวนปีการศึกษาเฉลี่ยเพิ่มขึ้น
- ๕.๙ ค่าเฉลี่ย O-Net ทุกระดับเพิ่มขึ้น
- ๕.๑๐ ร้อยละของประชากรที่อยู่ใต้เส้นความยากจนลดลง
- ๕.๑๑ ร้อยละผู้อยู่ในระบบประกันสังคมต่อกำลังแรงงานเพิ่มขึ้น
- ๕.๑๒ อัตราการเปลี่ยนแปลงของพื้นที่ป่าไม้ในจังหวัดลดลง
- ๕.๑๓ สัดส่วนการใช้พลังงานทดแทนในจังหวัดชัยภูมิเพิ่มขึ้น

ประเด็นยุทธศาสตร์การพัฒนาจังหวัด

- ๖.๑ ประเด็นยุทธศาสตร์ที่ ๑ การสร้างความเข้มแข็งทางเศรษฐกิจฐานรากและแข่งขันได้อย่างยั่งยืน
- ๖.๒ ประเด็นยุทธศาสตร์ที่ ๒ การพัฒนาสังคมและคุณภาพชีวิตให้มั่นคงตามหลักปรัชญาเศรษฐกิจพอเพียง
- ๖.๓ ประเด็นยุทธศาสตร์ที่ ๓ การสร้างความมั่นคงเพื่อการพัฒนาจังหวัดสู่ความมั่นคงและยั่งยืน

๑.๔ ยุทธศาสตร์การพัฒนาขององค์กรปกครองส่วนท้องถิ่นในเขตจังหวัด

วิสัยทัศน์ “เป็นศูนย์กลางการท่องเที่ยวเชิงอนุรักษ์ธรรมชาติและวัฒนธรรม เป็นแหล่งผลิตอาหารพลังงานทดแทนสำคัญ และเป็นสังคมคุณภาพที่พร้อมก้าวสู่ประชาคมอาเซียน”

พันธกิจ

๑. ส่งเสริมการพัฒนาการศึกษา ศาสนา ศิลปวัฒนธรรม และภูมิปัญญาท้องถิ่น
๒. พัฒนาคุณภาพชีวิตและความเป็นอยู่ที่ดีของประชาชน
๓. พัฒนาศักยภาพและขีดความสามารถภาคการเกษตร
๔. พัฒนาศักยภาพด้านการท่องเที่ยว
๕. ส่งเสริมการอนุรักษ์และใช้พลังงานอย่างมีคุณค่า
๖. พัฒนาโครงสร้างพื้นฐานเพื่อเพิ่มขีดความสามารถและรองรับการเจริญเติบโตของ

จังหวัด

๗. บริหารจัดการทรัพยากรธรรมชาติและสิ่งแวดล้อม
๘. บริหารจัดการบ้านเมืองที่ดี มีประสิทธิภาพ

เป้าประสงค์หลัก

๑. เด็ก เยาวชน และประชาชนของจังหวัดชัยภูมิได้รับการศึกษาที่มีคุณภาพ
๒. ศาสนา ศิลปวัฒนธรรม และภูมิปัญญาท้องถิ่นได้รับการสืบสานคุณค่า

๓. ประชาชนมีคุณภาพชีวิตที่ดีครอบครัวอบอุ่น ชุมชนเข้มแข็ง
๔. เกษตรกรมีรายได้สูงขึ้น
๕. การท่องเที่ยวของจังหวัดชัยภูมิได้รับความนิยมเพิ่มสูงขึ้น
๖. เป็นแหล่งสร้างพลังงานทดแทนที่ใหญ่ที่สุดในภาคตะวันออกเฉียงเหนือ
๗. ประชาชนมีส่วนร่วมในการอนุรักษ์และใช้พลังงานอย่างมีคุณค่า
๘. มีระบบโลจิสติกส์ที่รองรับการเป็นศูนย์กลางทางการตลาดและเชื่อมโยงประเทศสู่

ประชาคมอาเซียน

๙. ทรัพยากรธรรมชาติและสิ่งแวดล้อมได้รับการอนุรักษ์และฟื้นฟู
๑๐. มีการบริหารจัดการบ้านเมืองที่ดี

ประเด็นยุทธศาสตร์การพัฒนา

จากการวิเคราะห์วิสัยทัศน์ พันธกิจ สามารถนำมากำหนดประเด็นยุทธศาสตร์การพัฒนาในภาพรวมดังนี้

ยุทธศาสตร์ที่ ๑ การพัฒนาคนและสังคมที่มีคุณภาพ

ยุทธศาสตร์ที่ ๒ การพัฒนาคุณภาพชีวิตและความเป็นอยู่ของประชาชนให้เข้มแข็งและยั่งยืน

ยุทธศาสตร์ที่ ๓ การพัฒนาศักยภาพและขีดความสามารถด้านการเกษตร

ยุทธศาสตร์ที่ ๔ การพัฒนาศักยภาพการท่องเที่ยว

ยุทธศาสตร์ที่ ๕ การส่งเสริมการอนุรักษ์และใช้พลังงานอย่างมีคุณค่า

ยุทธศาสตร์ที่ ๖ การพัฒนาโครงสร้างพื้นฐานเพื่อรองรับการเป็นศูนย์กลางทางการตลาดและการ

เชื่อมโยงสู่ประเทศในประชาคมอาเซียน

ยุทธศาสตร์ที่ ๗ การบริหารจัดการทรัพยากรธรรมชาติและสิ่งแวดล้อมแบบมีส่วนร่วมและยั่งยืน

ยุทธศาสตร์ที่ ๘ การบริหารจัดการบ้านเมืองที่ดีมีประสิทธิภาพ

๒. ยุทธศาสตร์ขององค์กรปกครองส่วนท้องถิ่น

๒.๑ วิสัยทัศน์

“เศรษฐกิจยั่งยืน พื้นฐานมั่นคง ชีวตรงบริการ
บริหารสิ่งแวดล้อม เติร์มพร้อมชุมชน ผู้คนปลอดภัย”

๒.๒ ยุทธศาสตร์

๑. ยุทธศาสตร์การพัฒนาด้านโครงสร้างพื้นฐาน
๒. ยุทธศาสตร์การพัฒนาด้านเกษตร
๓. ยุทธศาสตร์การพัฒนาด้านสิ่งแวดล้อมและทรัพยากรธรรมชาติ
๔. ยุทธศาสตร์พัฒนาด้านสังคมและทรัพยากรมนุษย์
๕. ยุทธศาสตร์การพัฒนาด้านการเมือง - การบริหารจัดการบ้านเมืองที่ดี
๖. ยุทธศาสตร์การพัฒนาด้านสาธารณสุข

๒.๓ เป้าประสงค์

๑. ระบบคมนาคมขนส่ง ระบบสาธารณสุขปลอดภัย สาธารณูปการได้มาตรฐานทั่วถึง
๒. ส่งเสริมและพัฒนาศักยภาพในด้านการเกษตร การเพิ่มผลผลิตทางการเกษตร
๓. ประชาชนมีส่วนร่วมในการอนุรักษ์ทรัพยากรธรรมชาติและสิ่งแวดล้อม
๔. ส่งเสริมการกีฬา นันทนาการ
๕. ประชาชนมรคุณธรรมและอนุรักษ์วัฒนธรรมและภูมิปัญญาท้องถิ่น
๖. ประชาชนมีคุณภาพชีวิตที่ดี คุณภาพการศึกษาที่ดี
๗. ประชาชนมีความปลอดภัยในชีวิตและทรัพย์สินและอยู่ร่วมกันอย่างสันติสุข
๘. มีการบริการจัดการตามหลักธรรมาภิบาล มีความโปร่งใสสามารถตรวจสอบได้
๙. ประชาชนมีสุขภาพดี สามารถดูแลสุขภาพตนเองได้อย่างเหมาะสม และได้รับการบริการสาธารณสุข

อย่างทั่วถึง

๒.๔ ตัวชี้วัด

- ร้อยละความพึงพอใจของประชาชนต่อการพัฒนาที่ดินให้เกิดประโยชน์เหมาะสมกับสภาพแวดล้อม
- ร้อยละของถนน ทางเท้า ระบบระบายน้ำ ได้มาตรฐานทางหลวงชนบท
- ร้อยละของครัวเรือนที่มีไฟฟ้าและน้ำประปาใช้เพิ่มขึ้น
- ร้อยละความพึงพอใจของประชาชนต่อการจัดระบบจราจร ในเขต อบต.
- ร้อยละของครัวเรือนที่ได้รับผลกระทบจากน้ำท่วมลดลง
- ร้อยละของแหล่งน้ำที่ได้รับการพัฒนาสามารถกักเก็บน้ำได้เพิ่มขึ้น
- ร้อยละของประชากรวัยทำงานว่างงานลดลง
- จำนวนเกษตรกรมีความรู้ ทักษะในการเพิ่มผลผลิตมากขึ้น
- จำนวนกิจกรรม/โครงการที่สนับสนุนการดำเนินงานกองทุนตามแนวทางเศรษฐกิจพอเพียง
- จำนวนพื้นที่สีเขียวเพิ่มขึ้น
- จำนวนพื้นที่สีเขียวเพิ่มขึ้น
- ร้อยละของพื้นที่ มีระบบการจำกัดขยะที่เป็นระบบ
- จำนวนกิจกรรม/โครงการที่ส่งเสริมการออกกำลังกายและนันทนาการ
- ค่าเฉลี่ยผลสัมฤทธิ์ทางการเรียนเพิ่มขึ้น
- จำนวนกิจกรรม/โครงการด้านการศาสนาและเพณีวัฒนธรรม
- จำนวนการรวมกลุ่มเพิ่มขึ้น
- การเกิดเหตุร้ายในเขต อบต. ลดลง
- ร้อยละความรู้ความเข้าใจของประชาชนต่อการดำเนินงาน
- ร้อยละความพึงพอใจของบุคลากรที่ได้รับการพัฒนาและส่งเสริมศักยภาพการปฏิบัติงานเพิ่มขึ้น
- จำนวนกิจกรรมที่รณรงค์ให้ประชาชนเสียภาษี
- ร้อยละความพึงพอใจของประชาชนต่อการรับบริการด้านต่างๆเพิ่มขึ้น
- อัตราความเจ็บป่วยจากโรคที่สำคัญลดลง
- ร้อยละความพึงพอใจของผู้รับบริการสาธารณสุข
- อัตราการแพร่ระบาดของโรคลดลง
- ร้อยละของผู้ที่เกี่ยวข้องกับยาเสพติดลดลง
- ร้อยละของผู้ประกอบการที่ผ่านเกณฑ์มาตรฐานตามหลักสุขาภิบาลเพิ่มขึ้น
- การผ่านเกณฑ์ตำบลน่าอยู่

๒.๕ ค่าเป้าหมาย

๑. เพื่อก่อสร้างและซ่อมบำรุงโครงสร้างพื้นฐานในเขตตำบลให้มีความสะดวกและมาตรฐาน เพื่อสนับสนุนยุทธศาสตร์ด้านอื่น ๆ ให้ประสบความสำเร็จ โดยเฉพาะอย่างยิ่ง ด้านคมนาคมขนส่ง ด้านความสงบเรียบร้อย และความสงบสุขของประชาชนและด้านเศรษฐกิจ

๒. เพื่อสนับสนุนเสริมสร้างความเข้มแข็งของชุมชนทางเศรษฐกิจระดับบุคคล ครอบครัวยุทธศาสตร์ และหมู่บ้าน ท้องถิ่น โดยเฉพาะผลิตผลทางการเกษตรอินทรีย์และการแปรรูปสินค้าทางการเกษตร ให้มีความสามารถและทักษะในการพัฒนาฝีมือในการผลิตเพิ่มมูลค่าของสินค้าและสามารถขยายการตลาดไปสู่ตลาดกลาง ซึ่งเป็นไปตามยุทธศาสตร์การพัฒนาเกษตรอินทรีย์ และการแปรรูปสินค้าเกษตร และยุทธศาสตร์สร้างความสามารถในการแข่งขันทางเศรษฐกิจและแก้ไขปัญหาความยากจน

๓. เพื่อเสริมสร้างทักษะของคนภายในชุมชนทั้งทางด้านจิตใจ ด้านการศึกษา ด้านสุขภาพอนามัย ด้านสวัสดิการและสังคม ด้านสาธารณสุข ด้านกีฬา ให้มีคุณภาพและพึ่งพาตนเองได้

๔. เพื่อพัฒนาระบบการจัดการสิ่งแวดล้อมอันพึงปรารถนาร่วมกันไม่ให้มีปัญหาภายในชุมชนซึ่งเป็นไปตามแนวทางยุทธศาสตร์พัฒนาจังหวัด

๕. เพื่อสนับสนุนประชาชนทุกภาคส่วนให้มีส่วนร่วมในการพัฒนาและตรวจสอบการทำงานของภาครัฐและให้บรรลุแนวทางการดำเนินงานตามยุทธศาสตร์การบริหารราชการให้เป็นไปตามหลักการบริหารจัดการบ้านเมืองที่ดี
๖. เพื่อส่งเสริมและสนับสนุนกิจกรรมด้านสาธารณสุขและการรณรงค์การป้องกันการโรคระบาดและโรคติดต่อ

๒.๖ กลยุทธ์

๑. ยุทธศาสตร์การพัฒนาด้านโครงสร้างพื้นฐาน

กลยุทธ์

๑. พัฒนาการใช้ที่ดินให้เกิดประโยชน์และเหมาะสมกับสภาพแวดล้อม
๒. พัฒนาสาธารณูปโภคและสาธารณูปการ

๒. ยุทธศาสตร์การพัฒนาด้านเกษตร

กลยุทธ์

๑. ส่งเสริมศักยภาพและขีดความสามารถในการเพิ่มผลผลิตทางการเกษตรอินทรีย์และการแปรรูปสินค้าทางการเกษตร
๒. เสริมสร้างและเพิ่มทักษะอาชีพของครัวเรือนและกลุ่มอาชีพ
๓. ส่งเสริมสนับสนุนเกษตรกรในการจัดตั้งกลุ่มและพัฒนาสินค้าการเกษตรตามแนวทางเศรษฐกิจพอเพียง
๔. บริหารจัดการทรัพยากรธรรมชาติและสิ่งแวดล้อม

๓. ยุทธศาสตร์การพัฒนาด้านสิ่งแวดล้อมและทรัพยากรธรรมชาติ

กลยุทธ์

๑. บริหารจัดการทรัพยากรธรรมชาติและสิ่งแวดล้อม
๒. บริหารจัดการระบบการจำกัดขยะ

๔. ยุทธศาสตร์การพัฒนาด้านสังคมและทรัพยากรมนุษย์

กลยุทธ์

๑. ส่งเสริมกีฬาการออกกำลังกายและนันทนาการ
๒. จัดการเรียนการสอนให้ได้มาตรฐาน ทันสมัยทำนุบำรุงศาสนาฟื้นฟูศิลปวัฒนธรรมและประเพณีต่างๆ
๓. สนับสนุนและส่งเสริมอาชีพให้กับหมู่บ้าน
๔. ส่งเสริมและสนับสนุนพัฒนากลุ่มอาชีพ
๕. เสริมสร้างความปลอดภัยในชีวิตและทรัพย์สิน

๕. ยุทธศาสตร์การพัฒนาด้านการเมืองและการบริหารจัดการบ้านเมืองที่ดี

กลยุทธ์

๑. ส่งเสริมความรู้ ความเข้าใจในกิจการท้องถิ่น
๒. พัฒนาและส่งเสริมศักยภาพการปฏิบัติงานขององค์กร
๓. พัฒนาปรับปรุงรายได้ของ อบต.
๔. พัฒนาระบบบริการและบริหารจัดการขององค์กร
๖. ยุทธศาสตร์การพัฒนาด้านสาธารณสุข

กลยุทธ์

๑. ส่งเสริมสุขภาพ
๒. พัฒนาคุณภาพบริการสาธารณสุข
๓. พัฒนาการป้องกันและควบคุม โรค
๔. ป้องกันและแก้ไขปัญหาสุขภาพจิต
๕. พัฒนาการคุ้มครองผู้บริโภค
๖. พัฒนาดำบลน่าอยู่

๒.๗ จุดยืนทางยุทธศาสตร์

- ๑) การพัฒนาชุมชนให้น่าอยู่มีความเข้มแข็ง โดยได้รับบริการสาธารณะด้านโครงสร้างพื้นฐานที่จำเป็นเพื่อรองรับการขยายตัวของชุมชนและเศรษฐกิจ
- ๒) การพัฒนาระบบการศึกษาและส่งเสริมศิลปวัฒนธรรมท้องถิ่น
- ๓) ส่งเสริมและพัฒนาศักยภาพคนและความเข้มแข็งของชุมชนในการพึ่งตนเอง
- ๔) การกำจัดขยะมูลฝอยสิ่งปฏิกูลและมลภาวะสิ่งแวดล้อมที่มีอย่างยั่งยืน
- ๕) การพัฒนาระบบการบริหารจัดการภาครัฐที่ดีและมีส่วนร่วมจากทุกภาคส่วน

๒.๘ ความเชื่อมโยงของยุทธศาสตร์ในภาพรวม

จากประเด็นความเชื่อมโยงยุทธศาสตร์ที่สำคัญของแผนพัฒนาเศรษฐกิจและสังคมแห่งชาติฉบับที่ ๑๒ ยุทธศาสตร์ชาติ และยุทธศาสตร์จังหวัด จะเห็นได้ว่ามีความเชื่อมโยงกันอย่างชัดเจนในการนำมาเป็นแนวทางกำหนดประเด็นยุทธศาสตร์การพัฒนาขององค์กรปกครองส่วนท้องถิ่น ซึ่งการกำหนดประเด็นยุทธศาสตร์การพัฒนาที่ชัดเจนจะเป็นการเตรียมการพัฒนา เป็นการนำภูมิคุ้มกันที่มีอยู่พร้อมทั้งเร่งสร้างภูมิคุ้มกันใหม่ในท้องถิ่นให้เข้มแข็งขึ้น เพื่อเตรียมความพร้อมคนสังคมและระบบเศรษฐกิจของชุมชนให้สามารถปรับตัวรองรับผลกระทบจากการสภาวะการเปลี่ยนแปลงได้อย่างเหมาะสมโดยให้ความสำคัญกับการพัฒนาคน สังคมเศรษฐกิจภายในชุมชนให้มีคุณภาพ ใช้ทรัพยากรที่มีอยู่ภายในชุมชนอย่างคุ้มค่าและเกิดประโยชน์สูงสุดรวมทั้งสร้างโอกาสทางเศรษฐกิจด้วยฐานความรู้ เทคโนโลยี นวัตกรรม และความคิดสร้างสรรค์ บนพื้นฐานการผลิตและการบริโภคที่เป็นมิตรต่อสิ่งแวดล้อมซึ่งจะนำไปสู่การพัฒนาเพื่อประโยชน์สุขที่ยั่งยืนของชุมชนตามหลักปรัชญาของเศรษฐกิจพอเพียง

ประเด็นยุทธศาสตร์ที่ ๑ การพัฒนาด้านโครงสร้างพื้นฐาน

พันธกิจ ๑. สร้างระบบการคมนาคมขนส่ง ระบบสาธารณูปโภค สาธารณูปการที่ได้มาตรฐานและทั่วถึง

เป้าประสงค์ ๑. ระบบคมนาคมขนส่ง ระบบสาธารณูปโภค สาธารณูปการได้มาตรฐานทั่วถึง

ตัวชี้วัดระดับเป้าประสงค์ ๑. มีระบบคมนาคมขนส่ง ระบบสาธารณูปโภคสาธารณูปการได้มาตรฐาน

กลยุทธ์/แนวทางการพัฒนา และตัวชี้วัดระดับกลยุทธ์

กลยุทธ์/แนวทางการพัฒนา	ตัวชี้วัดระดับกลยุทธ์
๑. พัฒนาการใช้ที่ดินให้เกิดประโยชน์และเหมาะสมกับสภาพแวดล้อม	- ร้อยละความพึงพอใจของประชาชนต่อการพัฒนาที่ดินให้เกิดประโยชน์เหมาะสมกับสภาพแวดล้อม
๒. พัฒนาสาธารณูปโภคและสาธารณูปการ	- ร้อยละของถนน ทางเท้า ระบบระบายน้ำ ได้มาตรฐานทางหลวงชนบท - ร้อยละของครัวเรือนที่มีไฟฟ้าและน้ำประปาใช้เพิ่มขึ้น - ร้อยละความพึงพอใจของประชาชนต่อการจัดระบบจราจรในเขต อบต. - ร้อยละของครัวเรือนที่ได้รับผลกระทบจากน้ำท่วมลดลง - ร้อยละของแหล่งน้ำที่ได้รับการพัฒนาสามารถกักเก็บน้ำได้เพิ่มขึ้น

หน่วยงานที่รับผิดชอบ กองช่าง

ความเชื่อมโยง

ยุทธศาสตร์จังหวัด ยุทธศาสตร์ที่ ๑ การสร้างความเข้มแข็งทางเศรษฐกิจฐานรากและแข่งขันได้อย่างยั่งยืน

ยุทธศาสตร์การพัฒนาอปท. ในจังหวัด ยุทธศาสตร์ที่ ๒ การพัฒนาโครงสร้างพื้นฐานเพื่อรองรับการเป็นศูนย์กลางทางการตลาดและการเชื่อมโยงสู่ประเทศในประชาคมอาเซียน

ประเด็นยุทธศาสตร์ที่ ๒ การพัฒนาด้านการเกษตร

พันธกิจ ๑. ส่งเสริมและพัฒนาศักยภาพในด้านการเกษตร ในการเพิ่มผลผลิตทางการเกษตร

๒. ส่งเสริมการประกอบอาชีพและการกระจายรายได้ให้แก่หมู่บ้าน

เป้าประสงค์ ๑. ประชาชนมีอาชีพและรายได้พอเพียงสามารถพึ่งพาตนเองได้ และมีส่วนร่วมในการดำเนินงาน

ตัวชี้วัดระดับเป้าประสงค์ ๑. ประชาชนมีรายได้จากผลผลิตการเกษตรเพิ่มขึ้น
กลยุทธ์/แนวทางการพัฒนา และตัวชี้วัดระดับกลยุทธ์

กลยุทธ์/แนวทางการพัฒนา	ตัวชี้วัดระดับกลยุทธ์
๑. ส่งเสริมศักยภาพและขีดความสามารถในการเพิ่มผลผลิตทางการเกษตรอินทรีย์และการแปรรูปสินค้าทางการเกษตร	- ร้อยละของประชากรวัยทำงานว่างงานลดลง - จำนวนเกษตรกรมีความรู้ ทักษะในการเพิ่มผลผลิตมากขึ้น
๒. เสริมสร้างและเพิ่มทักษะอาชีพของครัวเรือนและกลุ่มอาชีพ	- จำนวนกิจกรรม/โครงการที่สนับสนุนการดำเนินงานกองทุนตามแนวทางเศรษฐกิจพอเพียง
๓. ส่งเสริมสนับสนุนเกษตรกรในการจัดตั้งกลุ่มและพัฒนาสินค้าการเกษตรตามแนวทางเศรษฐกิจพอเพียง	- จำนวนพื้นที่สีเขียวเพิ่มขึ้น
๔. บริหารจัดการทรัพยากรธรรมชาติและสิ่งแวดล้อม	

หน่วยงานที่รับผิดชอบ สำนักปลัด

ความเชื่อมโยง

ยุทธศาสตร์จังหวัด ยุทธศาสตร์ที่ ๑ การสร้างความเข้มแข็งทางเศรษฐกิจฐานรากและแข่งขันได้อย่างยั่งยืน
ยุทธศาสตร์การพัฒนา อปท. ในจังหวัด ยุทธศาสตร์ที่ ๓ การพัฒนาศักยภาพและขีดความสามารถด้านการเกษตร
ประเด็นยุทธศาสตร์ที่ ๓ การพัฒนาด้านสิ่งแวดล้อมและทรัพยากรธรรมชาติ

พันธกิจ ๑. ส่งเสริมให้มีการอนุรักษ์ทรัพยากรธรรมชาติและสิ่งแวดล้อมพัฒนาสวนสาธารณะและเพิ่มพื้นที่สีเขียว

เป้าประสงค์ ๑. ประชาชนมีส่วนร่วมในการอนุรักษ์ทรัพยากรธรรมชาติและสิ่งแวดล้อม

ตัวชี้วัดระดับเป้าประสงค์ ๑. เพิ่มพื้นที่สีเขียว

กลยุทธ์/แนวทางการพัฒนา และตัวชี้วัดระดับกลยุทธ์

กลยุทธ์/แนวทางการพัฒนา	ตัวชี้วัดระดับกลยุทธ์
๑. บริหารจัดการทรัพยากรธรรมชาติและสิ่งแวดล้อม	- จำนวนพื้นที่สีเขียวเพิ่มขึ้น
๒. บริหารจัดการระบบการจำกัดขยะ	- ร้อยละของพื้นที่ มีระบบการจำกัดขยะที่เป็นระบบ

หน่วยงานที่รับผิดชอบ สำนักปลัด

ความเชื่อมโยง

ยุทธศาสตร์จังหวัด ยุทธศาสตร์ที่ ๑ การสร้างความเข้มแข็งทางเศรษฐกิจฐานรากและแข่งขันได้อย่างยั่งยืน
ยุทธศาสตร์การพัฒนา อปท. ในจังหวัด ยุทธศาสตร์ที่ ๗ การบริหารจัดการทรัพยากรธรรมชาติและสิ่งแวดล้อมแบบมีส่วนร่วมและยั่งยืน

ประเด็นยุทธศาสตร์ที่ ๔ การพัฒนาด้านสังคมและทรัพยากรมนุษย์

พันธกิจ ๑. ส่งเสริมศาสนา ประเพณี วัฒนธรรมจริยธรรมและคุณธรรม

๒. ส่งเสริมให้ประชาชนได้รับการศึกษาที่ดี

๓. ส่งเสริมการกีฬาและนันทนาการแก่ประชาชน

๔. ส่งเสริมและพัฒนาศักยภาพของหมู่บ้านในการพึ่งพาตนเองและมีส่วนร่วม

๕. ส่งเสริมการประกอบอาชีพและรายได้พอเพียง เพื่อเสริมสร้างคุณภาพชีวิตที่ดีขึ้น

๖. เสริมสร้างความสงบเรียบร้อยและความปลอดภัยในชีวิตและทรัพย์สิน

เป้าประสงค์ ๑. ประชาชนมีคุณธรรมและอนุรักษ์วัฒนธรรมและภูมิปัญญาท้องถิ่น

๒. ยกระดับการศึกษาทั้งในระบบและนอกระบบ

๓. ประชาชนมีอาชีพและรายได้พอเพียงสามารถพึ่งพาตนเองได้

๔. ประชาชนมีความปลอดภัยในชีวิตและทรัพย์สินและอยู่ร่วมกันอย่างสันติสุข

ตัวชี้วัดระดับเป้าประสงค์ ๑. ประชาชนมีคุณธรรมและอนุรักษ์วัฒนธรรมและภูมิปัญญาท้องถิ่น

๒. ร้อยละของหน่วยการศึกษามีระบบจัดการศึกษาได้อย่างมีคุณภาพ

๓. จำนวนประชาชนมีความรู้ในการประกอบอาชีพและรายได้เพิ่มขึ้น

๔. การเกิดเหตุร้ายในเขต อบต. ลดลง

กลยุทธ์/แนวทางการพัฒนา และตัวชี้วัดระดับกลยุทธ์

กลยุทธ์/แนวทางการพัฒนา	ตัวชี้วัดระดับกลยุทธ์
๑. ส่งเสริมกีฬาการออกกำลังกายและนันทนาการ ๒. จัดการเรียนการสอนให้ได้มาตรฐาน ทันสมัย ทำนุบำรุงศาสนาฟื้นฟูศิลปวัฒนธรรมและประเพณีต่างๆ ๓. สนับสนุนและส่งเสริมอาชีพให้กับหมู่บ้าน ๔. ส่งเสริมและสนับสนุนพัฒนากลุ่มอาชีพ ๕. เสริมสร้างความปลอดภัยในชีวิตและทรัพย์สิน	-จำนวนกิจกรรม/โครงการที่ส่งเสริมการออกกำลังกายและนันทนาการ -ค่าเฉลี่ยผลสัมฤทธิ์ทางการเรียนเพิ่มขึ้น -จำนวนกิจกรรม/โครงการด้านการศาสนาและเพณีวัฒนธรรม -จำนวนการรวมกลุ่มเพิ่มขึ้น -การเกิดเหตุร้ายในเขต อบต. ลดลง

หน่วยงานที่รับผิดชอบสำนักปลัด/กองการศึกษา/กองสวัสดิการสังคม/
ความเชื่อมโยง

ยุทธศาสตร์จังหวัด ยุทธศาสตร์ที่ ๑. การสร้างความเข้มแข็งทางเศรษฐกิจฐานรากและแข่งขันได้อย่างยั่งยืน
 ยุทธศาสตร์ที่ ๒. การพัฒนาสังคมและคุณภาพชีวิตให้มั่นคงตามหลักขิงเศรษฐกิจพอเพียง
 ยุทธศาสตร์การพัฒนา อบท. ในจังหวัดยุทธศาสตร์ที่ ๑ การพัฒนาคนและสังคมที่มีคุณภาพ
 ยุทธศาสตร์ที่ ๒ การพัฒนาคุณภาพชีวิตและความเป็นอยู่ของประชาชนให้เข้มแข็งและยั่งยืน

ประเด็นยุทธศาสตร์ที่ ๕ การพัฒนาด้านการเมืองและการบริหารจัดการบ้านเมืองที่ดี

พันธกิจ ๑. บริหารจัดการโดยยึดหลักธรรมาภิบาล พัฒนาเทคโนโลยีสารสนเทศ เพื่อการบริหารและการบริการที่มีประสิทธิภาพ

เป้าประสงค์ ๑. มีการบริหารจัดการตามหลักธรรมาภิบาล มีความโปร่งใสสามารถตรวจสอบได้

ตัวชี้วัดระดับเป้าประสงค์ ๑. ผ่านเกณฑ์การบริหารจัดการตามหลักธรรมาภิบาล

กลยุทธ์/แนวทางการพัฒนา และตัวชี้วัดระดับกลยุทธ์

กลยุทธ์/แนวทางการพัฒนา	ตัวชี้วัดระดับกลยุทธ์
๑. ส่งเสริมความรู้ ความเข้าใจในกิจการท้องถิ่น ๒. พัฒนาและส่งเสริมศักยภาพการปฏิบัติงานขององค์กร ๓. พัฒนาปรับปรุงรายได้ของ อบต. ๔. พัฒนาระบบบริการและบริหารจัดการขององค์กร	-ร้อยละความรู้ความเข้าใจของประชาชนต่อการดำเนินงาน -ร้อยละความพึงพอใจของบุคลากรที่ได้รับการพัฒนาและส่งเสริมศักยภาพการปฏิบัติงานเพิ่มขึ้น -จำนวนกิจกรรมที่รณรงค์ให้ประชาชนเสียภาษี -ร้อยละความพึงพอใจของประชาชนต่อการรับบริการด้านต่างๆเพิ่มขึ้น

หน่วยงานที่รับผิดชอบสำนักปลัด/กองคลัง

ความเชื่อมโยง

ยุทธศาสตร์จังหวัด ยุทธศาสตร์ที่ ๒. การพัฒนาสังคมและคุณภาพชีวิตให้มั่นคงตามหลักขิงเศรษฐกิจพอเพียง
 ยุทธศาสตร์การพัฒนา อบท. ในจังหวัด ยุทธศาสตร์ที่ ๘ การบริหารจัดการบ้านเมืองที่ดี มีประสิทธิภาพ

ประเด็นยุทธศาสตร์ที่ ๖ การพัฒนาด้านสาธารณสุข

พันธกิจ ๑. ส่งเสริมและพัฒนาด้านสุขภาพและสาธารณสุข

เป้าประสงค์ ๑. ประชาชนมีสุขภาพดี สามารถดูแลสุขภาพตนเองได้อย่างเหมาะสมและได้รับบริการสาธารณสุขอย่างทั่วถึง

ตัวชี้วัดระดับเป้าประสงค์ ๑. ผ่านเกณฑ์มาตรฐานศูนย์สุขภาพของศูนย์บริการสาธารณสุข

๒. ร้อยละของประชาชนในเขต อบต. เข้ารับการรักษาพยาบาลลดลง

กลยุทธ์/แนวทางการพัฒนา และตัวชี้วัดระดับกลยุทธ์

กลยุทธ์/แนวทางการพัฒนา	ตัวชี้วัดระดับกลยุทธ์
๑. ส่งเสริมสุขภาพ	- อัตราความเจ็บป่วยจากโรคที่สำคัญลดลง
๒. พัฒนาคุณภาพบริการสาธารณสุข	- ร้อยละความพึงพอใจของผู้รับบริการสาธารณสุข
๓. พัฒนาการป้องกันและควบคุมโรค	- อัตราการแพร่ระบาดของโรคลดลง
๔. ป้องกันและแก้ไขปัญหาสุขภาพ	- ร้อยละของผู้ที่เกี่ยวข้องกับยาเสพติดลดลง
๕. พัฒนาการคุ้มครองผู้บริโภค	- ร้อยละของผู้ประกอบการที่ผ่านเกณฑ์มาตรฐานตามหลัก สุขาภิบาลเพิ่มขึ้น
๖. พัฒนาตำบลน่าอยู่	- การผ่านเกณฑ์ตำบลน่าอยู่

หน่วยงานที่รับผิดชอบ สำนักปลัด

ความเชื่อมโยง

ยุทธศาสตร์จังหวัด ยุทธศาสตร์ที่ ๒. การพัฒนาสังคมและคุณภาพชีวิตให้มั่นคงตามหลักเชิงเศรษฐกิจพอเพียง

ยุทธศาสตร์การพัฒนา อปท. ในจังหวัด ยุทธศาสตร์ที่ ๒ การพัฒนาคุณภาพชีวิตและความเป็นอยู่ของประชาชนให้เข้มแข็งและยั่งยืน

๓. การวิเคราะห์เพื่อพัฒนาท้องถิ่น

๓.๑ การวิเคราะห์กรอบการจัดทำยุทธศาสตร์ขององค์กรปกครองส่วนท้องถิ่น

ด้านสังคม

ในปัจจุบันเทคโนโลยีมีการพัฒนาอย่างรวดเร็วและทันสมัยมากขึ้นการติดต่อสื่อสารต่าง ๆ ระหว่างบุคคล จึงใช้สมาร์โฟนมากกว่าการพบเจอและพูดคุยกันสภาพสังคมจึงเปลี่ยนแปลงเป็นสังคม ปังเจกหรือเป็นส่วนตัวเพิ่มมากขึ้น ขาดการปฏิสัมพันธ์และการทำกิจกรรมร่วมกัน วิถีชีวิตมีการเปลี่ยนแปลง เชื่อมโยงกับเทคโนโลยีอย่างหลีกเลี่ยงไม่ได้ เป็นปัจจัยสำคัญที่ส่งผลกระทบต่อตารางชีวิตประจำวัน ทักษะคิดและค่านิยมที่แตกต่างกันไปความสัมพันธ์ระหว่างบุคคลที่มุ่งเฉพาะเรื่องส่วนตัวมากกว่าส่วนรวม กระบวนการเรียนรู้ต่าง ๆ ซึ่งสามารถเรียนรู้และค้นคว้าได้ด้วยตนเองนอกจากการอยู่ในห้องเรียน อีกทั้งการพัฒนาบริการสาธารณสุขที่ทันสมัย สะดวกและครอบคลุมทำให้ประชาชนมีสุขภาพที่ดีมีอายุยืนจึงทำให้ประชาชนวัยสูงอายุมีแนวโน้มเพิ่มขึ้นและมีสัดส่วนที่สูงเมื่อเทียบกับจำนวนประชากรทั้งหมดภายในประเทศ ในส่วนผู้สูงอายุในเขต อบต. มีจำนวนรายที่มากขึ้นทะเบียนกับ อบต. ส่วนประชากรกลุ่มวัยเรียนได้รับการศึกษาตามเกณฑ์ที่กำหนดและมีการย้ายไปเรียนต่างจังหวัดเพิ่มมากขึ้น เช่นเดียวกับประชากรกลุ่มทำงานที่มีการย้ายไปทำงานต่างพื้นที่ที่เพิ่มขึ้น

ด้านทรัพยากรธรรมชาติและสิ่งแวดล้อม

การเปลี่ยนแปลงสภาวะด้านทรัพยากรธรรมชาติและสิ่งแวดล้อมการเปลี่ยนแปลงสภาพภูมิอากาศ ไม่ว่าจะเป็นอุณหภูมิที่สูงขึ้นและลดต่ำอย่างรวดเร็ว ฝนที่ไม่ตกตามฤดูกาล ภัยแล้งที่ยาวนาน ส่งผลซ้ำเติมให้ปัญหาทรัพยากรธรรมชาติและสิ่งแวดล้อมทวีความรุนแรงยิ่งขึ้น มลภาวะจากการปล่อยก๊าซเรือนกระจกสู่ชั้นบรรยากาศยังเพิ่มขึ้น เป็นสาเหตุทำให้เกิดปัญหาโลกร้อน ผลกระทบจากภัยธรรมชาติอันเกิดจากความแปรปรวนของภูมิอากาศ เช่นน้ำท่วม ภัยแล้ง หมอกควัน และอากาศเย็นผิดปกติ ก่อให้เกิดความเสียหายต่อผลผลิตทางการเกษตร และส่งผลกระทบต่อภาคเศรษฐกิจและวิถีชีวิตของประชาชนในพื้นที่ตามมา อีกทั้งเมืองเกิดการขยายตัว ผลที่ตามมาคือปริมาณขยะที่เพิ่มขึ้นจากการบริโภค แต่ได้รับการจัดการตั้งแต่ระดับครัวเรือนจึงมีอัตราที่ลดลง ในขณะที่ด้านสิ่งแวดล้อมหลาย ๆ เมืองได้ให้ความสำคัญและคำนึงถึงผลกระทบต่อสิ่งแวดล้อม อบต. ได้ดำเนินการอย่างต่อเนื่อง ในการสร้างพื้นที่ตำบลให้เป็นพื้นที่แห่งสวน โดยการอนุรักษ์ทรัพยากรธรรมชาติและเพิ่มพื้นที่สีเขียวในเขต อบต. ตลอดจนการบริหารงานในองค์กรได้นำเทคโนโลยีมาประยุกต์ใช้เพื่อลดการใช้กระดาษและพนักงาน

การวิเคราะห์ศักยภาพเพื่อประเมินสถานการณ์การพัฒนาท้องถิ่นในปัจจุบัน เป็นการประเมินโดยวิเคราะห์ถึงโอกาส และภาวะคุกคามหรือข้อจำกัด อันเป็นสภาวะแวดล้อมภายนอกที่มีผลต่อการพัฒนาด้านๆ ของท้องถิ่น รวมทั้งการวิเคราะห์จุดแข็ง จุดอ่อนของท้องถิ่น อันเป็นสภาวะแวดล้อมภายในของท้องถิ่น ซึ่งทั้งหมดเป็นการประเมินสถานการณ์ของท้องถิ่นในปัจจุบันโดยเป็นการตอบคำถามว่า "ปัจจุบันท้องถิ่นมีสถานการณ์การพัฒนาอยู่จุดไหน"

สำหรับใช้เป็นประโยชน์ในการกำหนดการดำเนินงานในอนาคตต่อไป ทั้งนี้โดยใช้เทคนิค SWOT analysis การพิจารณาถึงปัจจัยภายใน ได้แก่ จุดแข็ง (Strength – S) จุดอ่อน (Weak – W) และปัจจัยภายนอก ได้แก่ โอกาส(Opportunity – O) และอุปสรรค (Threat – T) เป็นเครื่องมือ

แนวทางการพัฒนา	จุดแข็ง / โอกาส	จุดอ่อน/อุปสรรค
๑.ด้านโครงสร้างพื้นฐาน	<p>จุดแข็ง</p> <ul style="list-style-type: none"> - มีระบบสาธารณูปโภคที่ได้มาตรฐานทั่วไปและเชื่อมโยงกันอย่างเป็นระบบ <p>โอกาส</p> <ul style="list-style-type: none"> - พ.ร.บ.การกระจายอำนาจแก่องค์กรปกครองส่วนท้องถิ่นพ.ศ.๒๕๔๒ ได้ทำให้ อบต.มีรายได้เพิ่มขึ้นในการนำไปพัฒนาโครงสร้างพื้นฐานรวมทั้งด้านอื่น ๆ 	<p>จุดอ่อน</p> <ul style="list-style-type: none"> -งบประมาณมีอยู่อย่างจำกัด -ขาดแคลนบุคลากรบางประเภท เช่น นายช่างโยธา วิศวกร <p>อุปสรรค</p> <ul style="list-style-type: none"> - สภาพภูมิประเทศ ความเปลี่ยนแปลงจากสภาพโลกร้อน การเกิดภัยธรรมชาติที่รุนแรงมากขึ้นส่งผลกระทบต่อระบบโครงสร้างพื้นฐาน ทำให้ถนนชำรุดเสื่อมโทรมเร็วกว่าปกติ
๒.ด้าน การเกษตร	<p>จุดแข็ง</p> <ul style="list-style-type: none"> - การเกษตรที่เป็นฐานหลักที่สามารถรองรับวิกฤตเศรษฐกิจได้ เป็นแหล่งผลิตอาหารที่สำคัญ - มีภูมิประเทศและภูมิอากาศรวมทั้งสภาวะแวดล้อมที่เหมาะสมแก่การทำเกษตร - มีโครงสร้างการคมนาคมขนส่ง สามารถติดต่อได้ตลอดพื้นที่ทั้งจังหวัดมีถนนสายหลักตัดผ่าน -มีสินค้าพืชเศรษฐกิจที่สำคัญ เช่น ข้าว อ้อยมันสำปะหลัง พืชผัก เป็นต้น <p>โอกาส</p> <ul style="list-style-type: none"> - รัฐบาลมีนโยบายส่งเสริมสนับสนุนการปลูกพืชทดแทนพลังงาน - ภาวะวิกฤตด้านอาหารทำให้รัฐบาลให้ความสำคัญและสนับสนุนส่งเสริมการปลูกพืช 	<p>จุดอ่อน</p> <ul style="list-style-type: none"> - ขาดการจัดการด้านทรัพยากรธรรมชาติ - ขาดการรวมกลุ่มที่เข้มแข็งเพื่อร่วมกันเป็นกลุ่มผู้ผลิต - ปัญหานี้สินของเกษตรกร - แหล่งท่องเที่ยวมีน้อย ซึ่งขาดการปรับปรุงและส่งเสริม - โบราณสถาน เช่น วัด ขาดการปรับปรุงและส่งเสริมให้เป็นแหล่งท่องเที่ยว <p>อุปสรรค</p> <ul style="list-style-type: none"> - สภาพการณ์ทางเศรษฐกิจในระดับประเทศ ภูมิภาคส่งผลต่อการพัฒนาท้องถิ่น
๓. ด้าน ทรัพยากรธรรมชาติและสิ่งแวดล้อม	<p>จุดแข็ง</p> <ul style="list-style-type: none"> - สภาพแวดล้อมยังมีสภาพที่ดีเนื่องจากยังไม่มีอุตสาหกรรมและชุมชนยังไม่หนาแน่น <p>โอกาส</p> <ul style="list-style-type: none"> -รัฐบาลมีนโยบายและให้ความสำคัญกับการอนุรักษ์ทรัพยากรธรรมชาติ และการป้องกันและแก้ไขปัญหาสิ่งแวดล้อม 	<p>จุดอ่อน</p> <ul style="list-style-type: none"> - ประชาชนขาดจิตสำนึกในการรักษาทรัพยากรธรรมชาติและสิ่งแวดล้อม - การใช้ทรัพยากรไม่คุ้มค่า ฟุ่มเฟือย <p>อุปสรรค</p> <ul style="list-style-type: none"> -สังคมเจริญขึ้น ประชาชนให้ความสำคัญกับวัตถุนิยมมากขึ้น

๓.๒ การประเมินสถานการณ์สภาพแวดล้อมภายนอกที่เกี่ยวข้อง

แนวทางการพัฒนา	จุดแข็ง/โอกาส	จุดอ่อน/อุปสรรค
<p>๔. ด้านสังคมและ ทรัพยากรมนุษย์ - ด้านการศึกษา ศาสนาและ วัฒนธรรม</p>	<p>จุดแข็ง</p> <ul style="list-style-type: none"> - มีวัฒนธรรม ประเพณีท้องถิ่น - ประชาชนมีส่วนร่วมในการสืบสานวัฒนธรรม ประเพณีท้องถิ่น - มีศาสนาเป็นศูนย์รวมจิตใจประชาชนมีจิตใจ โอบอ้อมอารี เอื้อเฟื้อเผื่อแผ่ - มีสถานศึกษาในระดับประถมศึกษาและ มัธยมศึกษาในตำบลที่มีความพร้อมมีศักยภาพ ในการจัดการศึกษา - มีวัดเป็นสถานที่ที่สามารถพัฒนาและ เสริมสร้างความพร้อมให้เป็นแหล่งวัฒนธรรม - มีปราชญ์และภูมิปัญญาท้องถิ่นจำนวนมากที่มี ศักยภาพในการพัฒนา <p>โอกาส</p> <ul style="list-style-type: none"> - พ.ร.บ.การศึกษาแห่งชาติจะทำให้ภายใน จังหวัดมีการจัดการศึกษาที่สอดคล้องกับ ความต้องการของท้องถิ่นต่างๆในเขตจังหวัด - พ.ร.บ.กระจายอำนาจแก่องค์กรปกครองส่วน ท้องถิ่น พ.ศ. ๒๕๔๒ ให้ อบต. มีอำนาจ หน้าที่จัดการศึกษา - รัฐบาลสนับสนุนให้แต่ละท้องถิ่นมีบทบาทใน การอนุรักษ์ ฟื้นฟู เผยแพร่ถ่ายทอด วัฒนธรรมประเพณี และภูมิปัญญาท้องถิ่น มากขึ้น - ภายในจังหวัดมีการศึกษาทุกระดับ 	<p>จุดอ่อน</p> <ul style="list-style-type: none"> - คนบางกลุ่มขาดจริยธรรม คุณธรรม ขาด ระเบียบวินัย - ค่านิยมยึดติดกับวัตถุสิ่งของและบริโภคนิยม เพื่อแสวงหาผลประโยชน์เพิ่มมากขึ้น <p>อุปสรรค</p> <ul style="list-style-type: none"> - สื่อต่างๆ เช่น โทรศัพท์ อินเทอร์เน็ต เข้า มีอิทธิพลต่อเด็กและเยาวชน ทำให้ กระแสบริโภคนิยมและวัตถุนิยมรุนแรง มากขึ้น ทำลายวิถีชีวิตดั้งเดิมของ ประชาชน
<p>- ด้านพัฒนาสังคม</p>	<p>จุดแข็ง</p> <ul style="list-style-type: none"> - มีองค์กรชุมชน เช่น กรรมการหมู่บ้าน กลุ่มสตรี อสม./กองทุนหมู่บ้าน/ อปพร. ฯลฯ <p>โอกาส</p> <ul style="list-style-type: none"> - พ.ร.บ.กระจายอำนาจแก่องค์กรปกครองส่วน ท้องถิ่น พ.ศ. ๒๕๔๒ ได้ให้อำนาจหน้าที่ อบต. ในการจัดบริการสาธารณะทางด้าน สวัสดิการสังคมและพัฒนาชุมชนกว้างขวาง มากขึ้น - นโยบายรัฐบาลในการป้องกันและแก้ไข ปัญหายาเสพติดอย่างจริงจัง ซึ่งถือเป็นวาระ แห่งชาติ 	<p>จุดอ่อน</p> <ul style="list-style-type: none"> - ปัญหาความไม่ปลอดภัยในชีวิตและ ทรัพย์สิน - ปัญหาการพนัน - กลุ่มองค์กรต่างๆ ไม่เข้มแข็ง - การแพร่ระบาดของยาเสพติดในหมู่บ้าน

การวิเคราะห์สภาพแวดล้อมภายในและภายนอก องค์การบริหารส่วนตำบลหนองคู

แนวทางการพัฒนา	จุดแข็ง / โอกาส	จุดอ่อน / อุปสรรค
<p>5.ด้านพัฒนา การเมืองและการ บริหาร</p>	<p>จุดแข็ง</p> <ul style="list-style-type: none"> - ประชาชนมีความตื่นตัวและมีส่วนร่วมในกระบวนการพัฒนาท้องถิ่น มีการรวมกลุ่มในชุมชน - ประชาชนมีความตื่นตัวทางการเมือง - มีการนำเทคโนโลยีสมัยใหม่มาให้บริการอย่างรวดเร็ว ถูกต้องและเป็นธรรม - ผู้นำมีความรู้ความสามารถ มีภาวะความเป็นผู้นำ มีศักยภาพในการบริหารงาน - ประชาชนมีความจริงจังในการทำงาน มีความเป็นตัวของตัวเองสูง <p>โอกาส</p> <ul style="list-style-type: none"> - รัฐบาลเน้นการให้สิทธิเสรีภาพแก่ประชาชน ส่งเสริมการกระจายอำนาจสู่ท้องถิ่นและเปิดโอกาสการมีส่วนร่วมของประชาชน 	<p>จุดอ่อน</p> <ul style="list-style-type: none"> - ประชาชนยังขาดความรู้กฎหมายที่เกี่ยวข้องกับประชาชน - ขาดบุคลากรผู้ปฏิบัติงานที่มีความรู้ความสามารถในบางสาขาของงาน
<p>6.ด้านสาธารณสุข</p>	<p>จุดแข็ง</p> <ul style="list-style-type: none"> - มีโรงพยาบาลส่งเสริมสุขภาพตำบลและอาสาสมัครสาธารณสุขที่มีศักยภาพสามารถให้บริการด้านสาธารณสุขแก่ประชาชนได้ดีในระดับหนึ่ง - มีหน่วยปฏิบัติการกู้ชีพกู้ภัยของ อบต.ที่มีศักยภาพในการให้บริการประชาชน <p>โอกาส</p> <ul style="list-style-type: none"> - ประชาชนสามารถเข้ารับการรักษาพยาบาลในโรงพยาบาลได้ง่ายเนื่องจากเป็นพื้นที่ไม่ห่างไกล 	<p>จุดอ่อน</p> <ul style="list-style-type: none"> - ประชาชนบางกลุ่มไม่ใส่ใจสุขภาพอนามัยและอนามัยสิ่งแวดล้อม

-ปัจจัยและสถานการณ์การเปลี่ยนแปลงที่มีผลต่อการพัฒนา

ผลการวิเคราะห์ปัญหาและความต้องการของประชาชนในเขตองค์การบริหารส่วนตำบลหนองคู

ขอบข่ายและปริมาณของปัญหา	พื้นที่เป้าหมาย/ กลุ่มเป้าหมาย	การคาดการณ์แนวโน้มในอนาคต
<p>1. ปัญหาด้านโครงสร้างพื้นฐาน</p> <p>1.1 เส้นทางคมนาคมไม่สะดวก</p> <p><u>ลักษณะของปัญหา</u></p> <p>- เนื่องจากถนนภายในหมู่บ้านส่วนใหญ่เป็นถนนหินคลุก ซึ่งไม่ได้มาตรฐาน เมื่อฝนตกจะทำให้หน้าท่วมขัง ถนนขรุขระเป็นหลุมเป็นบ่อ</p>	<p>-พื้นที่ทุกหมู่บ้านในเขต อบต. ประสบปัญหาการคมนาคมไม่สะดวก</p>	<p>- อบต.จัดงบประมาณในการก่อสร้างและปรับปรุงตลอดจนซ่อมแซมถนนใน อบต. อย่างต่อเนื่องรวมทั้งก่อสร้างถนนคอนกรีต/ลาดยางเพิ่มขึ้น</p>
<p>1.2 ปัญหาไฟฟ้าสาธารณะไม่เพียงพอ</p> <p><u>ลักษณะของปัญหา</u></p> <p>- ไฟฟ้าสาธารณะในหมู่บ้านมีปริมาณน้อยซึ่งไม่เพียงพอต่อความต้องการของประชาชน</p>	<p>-พื้นที่ทุกหมู่บ้านในเขต อบต.</p>	<p>- อบต. ติดตั้งไฟฟ้าสาธารณะเพิ่มขึ้น</p>
<p>1.3 ปัญหาน้ำสำหรับการอุปโภคบริโภค</p> <p><u>ลักษณะของปัญหา</u></p> <p>- ไม่มีแหล่งน้ำที่เพียงพอต่อความต้องการใช้ของราษฎร เนื่องจากขาดแคลนแหล่งน้ำเพื่อดำเนินการสำหรับกิจการประปาหมู่บ้าน</p> <p>- ไม่มีภาชนะสำหรับเก็บกักน้ำเพื่อการบริโภค</p> <p>1.4 ขาดแคลนแหล่งน้ำเพื่อการเกษตร</p> <p><u>ลักษณะของปัญหา</u></p> <p>- ขาดแคลนแหล่งน้ำขนาดใหญ่เพื่อใช้สำหรับการเกษตร</p>	<p>-พื้นที่ทุกหมู่บ้านในเขต อบต.</p> <p>- พื้นที่ทุกหมู่บ้านในเขต อบต.</p>	<p>- อบต.จัดสรรงบประมาณในการก่อสร้างและปรับปรุงตลอดจนซ่อมแซมแหล่งเก็บน้ำในเขตอบต.</p> <p>- ขยายเขตประปา/ก่อสร้างประปาเพิ่มเติม</p> <p>- จัดหาภาชนะเก็บน้ำ</p>
<p>2. ปัญหาด้านการเกษตร</p> <p><u>ลักษณะของปัญหา</u></p> <p>- ขาดการรวมกลุ่มของเกษตรกรทำให้ไม่มีอำนาจต่อรองทางเศรษฐกิจหรือรับบริการ</p> <p>- ประชาชนบางส่วนยังไม่เข้าใจเกี่ยวกับการทำการเกษตรเท่าที่ควร</p> <p>- ผลผลิตทางการเกษตรตกต่ำ</p> <p>- การผูกขาดผลิตผลทางการเกษตร</p> <p>- ขาดแหล่งเงินกู้ดอกเบี้ยต่ำเพื่อการเกษตร</p>	<p>-ประชากรวัยทำงานที่ไม่มีงานทำ และงานที่ทำอยู่ไม่มั่นคง</p> <p>-เยาวชนบางส่วนที่จบการศึกษาภาคบังคับแล้วไม่ได้ศึกษาในระดับที่สูงขึ้นไป</p> <p>-กลุ่มสตรี/กลุ่มแม่บ้านที่ต้องการอาชีพเสริม</p>	<p>- อบต.จัดฝึกอบรมอาชีพให้แก่ราษฎร</p> <p>- ส่งเสริมให้ราษฎรรวมกลุ่มในการประกอบอาชีพ</p> <p>- สนับสนุนงบประมาณและวิทยากร เทคโนโลยีที่ทันสมัยในการประกอบอาชีพ</p>

ผลการวิเคราะห์ปัญหาและความต้องการของประชาชนในเขตองค์การบริหารส่วนตำบลหนองคู

ขอบข่ายและปริมาณของปัญหา	พื้นที่เป้าหมาย/ กลุ่มเป้าหมาย	การคาดการณ์แนวโน้มในอนาคต
<p>3.ปัญหาด้านทรัพยากรธรรมชาติและสิ่งแวดล้อม</p> <p><u>ลักษณะของปัญหา</u></p> <ul style="list-style-type: none"> - ปัญหาขยะในเขตชุมชน - การบุกรุกป่าและที่สาธารณะ ทำให้ป่าไม้ถูกทำลาย - ลำคลองตันเขิน ขาดการดูแลบำรุงรักษา - ดินเสื่อมสภาพ จากการใช้สารเคมี 	<ul style="list-style-type: none"> - ชุมชน/ทางสาธารณะ - ที่สาธารณะ ลำคลองป่าไม้ 	<ul style="list-style-type: none"> - อบต.จัดหาที่รองรับขยะและให้บริการจัดเก็บขยะ - รมรรงค์เพื่อสร้างจิตสำนึกการใช้วัสดุจากธรรมชาติแทนขยะที่ย่อยสลายยาก และเกิดมลพิษ - อบต.จัดกิจกรรมด้านการอนุรักษ์ทรัพยากรธรรมชาติ เช่น การปลูกป่า การปลูกหญ้าแฝก การปล่อยพันธุ์สัตว์น้ำ การปรับปรุงภูมิทัศน์ เป็นต้น
<p>4.ปัญหาด้านสังคมและทรัพยากรมนุษย์</p> <p>-ด้านการศึกษา ศาสนาและวัฒนธรรม</p> <p><u>ลักษณะของปัญหา</u></p> <ul style="list-style-type: none"> - สถานที่ให้บริการด้านข้อมูลข่าวสารไม่ทั่วถึง ไม่มีห้องสมุด/แหล่งเรียนรู้/ที่อ่านหนังสือพิมพ์หมู่บ้าน - กระแสโลกาภิวัตน์และการสื่อสารไร้พรมแดนนำวัฒนธรรมตะวันตกเข้ามาอิทธิพลต่อสังคมและครอบครัว ทำให้ละทิ้งวัฒนธรรมดั้งเดิม - ขาดการให้ความรู้ทางศาสนาและพัฒนาจริยธรรมแก่ประชาชน <p>-ด้านสังคม</p> <p><u>ลักษณะของปัญหา</u></p> <ul style="list-style-type: none"> -ปัญหายาเสพติดระบาดในกลุ่มเยาวชนและนักเรียน โดยเฉพาะ ยาบ้ากาว -ปัญหาอาชญากรรม การทะเลาะวิวาทซึ่งเกิดจากการดื่มสุราและของมีเมาทำให้ขาดสติ คึกคะนอง -ปัญหาความปลอดภัยในชีวิตและทรัพย์สิน การลักขโมย 	<ul style="list-style-type: none"> - เด็กและเยาวชน - นักเรียนในสถานศึกษา - เด็กเล็กในศูนย์พัฒนาเด็กเล็ก <p>ประชาชน เยาวชน และนักเรียนในเขตองค์การบริหารส่วนตำบลหนองคู</p>	<ul style="list-style-type: none"> - อบต.จัดสรรงบประมาณในการส่งเสริมฟื้นฟู ศาสนา ศิลปวัฒนธรรม ประเพณี อันดีงามของท้องถิ่น - จัดสรรงบประมาณในการก่อสร้างแหล่งเรียนรู้ประจำตำบล/ห้องสมุดชุมชน/ที่อ่านหนังสือพิมพ์ประจำหมู่บ้าน <p>-นโยบายของรัฐบาลในการป้องกันและแก้ไขปัญหายาเสพติด โดยให้อบต.ดำเนินการเชิงรุกร่วมกับฝ่ายปกครองและตำรวจ ในการป้องกัน ตรวจจับ จับกุมผู้เสพ/ผู้ค้า และบำบัดกลุ่มผู้ติดยาและกลุ่มเสี่ยง</p> <p>-แต่งตั้ง อปพร.ปฏิบัติหน้าที่รักษาความสงบเรียบร้อยในเทศกาลต่างๆงบประมาณในการจัดซื้อเครื่องมือเครื่องใช้ด้านการป้องกันบรรเทาสาธารณภัยเพิ่มขึ้น</p>

ผลการวิเคราะห์ปัญหาและความต้องการของประชาชนในเขตองค์การบริหารส่วนตำบลหนองคู

ขอบข่ายและปริมาณของปัญหา	พื้นที่เป้าหมาย/ กลุ่มเป้าหมาย	การคาดการณ์แนวโน้มในอนาคต
<p>5. ปัญหาด้านการเมืองการบริหาร <u>ลักษณะของปัญหา</u></p> <p>-งบประมาณมีไม่เพียงพอ</p> <p>- ประชาชนขาดการมีส่วนร่วมทางการเมือง การปกครอง</p>	<p>- ผู้บริหาร/สมาชิกสภา/ พนักงานส่วนตำบลและ พนักงานจ้างขององค์กา บริหารส่วนตำบล</p>	<p>-จัดสรรงบประมาณในการจัดส่งบุคลากรเข้ารับ การอบรมเพื่อเพิ่มประสิทธิภาพการปฏิบัติงาน</p> <p>-เน้นการมีส่วนร่วมของประชาชนในการบริหาร จัดการ</p> <p>-การอบรมให้ความรู้แก่ประชาชนด้านการเมือง การปกครอง</p>
<p>6. ปัญหาด้านสาธารณสุข <u>ลักษณะของปัญหา</u></p> <p>-ขาดแคลนสถานที่ออกกำลังกาย/ลาน กีฬา</p> <p>-การใช้ยาโดยไม่ปรึกษาแพทย์</p> <p>-สารเคมีตกค้างในอาหารการแพร่ ระบาดของโรคติดต่อ</p>	<p>-เด็ก เยาวชน ประชาชน ในตำบล</p>	<p>-อบต. จัดสรรงบประมาณในการดำเนินการ</p> <p>-ก่อสร้างลานกีฬาประจำตำบล</p> <p>-ฝึกอบรมเพื่อเพิ่มประสิทธิภาพการปฏิบัติงานของ อสม.ประจำหมู่บ้าน</p>

๓.๒ การประเมินสถานการณ์สภาพแวดล้อมภายนอกที่เกี่ยวข้อง

ในการจัดทำแผนพัฒนาท้องถิ่นของ อบต.นั้น ได้ทำการประเมินสถานการณ์สภาพแวดล้อมภายนอกที่เกี่ยวข้อง ซึ่งมีรายละเอียดดังนี้

๑.) ปัญหาทางด้านกายภาพ ปัญหาของสภาพพื้นที่เนื่องจากองค์การบริหารส่วนตำบลหนองคู มีสภาพพื้นที่มีพื้นที่ป่าและภูเขา ลักษณะเป็นพื้นที่ราบลุ่ม เมื่อถึงฤดูฝนก็มีน้ำเอ่อล้นท่วมพื้นที่การเกษตรและที่อยู่อาศัยบางส่วน พื้นที่ขององค์การบริหารส่วนตำบลหนองคู เพราะยังขาดระบบการระบายน้ำที่มีประสิทธิภาพ ซึ่งในอนาคต อบต.มีโครงการก่อสร้างระบบระบายน้ำเพื่อแก้ไขปัญหา

๒.) ปัญหาด้านการคมนาคมและขนส่ง ปัจจุบันองค์การบริหารส่วนตำบลหนองคู มีถนนเชื่อมโยงกับหมู่บ้านในเขต อบต. ระบบและโครงข่ายถนน แต่ละสายในเขต อบต.ส่วนใหญ่เป็นถนนคอนกรีตและลาดยาง แต่ปัญหาการคมนาคมส่วนมากคือถนนชำรุด ทำให้การคมนาคมไม่สะดวก และไม่มีเส้นแบ่งช่องจราจร

๓.) ปัญหาขาดแคลนน้ำเพื่อการเกษตร เนื่องจากพื้นที่มีการประกอบอาชีพหลัก คือ อาชีพการเกษตรกรรม เป็นส่วนใหญ่ทำให้มีความต้องการใช้น้ำค่อนข้างมาก เพื่อใช้ในฤดูแล้งที่มีประสิทธิภาพและเพียงพอต่อปริมาณการใช้

๔.) ปัญหาด้านนันทนาการ เนื่องจากภายในหมู่บ้านมีพื้นที่ในการประกอบกิจกรรมและพื้นที่ในการชุมนุมคนเพื่อการทำกิจกรรม ไม่เพียงพอต่อการมาใช้บริการกิจกรรมนันทนาการเพื่อพักผ่อนหย่อนใจและออกกำลังกายของคนในชุมชน

๕.) ปัญหาด้านสิ่งแวดล้อมชุมชน เนื่องจากองค์การบริหารส่วนตำบลหนองคู ยังเป็นพื้นที่ชนบทและเกษตรกรรมเป็นส่วนใหญ่ จึงยังไม่มีมีการประกอบกิจกรรมอันใดในพื้นที่ที่มีปัญหาด้านสิ่งแวดล้อมมากนัก นอกจากเรื่องปัญหามลพิษทางอากาศที่เกิดจากการเผาขยะของแต่ละครัวเรือน เผาตอฟาง และปัญหา การปล่อยน้ำเสียจากครัวเรือนลงสู่แหล่งน้ำธรรมชาติโดยไม่มีการบำบัดน้ำเสียที่ถูกวิธี ซึ่งอาจทำให้เกิดปัญหาด้านสุขภาพแวดล้อมชุมชนในอนาคตได้

๖.) ปัญหาด้านสาธารณูปโภคและสาธารณูปการ การไฟฟ้าส่วนภูมิภาคสาขาย่อยอำเภอภูเขียว การให้บริการในเขตองค์การบริหารส่วนตำบลหนองคู ยังไม่ครอบคลุม และสำหรับการให้บริการน้ำประปา ยังไม่ครอบคลุมทุกๆ พื้นที่ขององค์การบริหารส่วนตำบลหนองคู ดังนั้นจึงต้องมีการพัฒนาด้านโครงสร้างพื้นฐานเพื่อให้บ้านเมืองมีความเป็นอยู่อย่างยั่งยืนต่อไป

ส่วนที่ 3 การนำแผนพัฒนาท้องถิ่นไปสู่การปฏิบัติ

1. ยุทธศาสตร์การพัฒนาและแผนงาน

ที่	ยุทธศาสตร์	ด้าน	แผนงาน	หน่วยงาน รับผิดชอบหลัก	หน่วยงาน สนับสนุน
1	ยุทธศาสตร์การพัฒนาด้านโครงสร้างพื้นฐาน	-บริการชุมชนและสังคม -การเศรษฐกิจ	-เคหะและชุมชน -อุตสาหกรรมและการโยธา	กองช่าง	อบต. หนองคู
2	ยุทธศาสตร์การพัฒนาด้านเกษตร	-การเศรษฐกิจ	การเกษตร	สำนักปลัด	อบต. หนองคู
3	ยุทธศาสตร์การพัฒนาด้านสิ่งแวดล้อมและทรัพยากรธรรมชาติ	-บริการชุมชนและสังคม	-สร้างความเข้มแข็งของชุมชน	สำนักปลัด	อบต. หนองคู
4	ยุทธศาสตร์พัฒนาด้านสังคมและทรัพยากรมนุษย์	-บริหารทั่วไป	-การรักษาความสงบภายใน	สำนักปลัด	อบต. หนองคู
5	ยุทธศาสตร์การพัฒนาด้านการเมือง - การบริหาร	-บริหารทั่วไป -บริการชุมชนและสังคม - การดำเนินการอื่นๆ	-บริหารทั่วไป -การศึกษาการศาสนา วัฒนธรรมและนันทนาการ -สังคมสงเคราะห์ -สร้างความเข้มแข็งของชุมชน -งบกลาง	-สำนักปลัด -กองคลัง -กองการศึกษา สวัสดิการสังคม	อบต. หนองคู
6	ยุทธศาสตร์การพัฒนาด้านสาธารณสุข	-บริการชุมชนและสังคม	สาธารณสุข	-สำนักปลัด	อบต. หนองคู
รวม	6 ยุทธศาสตร์	4 ด้าน	11 แผนงาน	5 สำนัก/กอง	อบต. หนองคู

ความเชื่อมโยงยุทธศาสตร์การพัฒนาจังหวัดกับยุทธศาสตร์การพัฒนาระบบราชการส่วนตำบลหนองคู
 โครงสร้างเชื่อมโยงแผนยุทธศาสตร์การพัฒนาระบบราชการส่วนตำบลหนองคู

ยุทธศาสตร์ชาติ 20 ปี (พ.ศ. 2560-2580)

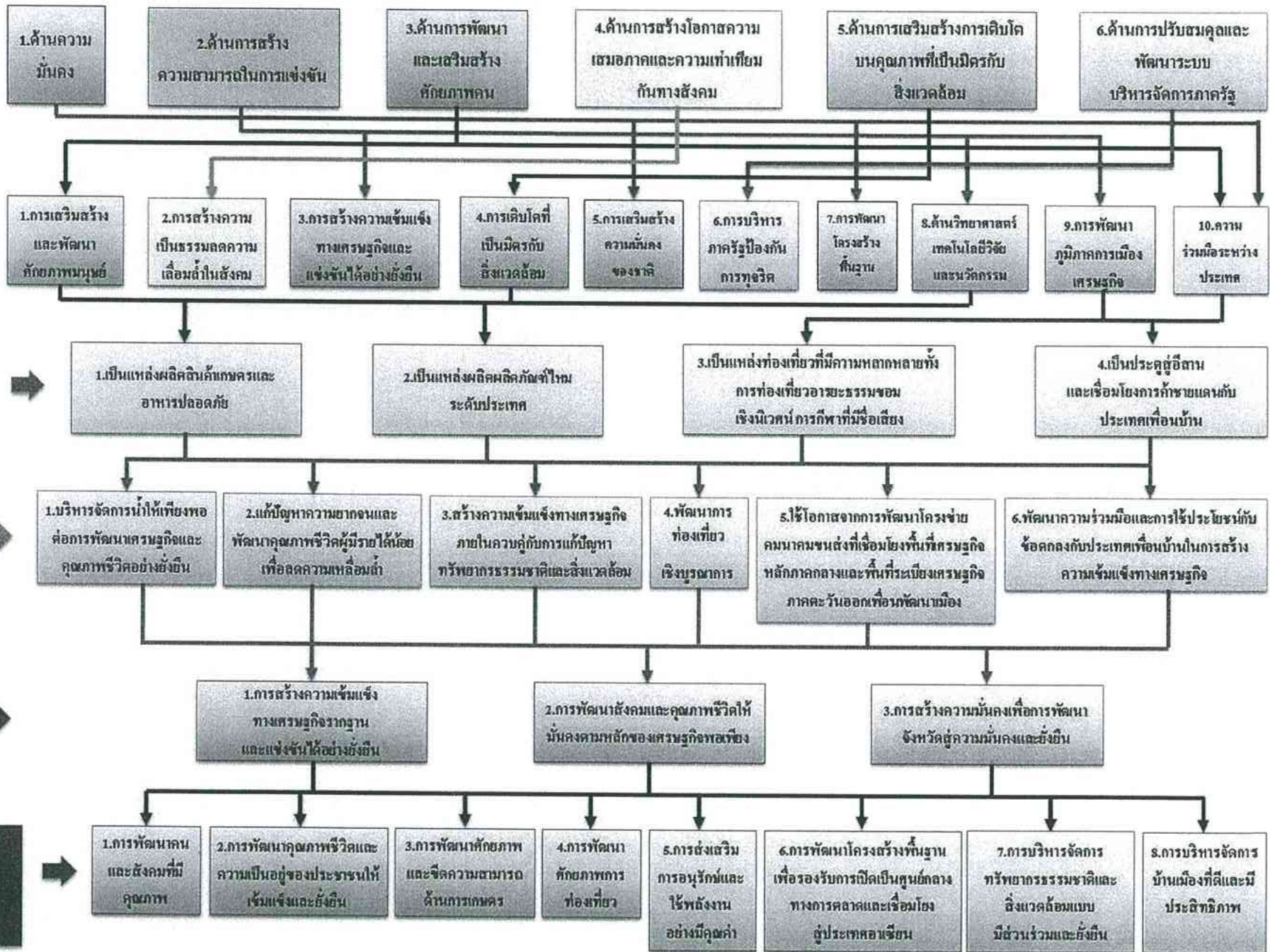
แผนพัฒนาเศรษฐกิจและสังคมแห่งชาติ ฉบับที่ 12 (พ.ศ. 2560-2564)

แผนพัฒนาภาคตะวันออกเฉียงเหนือ พ.ศ. 2560-2564

แผนพัฒนาจังหวัดหนองคู พ.ศ. 2560-2564

แผนพัฒนาตำบลหนองคู พ.ศ. 2560-2564

แผนพัฒนาหมู่บ้านหนองคู พ.ศ. 2560-2564

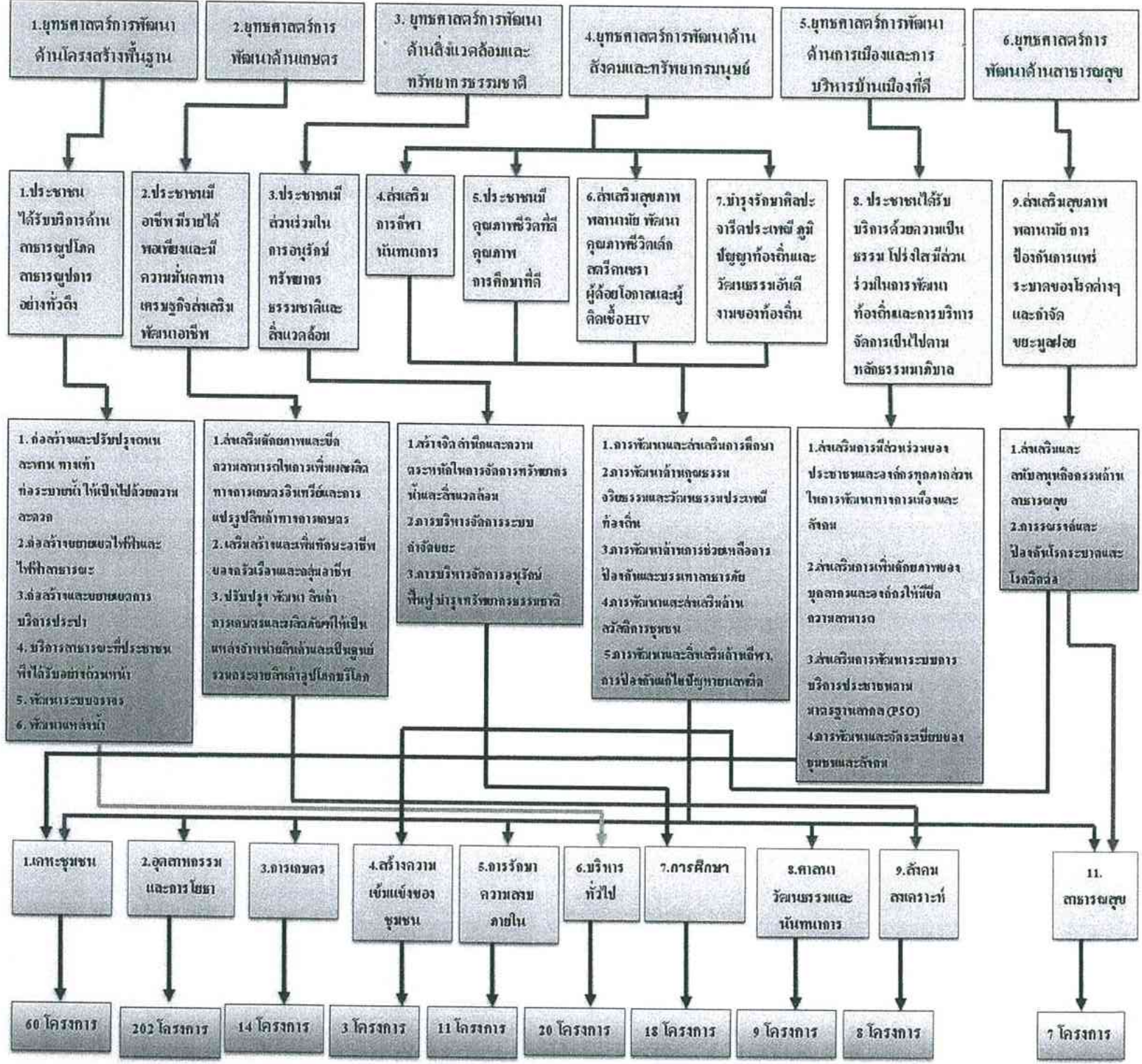


**แผนยุทธศาสตร์ขององค์กร
บริหารงานตามตนเอง
จังหวัดชัยภูมิ
พ.ศ. 2564-2565**

**เป้าประสงค์ของ
องค์การบริหารส่วน
ตำบลหนอง
บัวขาวชัยภูมิ
พ.ศ. 2564-2565**

**กลยุทธ์ขององค์การบริหารส่วน
ตำบลหนองบัวขาว
พ.ศ. 2564-2565**

แผนงานขององค์กรบริหารส่วนตำบล



2. บัญชีโครงการพัฒนาท้องถิ่น

แบบ ผ 01

บัญชีสรุปโครงการพัฒนา
แผนพัฒนาท้องถิ่น (พ.ศ. 2566 - 2570)

องค์การบริหารส่วนตำบลหนองคู

ยุทธศาสตร์	ปี 2566		ปี 2567		ปี 2568		ปี 2569		ปี 2570		รวม 5 ปี	
	จำนวนโครงการ	งบประมาณ (บาท)	จำนวนโครงการ	งบประมาณ (บาท)	จำนวนโครงการ	งบประมาณ (บาท)	จำนวนโครงการ	งบประมาณ (บาท)	จำนวนโครงการ	งบประมาณ (บาท)	จำนวนโครงการ	งบประมาณ (บาท)
1. ยุทธศาสตร์การพัฒนาด้านโครงสร้างพื้นฐาน												
1.1 แผนงานอุตสาหกรรมและการโยธา	75	101,308,200	75	101,308,200	79	103,569,600	73	101,052,100	70	108,790,800	372	516,028,900
1.2 แผนงานเคหะและชุมชน	31	30,778,000	31	30,778,000	31	30,778,000	31	30,778,000	31	30,778,000	155	153,890,000
รวม	106	132,086,200	106	132,086,200	110	134,347,600	104	131,830,100	101	139,568,800	527	669,918,900
2. ยุทธศาสตร์การพัฒนาด้านเกษตร												
2.1 แผนงานการเกษตร	14	670,000	9	420,000	11	520,000	8	370,000	13	620,000	55	2,600,000
รวม	14	670,000	9	420,000	11	520,000	8	370,000	13	620,000	55	2,600,000
3. ยุทธศาสตร์การพัฒนาด้านสิ่งแวดล้อมและทรัพยากรธรรมชาติ												
3.1 แผนงานสร้างความเข้มแข็งของชุมชน	1	200,000	1	200,000	1	200,000	1	200,000	1	200,000	5	1,000,000
รวม	1	200,000	1	200,000	1	200,000	1	200,000	1	200,000	5	1,000,000
4. ยุทธศาสตร์การพัฒนาด้านสังคมและทรัพยากรมนุษย์												
4.1 แผนงานการรักษาความสงบภายใน	11	1,450,000	6	800,000	9	1,100,000	6	800,000	10	1,350,000	42	5,500,000
4.2 แผนงานการศึกษา	18	6,521,000	18	6,521,000	18	6,521,000	18	6,521,000	18	6,521,000	90	32,605,000
4.3 แผนงานการศาสนาวัฒนธรรมและนันทนาการ	9	1,240,000	9	1,240,000	9	1,240,000	9	1,240,000	9	1,240,000	45	6,200,000
4.4 แผนงานสังคมสงเคราะห์	8	330,000	8	330,000	8	330,000	8	330,000	8	330,000	40	1,650,000
รวม	46	9,541,000	41	8,891,000	44	9,191,000	41	8,891,000	45	9,441,000	217	45,955,000

ยุทธศาสตร์	ปี 2566		ปี 2567		ปี 2568		ปี 2569		ปี 2570		รวม 5 ปี	
	จำนวน โครงการ	งบประมาณ (บาท)	จำนวน โครงการ	งบประมาณ (บาท)	จำนวน โครงการ	งบประมาณ (บาท)	จำนวน โครงการ	งบประมาณ (บาท)	จำนวน โครงการ	งบประมาณ (บาท)	จำนวน โครงการ	งบประมาณ (บาท)
5. ยุทธศาสตร์การพัฒนาด้านการเมือง - การบริหาร												
5.1 แผนงานบริหารทั่วไป	20	3,430,000	20	3,430,000	20	3,430,000	20	3,430,000	20	3,430,000	100	17,150,000
5.2 แผนงานสร้างความเข้มแข็งของชุมชน	2	100,000	2	100,000	2	100,000	2	100,000	2	100,000	10	500,000
รวม	22	3,530,000	22	3,530,000	22	3,530,000	22	3,530,000	22	3,530,000	110	17,650,000
6. ยุทธศาสตร์การพัฒนาด้านสาธารณสุข												
6.1 แผนงานสาธารณสุข	7	1,080,000	5	930,000	7	1,080,000	5	930,000	7	1,080,000	31	5,100,000
รวม	7	1,080,000	5	930,000	7	1,080,000	5	930,000	7	1,080,000	31	5,100,000
รวมทั้งสิ้น	196	147,107,200	184	146,057,200	195	148,868,600	181	145,751,100	189	154,439,800	945	742,223,900

บัญชีสรุปโครงการพัฒนา ที่นำมาจากแผนพัฒนาหมู่บ้าน

แบบ ผ.01/1

องค์การบริหารส่วนตำบลหนองคู

โครงการพัฒนาที่นำมาจากแผนพัฒนาหมู่บ้าน	ปี 2566		ปี 2567		ปี 2568		ปี 2569		ปี 2570		รวม 5 ปี	
	จำนวนโครงการ	งบประมาณ (บาท)	จำนวนโครงการ	งบประมาณ (บาท)	จำนวนโครงการ	งบประมาณ (บาท)	จำนวนโครงการ	งบประมาณ (บาท)	จำนวนโครงการ	งบประมาณ (บาท)	จำนวนโครงการ	งบประมาณ (บาท)
1. ยุทธศาสตร์การการพัฒนาด้านโครงสร้างพื้นฐาน												
1.1 แผนงานอุตสาหกรรมและการโยธา	97	105,153,900	99	105,406,300	108	108,428,300	93	107,166,800	91	107,047,400	488	533,202,700
1.2 แผนงานเกษตรและชุมชน	29	27,693,000	29	27,693,000	29	27,693,000	29	27,693,000	29	27,693,000	145	138,465,000
รวม	126	132,846,900	128	133,099,300	137	136,121,300	122	134,859,800	120	134,740,400	633	671,667,700
รวมทั้งสิ้น	126	132,846,900	128	133,099,300	137	136,121,300	122	134,859,800	120	134,740,400	633	671,667,700

รายละเอียดโครงการพัฒนา
แผนพัฒนาท้องถิ่น (พ.ศ.2566–2570)
สำหรับ องค์กรปกครองส่วนท้องถิ่นดำเนินการ
องค์การบริหารส่วนตำบลหนองคู

ก. ยุทธศาสตร์จังหวัดที่ 1 การสร้างความเข้มแข็งทางเศรษฐกิจฐานรากและแข่งขันได้อย่างยั่งยืน

ข. ยุทธศาสตร์การพัฒนาขององค์กรปกครองส่วนท้องถิ่นในเขตจังหวัดที่ 6 พัฒนาโครงสร้างพื้นฐานเพื่อรองรับการเป็นศูนย์กลางทางการตลาดและการเชื่อมโยงสู่ประเทศในประชาคมอาเซียน

1. ยุทธศาสตร์ การพัฒนาด้านโครงสร้างพื้นฐาน

1.1 แผนงานอุตสาหกรรมและการโยธา

ที่	โครงการ	วัตถุประสงค์	เป้าหมาย (ผลผลิตของโครงการ)	งบประมาณ					ตัวชี้วัด (KPI)	ผลที่คาดว่าจะได้รับ	หน่วยงาน รับผิดชอบหลัก
				2566 (บาท)	2567 (บาท)	2568 (บาท)	2569 (บาท)	2570 (บาท)			
1	โครงการก่อสร้างถนนคอนกรีตเสริมเหล็กสายทางบ้านนางเรืองศรี พาจันทร ถึงนางางทะเบียน จมพลภักดี (หมู่ที่ 1)	เพื่อให้มีการคมนาคมขนส่งที่สะดวกปลอดภัย	กว้าง 4 เมตร ยาว 400 เมตร หนา 0.15 เมตร	1,027,000	1,027,000	1,027,000	1,027,000	1,027,000	ถนนที่ก่อสร้างเป็นไปตามมาตรฐานที่กำหนด	ประชาชนมีความสะดวกในการสัญจรไป-มา	กองช่าง
2	โครงการก่อสร้างถนนลงหินคลุกสายทางนายจัน คำนาค ถึงนางางบัวลา อุดมภักดี (หมู่ที่ 1)	เพื่อให้มีการคมนาคมขนส่งที่สะดวกปลอดภัย	กว้าง 4 เมตร ยาว 2,765 เมตร หนา 0.10 เมตร	978,800	978,800	978,800	978,800	978,800	ถนนที่ก่อสร้างเป็นไปตามมาตรฐานที่กำหนด	ประชาชนมีความสะดวกในการสัญจรไป-มา	กองช่าง
3	โครงการก่อสร้างฝายน้ำล้นลำห้วยยางสายทางนางสมบัติ ชำนาญ (หมู่ที่ 1)	เพื่อกักเก็บน้ำไว้เพื่ออุปโภคบริโภค และการเกษตร	กว้าง 4 เมตร ยาว 20 เมตร	500,000	500,000	500,000	500,000	500,000	การกักเก็บน้ำเพื่ออุปโภคบริโภคและการเกษตร	ประชาชนมีน้ำไว้เพื่ออุปโภคบริโภค และการเกษตร	กองช่าง
4	โครงการก่อสร้างฝายน้ำล้นลำห้วยขุมปูนสายทางนางเลียม เจริญธรรม (หมู่ที่ 1)	เพื่อกักเก็บน้ำไว้เพื่ออุปโภคบริโภค และการเกษตร	กว้าง 4 เมตร ยาว 20 เมตร	500,000	500,000	500,000	500,000	500,000	การกักเก็บน้ำเพื่ออุปโภคบริโภคและการเกษตร	ประชาชนมีน้ำไว้เพื่ออุปโภคบริโภค และการเกษตร	กองช่าง

1.1 แผนงานอุตสาหกรรมและการโยธา

ที่	โครงการ	วัตถุประสงค์	เป้าหมาย (ผลผลิตของโครงการ)	งบประมาณ					ตัวชี้วัด (KPI)	ผลที่คาดว่าจะได้รับ	หน่วยงาน รับผิดชอบหลัก
				2566	2567	2568	2569	2570			
				(บาท)	(บาท)	(บาท)	(บาท)	(บาท)			
5	โครงการก่อสร้างทางระบายน้ำ แบบธนาคารน้ำ ใต้ดิน สายทางบ้านนางบานเย็น พื้นที่ตอนเค็ง ถึง บ้านนางวิริญ โขกบัณติต (หมู่ที่ 1)	เพื่อสามารถระบายน้ำได้ สะดวกรวดเร็วและป้องกัน น้ำท่วมขัง	กว้าง 0.30 เมตร ยาว 71 เมตร ลึก 0.50 เมตร	-	-	24,800	24,800	24,800	จำนวนทางระบายน้ำ เพิ่มขึ้นและมีการ ระบายน้ำดีขึ้น	สามารถระบายน้ำได้ สะดวกแก้ไขปัญหาน้ำ ท่วมขัง	กองช่าง
6	โครงการก่อสร้างถนนคอนกรีตเสริมเหล็ก สายทางบ้านนายอำนาจ หล้าบุญ ถึง บ้านนายขันติ มติยะภักดิ์ (หมู่ที่ 1)	เพื่อให้มีการคมนาคมขนส่ง ที่สะดวกปลอดภัย	กว้าง 4 เมตร ยาว 400 เมตร หนา 0.15 เมตร	1,027,000	1,027,000	1,027,000	1,027,000	1,027,000	ถนนที่ก่อสร้างเป็นไปตาม มาตรฐานที่กำหนด	ประชาชนมีความสะดวก ในการสัญจรไป-มา	กองช่าง
7	โครงการก่อสร้างถนนคอนกรีตเสริมเหล็ก สายทางนายนายจันท์ อนันต์เต่า ถึง นายนายติ พิมพ์กลาง (หมู่ที่ 2)	เพื่อให้มีการคมนาคมขนส่ง ที่สะดวกปลอดภัย	กว้าง 5 เมตร ยาว 600 เมตร หนา 0.15 เมตร	1,950,000	1,950,000	1,950,000	1,950,000	1,950,000	ถนนที่ก่อสร้างเป็นไปตาม มาตรฐานที่กำหนด	ประชาชนมีความสะดวก ในการสัญจรไป-มา	กองช่าง
8	โครงการก่อสร้างถนนลงหินคลุก สายทางนายนายประสิทธิ์ พื้นที่ตอนเค็ง ถึง นายนายสุวิทย์ พื้นที่ตอนเค็ง (หมู่ที่ 2)	เพื่อให้มีการคมนาคมขนส่ง ที่สะดวกปลอดภัย	กว้าง 3 เมตร ยาว 200 เมตร หนา 0.10 เมตร	53,100	53,100	-	-	-	ถนนที่ก่อสร้างเป็นไปตาม มาตรฐานที่กำหนด	ประชาชนมีความสะดวก ในการสัญจรไป-มา	กองช่าง
9	โครงการซ่อมสร้างทางระบายน้ำ คสล. สายทางบ้านนายสมุทร แก้วพวง (หมู่ที่ 2)	เพื่อสามารถระบายน้ำได้ สะดวกรวดเร็วและป้องกัน น้ำท่วมขัง	ท่อ 0.40x1.00 เมตร จำนวน 8 ท่อน	12,600	12,600	-	-	-	ระบายน้ำได้รับการซ่อมแซม และมีการระบายน้ำดีขึ้น	สามารถระบายน้ำได้ สะดวกแก้ไขปัญหาน้ำ ท่วมขัง	กองช่าง
10	โครงการก่อสร้างท่อลอดเหลี่ยม สายทางนางบุญหลาย อุทัยฉาย ถึง นายสุรพงษ์ พงษ์สระพัง (หมู่ที่ 2)	เพื่อกักเก็บน้ำไว้เพื่ออุปโภค บริโภค และการเกษตร	ท่อขนาด 2.1x1.8 ม. ยาว 3.5 เมตร 5 ช่อง	-	-	500,000	500,000	500,000	การกักเก็บน้ำเพื่ออุปโภค บริโภคและการเกษตร	ประชาชนมีน้ำไว้เพื่ออุปโภค บริโภค และการเกษตร	กองช่าง

1.1 แผนงานอุตสาหกรรมและการโยธา

ที่	โครงการ	วัตถุประสงค์	เป้าหมาย (ผลผลิตของโครงการ)	งบประมาณ					ตัวชี้วัด (KPI)	ผลที่คาดว่าจะได้รับ	หน่วยงาน รับผิดชอบหลัก
				2566	2567	2568	2569	2570			
				(บาท)	(บาท)	(บาท)	(บาท)	(บาท)			
11	โครงการซ่อมสร้าง ถนนคอนกรีตเสริมเหล็ก สายทางบ้านนางทิพวรรณ สังกาลคำ ถึง บ้านนายใหม่ ป้อมสุวรรณ (หมู่ที่ 2)	เพื่อให้มีการคมนาคมขนส่งที่สะดวกปลอดภัย	กว้าง 3 เมตร ยาว 50 เมตร หนา 0.15 เมตร	975,000	975,000	975,000	-	-	ถนนที่ก่อสร้างเป็นไปตามมาตรฐานที่กำหนด	ประชาชนมีความสะดวกในการสัญจรไป-มา	กองช่าง
12	โครงการซ่อมสร้างถนนคอนกรีตเสริมเหล็ก สายทางบ้านนายโชคชัย โชคบัณฑิต ถึงบ้านเรืองเวช อนันต์คำ -โรงสีชุมชน(หมู่ที่ 3)	เพื่อให้มีการคมนาคมขนส่งที่สะดวกปลอดภัย	กว้าง 5 เมตร ยาว 250 เมตร หนา 0.15 เมตร	812,500	812,500	812,500	-	-	ถนนที่ก่อสร้างเป็นไปตามมาตรฐานที่กำหนด	ประชาชนมีความสะดวกในการสัญจรไป-มา	กองช่าง
13	โครงการปรับปรุงระบบประปาผิวดินหมู่บ้าน (หมู่ที่ 3)	เพื่อให้ประชาชนมีน้ำใช้อุปโภคบริโภคอย่างเพียงพอ	จำนวน 1 แห่ง	-	-	100,000	100,000	100,000	ถนนที่ก่อสร้างเป็นไปตามมาตรฐานที่กำหนด	ประชาชนมีน้ำใช้อุปโภคบริโภคอย่างเพียงพอ	กองช่าง
14	โครงการขุดบ่อขยะพื้นที่สาธารณะประโยชน์ บ้านดอนมะเกลือ (หมู่ที่ 3)	เพื่อมีสถานที่กำจัดขยะอย่างเป็นระบบ	พื้นที่ 1 ไร่	-	-	200,000	200,000	200,000	จำนวนประชาชนในพื้นที่มีที่ทิ้งขยะเป็นระบบ	มีสถานที่กำจัดขยะเป็นระบบและป้องกันการแพร่ระบาดของเชื้อโรค	กองช่าง
15	โครงการก่อสร้างทางระบายน้ำ คสล. สายทางนายอภิชาติ ขุนชำนาญ ถึง นางลำ เหล่าภักดี (หมู่ที่ 4)	เพื่อสามารถระบายน้ำได้สะดวกรวดเร็วและป้องกันน้ำท่วมขัง	ระยะทาง 92 เมตร	350,000	350,000	350,000	-	-	จำนวนทางระบายน้ำเพิ่มขึ้นและมีการระบายน้ำดีขึ้น	สามารถระบายน้ำได้สะดวกแก้ไขปัญหา น้ำท่วมขัง	กองช่าง
16	โครงการก่อสร้างรางระบายน้ำ คสล. สายทางนางคำปุ่น หมู่เพชร ถึง นางสุमितตรา หมู่เพชร (หมู่ที่ 4)	เพื่อสามารถระบายน้ำได้สะดวกรวดเร็วและป้องกันน้ำท่วมขัง	ระยะทาง 55 เมตร	80,000	80,000	-	-	-	จำนวนทางระบายน้ำเพิ่มขึ้นและมีการระบายน้ำดีขึ้น	สามารถระบายน้ำได้สะดวกแก้ไขปัญหา น้ำท่วมขัง	กองช่าง

1.1 แผนงานอุตสาหกรรมและการโยธา

ที่	โครงการ	วัตถุประสงค์	เป้าหมาย (ผลผลิตของโครงการ)	งบประมาณ					ตัวชี้วัด (KPI)	ผลที่คาดว่าจะได้รับ	หน่วยงาน รับผิดชอบหลัก
				2566 (บาท)	2567 (บาท)	2568 (บาท)	2569 (บาท)	2570 (บาท)			
17	โครงการเสริมผิวทางแอสฟัลต์ติกคอนกรีต สายทางบ้านนายบุสดี ชำนาญ ถึง นานายนินท์ ชำนาญ (หมู่ที่ 5)	เพื่อให้มีการคมนาคมขนส่ง ที่สะดวกปลอดภัย	กว้าง 4 เมตร ยาว 550 เมตร หนา 0.04 เมตร	660,000	660,000	660,000	660,000	660,000	ถนนที่ก่อสร้างเป็นไปตาม มาตรฐานที่กำหนด	ประชาชนมีความสะดวก ในการสัญจรไป-มา	กองช่าง
18	โครงการก่อสร้างถนนลงหินคลุก สายทาง นานายประจวบ ชำนาญ ถึง ถนนแยก บ้านดอนเค็ง (หมู่ที่ 5)	เพื่อให้มีการคมนาคมขนส่ง ที่สะดวกปลอดภัย	กว้าง 3 เมตร ยาว 1,200 เมตร หนา 0.10 เมตร	318,600	318,600	318,600	318,600	318,600	ถนนที่ก่อสร้างเป็นไปตาม มาตรฐานที่กำหนด	ประชาชนมีความสะดวก ในการสัญจรไป-มา	กองช่าง
19	โครงการก่อสร้างถนนคอนกรีตเสริมเหล็ก สายทาง บ้านนายจันทน์ มูลคำ ถึง สระน้ำ สาธารณประโยชน์ (หมู่ที่ 5)	เพื่อให้มีการคมนาคมขนส่ง ที่สะดวกปลอดภัย	กว้าง 3 เมตร ยาว 105 เมตร หนา 0.15 เมตร	204,800	204,800	204,800	204,800	204,800	ถนนที่ก่อสร้างเป็นไปตาม มาตรฐานที่กำหนด	ประชาชนมีความสะดวก ในการสัญจรไป-มา	กองช่าง
20	โครงการปรับปรุงสนามกีฬาประจำหมู่บ้าน บริเวณสระน้ำสาธารณประโยชน์ (หมู่ที่ 5)	เพื่อใช้เป็นสถานที่ออกกำลังกาย และประกอบกิจกรรม	1 แห่ง	-	-	500,000	500,000	500,000	สถานที่ออกกำลังกายและ ประกอบกิจกรรมต่างๆดีขึ้น	ประชาชนมีสถานที่ออกกำลังกาย และประกอบกิจกรรม	กองช่าง
21	โครงการก่อสร้างท่อลอดเหลี่ยม สายทางนางติ คามตะลีลา (หมู่ที่ 5)	เพื่อกักเก็บน้ำไว้เพื่ออุปโภค บริโภค และการเกษตร	ปากท่อ 2.1x1.8 ม. ยาว 3.5 เมตร 5 ช่อง	-	-	500,000	500,000	500,000	ฝายน้ำลาดมีความแข็งแรง เพิ่มขึ้น	ประชาชนมีน้ำไว้เพื่ออุปโภค บริโภค และการเกษตร	กองช่าง
22	โครงการวางท่อระบายน้ำคอนกรีตเสริมเหล็ก สายทางบ้านนายเคน พลหนู ถึง ลำห้วยไม้ (หมู่ที่ 6)	เพื่อสามารถระบายน้ำได้ สะดวกรวดเร็วและป้องกัน น้ำท่วมขัง	ท่อ 0.80x1.00 ม. ระยะทาง 450 เมตร พร้อมบ่อพัก	1,020,600	1,020,600	1,020,600	1,020,600	1,020,600	ฝายน้ำลาดมีความแข็งแรง เพิ่มขึ้น	ประชาชนมีน้ำไว้เพื่ออุปโภค บริโภค และการเกษตร	กองช่าง

1.1 แผนงานอุตสาหกรรมและการโยธา

ที่	โครงการ	วัตถุประสงค์	เป้าหมาย (ผลผลิตของโครงการ)	งบประมาณ					ตัวชี้วัด (KPI)	ผลที่คาดว่าจะได้รับ	หน่วยงาน รับผิดชอบหลัก
				2566	2567	2568	2569	2570			
				(บาท)	(บาท)	(บาท)	(บาท)	(บาท)			
23	โครงการก่อสร้างถนนคอนกรีตเสริมเหล็กสายทาง นานายไสว สีดาเขียว ถึงสามแยกหนองพุ่ม(หมู่ที่ 6)	เพื่อให้มีการคมนาคมขนส่งที่สะดวกปลอดภัย	กว้าง 5 เมตร ยาว 840 เมตร หนา 0.15 เมตร	2,730,000	2,730,000	2,730,000	2,730,000	2,730,000	ถนนที่ก่อสร้างเป็นไปตามมาตรฐานที่กำหนด	ประชาชนมีความสะดวกในการสัญจรไป-มา	กองช่าง
24	โครงการก่อสร้างทางระบายน้ำคอนกรีตเสริมเหล็กสายทาง ศาลากลางบ้านดอนเค็ง ถึง บ้านนางสมหวัง ปัดเด (หมู่ที่ 6)	เพื่อสามารถระบายน้ำได้สะดวกรวดเร็วและป้องกันน้ำท่วมขัง	กว้าง 0.3 เมตร ยาว 112 เมตร ลึก 0.50 เมตร	212,800	212,800	212,800	212,800	212,800	จำนวนทางระบายน้ำเพิ่มขึ้นและมีการระบายน้ำดีขึ้น	สามารถระบายน้ำได้สะดวกแก้ไขปัญหา น้ำท่วมขัง	กองช่าง
25	โครงการก่อสร้างท่อลอดเหลี่ยมลำห้วยไม้สายทางนานายทองอินทร์ พื้นที่ดอนเค็ง (หมู่ที่ 6)	เพื่อกักเก็บน้ำไว้เพื่ออุปโภคบริโภค และการเกษตร	ปากท่อ 2.1x1.8 ม. ยาว 3.50 เมตร	500,000	500,000	500,000	500,000	500,000	ฝายน้ำลัดมีความแข็งแรงเพิ่มขึ้น	ประชาชนมีน้ำไว้เพื่ออุปโภคบริโภค และการเกษตร	กองช่าง
26	โครงการก่อสร้างทางระบายน้ำคอนกรีตเสริมเหล็กสายทางบ้านนางปู สดววงษ์ ถึงบ้านนายหลา คำมา (หมู่ที่ 6)	เพื่อสามารถระบายน้ำได้สะดวกรวดเร็วและป้องกันน้ำท่วมขัง	กว้าง 0.3 เมตร ยาว 120 เมตร ลึก 0.5 เมตร	228,000	228,000	228,000	-	-	จำนวนทางระบายน้ำเพิ่มขึ้นและมีการระบายน้ำดีขึ้น	สามารถระบายน้ำได้สะดวกแก้ไขปัญหา น้ำท่วมขัง	กองช่าง
27	โครงการก่อสร้างทางระบายน้ำคอนกรีตเสริมเหล็กสายทาง บ้านนายบุญเพ็ง แผงแก้ว ถึงบ้านนายไสว. กัญหาเขียว (หมู่ที่ 6)	เพื่อสามารถระบายน้ำได้สะดวกรวดเร็วและป้องกันน้ำท่วมขัง	กว้าง 0.3 เมตร ยาว 65 เมตร ลึก 0.50 เมตร	123,000	123,000	123,000	-	-	จำนวนทางระบายน้ำเพิ่มขึ้นและมีการระบายน้ำดีขึ้น	สามารถระบายน้ำได้สะดวกแก้ไขปัญหา น้ำท่วมขัง	กองช่าง
28	โครงการก่อสร้างทางระบายน้ำคอนกรีตเสริมเหล็กสายทางบ้านนางใหม่ เขียววรรณ ถึง บ้านนายนาถ เสมาเพชร (หมู่ที่ 6)	เพื่อสามารถระบายน้ำได้สะดวกรวดเร็วและป้องกันน้ำท่วมขัง	กว้าง 0.30 เมตร ยาว 104 เมตร ลึก 0.50 เมตร	-	-	197,600	197,600	197,600	จำนวนทางระบายน้ำเพิ่มขึ้นและมีการระบายน้ำดีขึ้น	สามารถระบายน้ำได้สะดวกแก้ไขปัญหา น้ำท่วมขัง	กองช่าง

1.1 แผนงานอุตสาหกรรมและการโยธา

ที่	โครงการ	วัตถุประสงค์	เป้าหมาย (ผลผลิตของโครงการ)	งบประมาณ					ตัวชี้วัด (KPI)	ผลที่คาดว่าจะได้รับ	หน่วยงาน รับผิดชอบหลัก
				2566	2567	2568	2569	2570			
				(บาท)	(บาท)	(บาท)	(บาท)	(บาท)			
29	โครงการก่อสร้างถนนคอนกรีตเสริมเหล็ก สายทางไร่นางสุวรรณี คมคาย ถึง ไร่นางขาว คางชัยภูมิ (หมู่ที่ 7)	เพื่อให้มีการคมนาคมขนส่ง ที่สะดวกปลอดภัย	กว้าง 5 เมตร ยาว 260 เมตร หนา 0.15 เมตร	845,000	845,000	845,000	845,000	845,000	ถนนที่ก่อสร้างเป็นไปตาม มาตรฐานที่กำหนด	ประชาชนมีความสะดวก ในการสัญจรไป-มา	กองช่าง
30	โครงการก่อสร้างถนนคอนกรีตเสริมเหล็ก สายทางไร่นางขาว คางชัยภูมิ ถึง นายนายประสิทธิ์ ชำนาญ (หมู่ที่ 7)	เพื่อให้มีการคมนาคมขนส่ง ที่สะดวกปลอดภัย	กว้าง 5 เมตร ยาว 890 เมตร หนา 0.15 เมตร	2,892,500	2,892,500	2,892,500	2,892,500	2,892,500	ถนนที่ก่อสร้างเป็นไปตาม มาตรฐานที่กำหนด	ประชาชนมีความสะดวก ในการสัญจรไป-มา	กองช่าง
31	โครงการก่อสร้างถนนคอนกรีตเสริมเหล็ก สายทาง นานายไส คลังใหญ่ ถึง ที่สาธารณะป่าช้า (หมู่ที่ 7)	เพื่อให้มีการคมนาคมขนส่ง ที่สะดวกปลอดภัย	กว้าง 4 เมตร ยาว 75 เมตร หนา 0.15 เมตร	195,000	195,000	195,000	-	-	ถนนที่ก่อสร้างเป็นไปตาม มาตรฐานที่กำหนด	ประชาชนมีความสะดวก ในการสัญจรไป-มา	กองช่าง
32	โครงการก่อสร้างถนนคอนกรีตเสริมเหล็ก สายทาง บ้านนายสุพรรณ โชคบัณฑิต ถึง นายนายสมควรวนาใส (หมู่ที่ 7)	เพื่อให้มีการคมนาคมขนส่ง ที่สะดวกปลอดภัย	กว้าง 4 เมตร ยาว 300 เมตร หนา 0.15 เมตร	780,000	780,000	780,000	-	-	ถนนที่ก่อสร้างเป็นไปตาม มาตรฐานที่กำหนด	ประชาชนมีความสะดวก ในการสัญจรไป-มา	กองช่าง
33	โครงการก่อสร้างถนนคอนกรีตเสริมเหล็ก สายทาง สามแยกหนองทุ่ม ถึง บ้านดอนเค็ง (หมู่ที่ 7)	เพื่อให้มีการคมนาคมขนส่ง ที่สะดวกปลอดภัย	กว้าง 5 เมตร ยาว 840 เมตร หนา 0.15 เมตร	2,730,000	2,730,000	2,730,000	2,730,000	2,730,000	ถนนที่ก่อสร้างเป็นไปตาม มาตรฐานที่กำหนด	ประชาชนมีความสะดวก ในการสัญจรไป-มา	กองช่าง
34	โครงการขุดลอกอ่างเก็บน้ำหนองทุ่ม (หมู่ที่ 7)	เพื่อกักเก็บน้ำไว้เพื่ออุปโภค บริโภค และการเกษตร	พื้นที่ 3 ไร่	500,000	500,000	500,000	500,000	500,000	อ่างเก็บน้ำมีปริมาณที่ สามารถกักเก็บน้ำเพิ่มขึ้น	ประชาชนมีน้ำไว้เพื่ออุปโภค บริโภค และการเกษตร	กองช่าง

1.1 แผนงานอุตสาหกรรมและการโยธา

ที่	โครงการ	วัตถุประสงค์	เป้าหมาย (ผลผลิตของโครงการ)	งบประมาณ					ตัวชี้วัด (KPI)	ผลที่คาดว่าจะได้รับ	หน่วยงาน รับผิดชอบหลัก
				2566	2567	2568	2569	2570			
				(บาท)	(บาท)	(บาท)	(บาท)	(บาท)			
35	โครงการขุดลอกอ่างเก็บน้ำโปร่งอีห้า (หมู่ที่ 7)	เพื่อกักเก็บน้ำไว้เพื่ออุปโภคบริโภค และการเกษตร	พื้นที่ 3 ไร่	500,000	500,000	500,000	500,000	500,000	อ่างเก็บน้ำมีปริมาณที่สามารถกักเก็บน้ำเพิ่มขึ้น	ประชาชนมีน้ำไว้เพื่ออุปโภคบริโภค และการเกษตร	กองช่าง
36	โครงการก่อสร้างถนนคอนกรีตเสริมเหล็กสายทางบ้านนายบุญเกิด โขกบัณฑิต ถึงบ้านนายอมร วนาใส (หมู่ที่ 7)	เพื่อให้มีการคมนาคมขนส่งที่สะดวกปลอดภัย	กว้าง 3 เมตร ยาว 340 เมตร หนา 0.15 เมตร	663,000	663,000	663,000	663,000	663,000	ถนนที่ก่อสร้างเป็นไปตามมาตรฐานที่กำหนด	ประชาชนมีความสะดวกในการสัญจรไป-มา	กองช่าง
37	โครงการก่อสร้างถนนแอสฟัลติกคอนกรีตสายทางบ้านนายหนูลม คางชัยภูมิ ถึงวัดโพธิ์ทอง (หมู่ที่ 7)	เพื่อให้มีการคมนาคมขนส่งที่สะดวกปลอดภัย	กว้าง 5 เมตร ยาว 440 เมตร หนา 0.04 เมตร	660,000	660,000	660,000	660,000	660,000	ถนนที่ก่อสร้างเป็นไปตามมาตรฐานที่กำหนด	ประชาชนมีความสะดวกในการสัญจรไป-มา	กองช่าง
38	โครงการก่อสร้างถนนคอนกรีตเสริมเหล็กสายทาง บ้านนายสมโภชน์ กองศรี ถึง ที่สาธารณะหนองเม็งน้อย (หมู่ที่ 8)	เพื่อให้มีการคมนาคมขนส่งที่สะดวกปลอดภัย	กว้าง 3.5 เมตร ยาว 130 เมตร หนา 0.15 เมตร	295,800	295,800	-	-	-	ถนนที่ก่อสร้างเป็นไปตามมาตรฐานที่กำหนด	ประชาชนมีความสะดวกในการสัญจรไป-มา	กองช่าง
39	โครงการก่อสร้างทางระบายน้ำ แบบธนาคารน้ำใต้ดิน สายทางบ้านนายสงวน เทียงธรรม ถึงบ้านนายเชย งามดี (หมู่ที่ 8)	เพื่อสามารถระบายน้ำได้สะดวกรวดเร็วและป้องกันน้ำท่วมขัง	กว้าง 0.30 เมตร ยาว 102 เมตร ลึก 0.50 เมตร	35,700	35,700	-	-	-	จำนวนทางระบายน้ำเพิ่มขึ้นและมีการระบายน้ำดีขึ้น	สามารถระบายน้ำได้สะดวกแก้ไขปัญหา น้ำท่วมขัง	กองช่าง
40	โครงการขุดลอกอ่างเก็บน้ำห้วยรากไโด (หมู่ที่ 8)	เพื่อกักเก็บน้ำไว้เพื่ออุปโภคบริโภค และการเกษตร	พื้นที่ 28 ไร่	4,704,000	4,704,000	4,704,000	4,704,000	4,704,000	การกักเก็บน้ำเพื่ออุปโภคบริโภคและการเกษตรเพิ่มขึ้น	ประชาชนมีน้ำไว้เพื่ออุปโภคบริโภค และการเกษตร	กองช่าง

1.1 แผนงานอุตสาหกรรมและการโยธา

ที่	โครงการ	วัตถุประสงค์	เป้าหมาย (ผลผลิตของโครงการ)	งบประมาณ					ตัวชี้วัด (KPI)	ผลที่คาดว่าจะได้รับ	หน่วยงาน รับผิดชอบหลัก
				2566	2567	2568	2569	2570			
				(บาท)	(บาท)	(บาท)	(บาท)	(บาท)			
41	โครงการขุดลอกลำห้วยไผ่ 2 สายทาง นานายเลียง โยธาวงศ์ ถึง นานายกุหลาบเถื่องสถุน (หมู่ที่ 8)	เพื่อกักเก็บน้ำไว้เพื่ออุปโภคบริโภค และการเกษตร	กว้าง 20 เมตร ยาว 900 เมตร ลึก 3 เมตร	1,110,000	1,110,000	1,110,000	1,110,000	1,110,000	การกักเก็บน้ำเพื่ออุปโภคบริโภคและการเกษตรเพิ่มขึ้น	ประชาชนมีน้ำไว้เพื่ออุปโภคบริโภค และการเกษตร	กองช่าง
42	โครงการก่อสร้างท่อลอดเหลี่ยมลำห้วยไผ่ 2 สายทางนานายจ้านง ชำนาญ ถึง นานางหนุบาน เชื้อชำนาญ (หมู่ที่ 8)	เพื่อกักเก็บน้ำไว้เพื่ออุปโภคบริโภค และการเกษตร	ท่อ 2.1 x 1.8 เมตร ยาว 3.5 เมตร	450,000	450,000	450,000	450,000	450,000	การกักเก็บน้ำเพื่ออุปโภคบริโภคและการเกษตรเพิ่มขึ้น	ประชาชนมีน้ำไว้เพื่ออุปโภคบริโภค และการเกษตร	กองช่าง
43	โครงการขุดบ่อทิ้งขยะบริเวณป่าช้าหนองเม็ก (หมู่ที่ 8)	เพื่อมีสถานที่กำจัดขยะอย่างเป็นระบบ	บริเวณพื้นที่ 2 ไร่	224,000	224,000	224,000	224,000	224,000	จำนวนประชาชนในพื้นที่ทิ้งขยะเป็นระบบ	มีสถานที่กำจัดขยะเป็นระบบ และป้องกันการแพร่ระบาดของเชื้อโรค	กองช่าง
44	โครงการก่อสร้างทางระบายน้ำ คสล. สายทาง บ้านนายนิคม ชาวไทย ถึง บ้านนางสมัย สามชาติ (หมู่ที่ 8)	เพื่อสามารถระบายน้ำได้ สะดวกรวดเร็วและป้องกันน้ำท่วมขัง	กว้าง 0.30 เมตร ยาว 90 เมตร ลึก 0.50 เมตร	161,500	161,500	161,500	-	-	จำนวนทางระบายน้ำเพิ่มขึ้นและมีการระบายน้ำดีขึ้น	สามารถระบายน้ำได้ สะดวกแก้ไขปัญหา น้ำท่วมขัง	กองช่าง
45	โครงการขุดลอกสระหนองเม็กน้อย (หมู่ที่ 8) (บริเวณป่าช้าบ้านหนองดินดำ)	เพื่อกักเก็บน้ำไว้เพื่ออุปโภคบริโภค และการเกษตร	พื้นที่ 3 ไร่	500,000	500,000	500,000	500,000	500,000	การกักเก็บน้ำเพื่ออุปโภคบริโภคและการเกษตรเพิ่มขึ้น	ประชาชนมีน้ำไว้เพื่ออุปโภคบริโภค และการเกษตร	กองช่าง
46	โครงการก่อสร้างทางระบายน้ำ คสล. สายทาง บ้านนางทองม้วน วิสาขะ ถึง บ้านนายโสภณ ฟองหุ้ง (หมู่ที่ 8)	เพื่อสามารถระบายน้ำได้ สะดวกรวดเร็วและป้องกันน้ำท่วมขัง	กว้าง 0.30 เมตร ยาว 80 เมตร ลึก 0.50 เมตร	142,500	142,500	142,500	-	-	จำนวนทางระบายน้ำเพิ่มขึ้นและมีการระบายน้ำดีขึ้น	สามารถระบายน้ำได้ สะดวกแก้ไขปัญหา น้ำท่วมขัง	กองช่าง

1.1 แผนงานอุตสาหกรรมและการโยธา

ที่	โครงการ	วัตถุประสงค์	เป้าหมาย (ผลผลิตของโครงการ)	งบประมาณ					ตัวชี้วัด (KPI)	ผลที่คาดว่าจะได้รับ	หน่วยงาน รับผิดชอบหลัก
				2566	2567	2568	2569	2570			
				(บาท)	(บาท)	(บาท)	(บาท)	(บาท)			
47	โครงการขุดเจาะบ่อบาดาลบริเวณสระน้ำ ประปาหมู่บ้าน (หมู่ที่ 8)	เพื่อมีน้ำไว้เพื่ออุปโภค บริโภค	จำนวน 1 แห่ง	-	-	-	250,000	250,000	บ่อบาดาลมีมาตรฐาน	ประชาชนมีน้ำไว้เพื่ออุปโภค บริโภค	กองช่าง
48	โครงการก่อสร้างระบบประปาหมู่บ้านพร้อม ซัมเมอร์ส บ้านหนองดินคำ (หมู่ที่ 8)	เพื่อมีน้ำไว้เพื่ออุปโภค บริโภค	1 แห่ง	-	-	-	500,000	500,000	ระบบประปามีมาตรฐาน	ประชาชนมีน้ำไว้เพื่ออุปโภค บริโภค	กองช่าง
49	โครงการก่อสร้างศาลาเอนกประสงค์บริเวณ ที่สาธารณะประโยชน์บ้านหนองดินคำ (หมู่ที่ 8)	เพื่อให้ประชาชนมีสถานที่ ใช้ประกอบกิจกรรมต่างๆ	จำนวน 1 หลัง	-	-	-	500,000	500,000	ศาลาเอนกประสงค์ที่ เป็นมาตรฐาน	มีสถานที่เอนกประสงค์ ในการประกอบกิจกรรม ต่างๆในหมู่บ้าน	กองช่าง
50	โครงการก่อสร้างรางระบายน้ำ คสล. สายทางบ้านนางสมร ชำนาญ ถึง ลำห้วยยาง (หมู่ที่ 9)	เพื่อสามารถระบายน้ำได้ สะดวกรวดเร็วและป้องกัน น้ำท่วมขัง	ท่อ 0.50 x 1 เมตร พร้อมบ่อพัก	454,000	454,000	454,000	454,000	454,000	จำนวนทางระบายน้ำ เพิ่มขึ้นและมีการ ระบายน้ำดีขึ้น	สามารถระบายน้ำได้ สะดวกแก้ไขปัญหา น้ำท่วมขัง	กองช่าง
51	โครงการก่อสร้างเตาเผาขยะชีวมวล สายทางบริเวณที่สาธารณะ (หมู่ที่ 9)	เพื่อมีสถานที่กำจัดขยะ อย่างเป็นระบบ	จำนวน 1 แห่ง	1,000,000	1,000,000	1,000,000	1,000,000	1,000,000	จำนวนประชาชนในพื้นที่มี ที่ทิ้งขยะเป็นระบบ	มีสถานที่กำจัดขยะเป็นระบบ และป้องกันการแพร่ระบาด ของเชื้อโรค	กองช่าง
52	โครงการก่อสร้างถนนลงหินคลุกสู่พื้นที่การ เกษตร ช่วง นานายประสงค์ เชียงสูง ถึง ไร่นางหนู โขกบัณฑิต (หมู่ที่ 9)	เพื่อให้มีการคมนาคมขนส่ง ที่สะดวกปลอดภัย	กว้าง 3 เมตร ยาว 500 เมตร หนา 0.10 เมตร	132,800	132,800	132,800	132,800	132,800	ถนนที่ก่อสร้างเป็นไปตาม มาตรฐานที่กำหนด	ประชาชนมีความสะดวก ในการสัญจรไป-มา	กองช่าง

1.1 แผนงานอุตสาหกรรมและการโยธา

ที่	โครงการ	วัตถุประสงค์	เป้าหมาย (ผลผลิตของโครงการ)	งบประมาณ					ตัวชี้วัด (KPI)	ผลที่คาดว่าจะ จะได้รับ	หน่วยงาน รับผิดชอบหลัก
				2566	2567	2568	2569	2570			
				(บาท)	(บาท)	(บาท)	(บาท)	(บาท)			
53	โครงการวางท่อประปา ชวงนายนายสมนึก พงษ์สระพัง ถึง สระน้ำสาธารณะประโยชน์(หมู่ที่ 9)	เพื่อให้มีน้ำอุปโภค - บริโภค และการเกษตร	ยาว 110 เมตร	100,000	100,000	100,000	100,000	100,000	ประชาชนได้รับประโยชน์ จากการวางท่อประปา	ประชาชนมีน้ำไว้เพื่ออุปโภค บริโภค และการเกษตร	กองช่าง
54	โครงการก่อสร้างทางระบายน้ำ คสล. พร้อมขยายผิวจราจร สายทางบ้านนางยันท บัญจรัด ถึง บ้านนางสุภาพร ชำนาญ (หมู่ที่ 9)	เพื่อสามารถระบายน้ำได้ สะดวกรวดเร็วและป้องกัน น้ำท่วมขัง	กว้าง 0.30 เมตร ยาว 130 เมตร ลึก 0.50 เมตร	237,500	237,500	237,500	237,500	237,500	จำนวนทางระบายน้ำ เพิ่มขึ้นและมีการ ระบายน้ำดีขึ้น	สามารถระบายน้ำได้ สะดวกแก้ไขปัญหา น้ำท่วมขัง	กองช่าง
55	โครงการก่อสร้างทางระบายน้ำ คสล. พร้อมขยายผิวจราจรสายทางบ้านนายประดิษฐ์ เหล่ารัมย์ ถึงบ้านนางทองถ้วน แสนคำ (หมู่ที่ 9)	เพื่อสามารถระบายน้ำได้ สะดวกรวดเร็วและป้องกัน น้ำท่วมขัง	กว้าง 0.30 เมตร ยาว 111 เมตร ลึก 0.50 เมตร	210,900	210,900	210,900	210,900	210,900	จำนวนทางระบายน้ำ เพิ่มขึ้นและมีการ ระบายน้ำดีขึ้น	สามารถระบายน้ำได้ สะดวกแก้ไขปัญหา น้ำท่วมขัง	กองช่าง
56	โครงการก่อสร้างทางระบายน้ำ คสล. พร้อมขยายผิวจราจรสายทางบ้านนางจันทร์ พันคอนเค็ง ถึง สระน้ำหนองคู (หมู่ที่ 9)	เพื่อสามารถระบายน้ำได้ สะดวกรวดเร็วและป้องกัน น้ำท่วมขัง	กว้าง 0.30 เมตร ยาว 80 เมตร ลึก 0.50 เมตร	154,600	154,600	154,600	154,600	-	จำนวนทางระบายน้ำ เพิ่มขึ้นและมีการ ระบายน้ำดีขึ้น	สามารถระบายน้ำได้ สะดวกแก้ไขปัญหา น้ำท่วมขัง	กองช่าง
57	โครงการก่อสร้างถนนลงหินคลุกลูพื้นที่การ เกษตร สายทาง นานางจันทร์ ชำนาญ ถึง นานางสมหมาย ชำนาญ (หมู่ที่ 9)	เพื่อให้มีการคมนาคม ขนส่ง ที่สะดวกปลอดภัย	กว้าง 3 เมตร ยาว 2,250 เมตร หนา 0.10 เมตร	598,000	598,000	598,000	598,000	598,000	ถนนที่ก่อสร้างเป็นไปตาม มาตรฐานที่กำหนด	ประชาชนมีความสะดวก ในการสัญจรไป-มา	กองช่าง
58	โครงการเสริมผิวทางแอสฟัลท์ติกคอนกรีต สายทางบ้านนางต๋ม เร็งนิสัย ถึง บ้านนางสมสา โขคบัณฑิต (หมู่ที่ 9)	เพื่อให้มีการคมนาคม ขนส่ง ที่สะดวกปลอดภัย	กว้าง 5 เมตร ยาว 80 เมตร หนา 0.04 เมตร	120,000	120,000	120,000	120,000	-	ถนนที่ก่อสร้างเป็นไปตาม มาตรฐานที่กำหนด	ประชาชนมีความสะดวก ในการสัญจรไป-มา	กองช่าง

1.1 แผนงานอุตสาหกรรมและการโยธา

ที่	โครงการ	วัตถุประสงค์	เป้าหมาย (ผลผลิตของโครงการ)	งบประมาณ					ตัวชี้วัด (KPI)	แบบ ผ.02 ผลที่คาดว่าจะได้รับ	หน่วยงาน รับผิดชอบหลัก
				2566	2567	2568	2569	2570			
				(บาท)	(บาท)	(บาท)	(บาท)	(บาท)			
59	โครงการก่อสร้างถนนลงหินคลุกเรียบคูคลอง ลำห้วยยางพร้อมวางท่อระบายน้ำ ช่วง สายทางนายเจ้ย พลชำนาญ ถึง นางางบัวไข อุปลัมภ์ (หมู่ที่ 9)	เพื่อให้มีการคมนาคมขนส่ง ที่สะดวกปลอดภัย	กว้าง 2.5 เมตร ยาว 270 เมตร หนา 0.10 เมตร	59,700	59,700	59,700	59,700	-	ถนนที่ก่อสร้างเป็นไปตาม มาตรฐานที่กำหนด	ประชาชนมีความสะดวก ในการสัญจรไป-มา	กองช่าง
60	โครงการก่อสร้างถนนแอสฟัลต์ติกคอนกรีต สายทางบ้านนายสากล ชำนาญพล ถึง บ้านนางพวง ชำนาญ (หมู่ที่ 9)	เพื่อให้มีการคมนาคมขนส่ง ที่สะดวกปลอดภัย	กว้าง 5 เมตร ยาว 310 เมตร หนา 0.04 เมตร	465,000	465,000	465,000	465,000	465,000	ถนนที่ก่อสร้างเป็นไปตาม มาตรฐานที่กำหนด	ประชาชนมีความสะดวก ในการสัญจรไป-มา	กองช่าง
61	นางางบัวไข อุปลัมภ์ (หมู่ที่ 9) สายทางบ้านนางจรณี ชำนาญ ถึง ไร่นางสุภารัตน์ เห่งำบุญมา (หมู่ที่ 9)	เพื่อให้มีการคมนาคมขนส่ง ที่สะดวกปลอดภัย	กว้าง 4 เมตร ยาว 365 เมตร หนา 0.04 เมตร	438,000	438,000	438,000	438,000	438,000	ถนนที่ก่อสร้างเป็นไปตาม มาตรฐานที่กำหนด	ประชาชนมีความสะดวก ในการสัญจรไป-มา	กองช่าง
62	โครงการก่อสร้างถนนคอนกรีตเสริมเหล็ก สายทางถนนทางหลวง 2389 ถึง บ้านนางสนัน ตาลาน (หมู่ที่ 9)	เพื่อให้มีการคมนาคมขนส่ง ที่สะดวกปลอดภัย	กว้าง 3 เมตร ยาว 30 เมตร หนา 0.15 เมตร	-	-	585,000	585,000	585,000	ถนนที่ก่อสร้างเป็นไปตาม มาตรฐานที่กำหนด	ประชาชนมีความสะดวก ในการสัญจรไป-มา	กองช่าง
63	โครงการก่อสร้างถนนลงหินคลุกสู่พื้นที่การ เกษตร สายทางถนนสายทางบ้านหนองเรือ ถึง ไร่นางประนอม โขบัณจิต (หมู่ที่ 9)	เพื่อให้มีการคมนาคมขนส่ง ที่สะดวกปลอดภัย	กว้าง 3 เมตร ยาว 400 เมตร หนา 0.10 เมตร	-	-	131,200	131,200	131,200	ถนนที่ก่อสร้างเป็นไปตาม มาตรฐานที่กำหนด	ประชาชนมีความสะดวก ในการสัญจรไป-มา	กองช่าง

1.1 แผนงานอุตสาหกรรมและการโยธา

ที่	โครงการ	วัตถุประสงค์	เป้าหมาย (ผลผลิตของโครงการ)	งบประมาณ					ตัวชี้วัด (KPI)	ผลที่คาดว่าจะ จะได้รับ	หน่วยงาน รับผิดชอบหลัก
				2566	2567	2568	2569	2570			
				(บาท)	(บาท)	(บาท)	(บาท)	(บาท)			
64	โครงการก่อสร้างรางระบายน้ำพร้อมบ่อพัก ช่างบ้านนางวิชัย บุคสีอง ถึง ดอนปู่ตา (หมู่ที่ 10)	เพื่อสามารถระบายน้ำได้ สะดวกรวดเร็วและป้องกันน้ำท่วมขัง	ยาว 170 เมตร พร้อมบ่อพัก	410,000	410,000	410,000	410,000	410,000	จำนวนทางระบายน้ำเพิ่มขึ้นและมีการระบายน้ำดีขึ้น	สามารถระบายน้ำได้ สะดวกแก้ไขปัญหาน้ำท่วมขัง	กองช่าง
65	โครงการก่อสร้างระบบประปาหมู่บ้าน แบบผิวดินขนาดใหญ่ (หมู่ที่ 10)	เพื่อให้มีน้ำอุปโภค - บริโภค	จำนวน 1 แห่ง	3,950,000	3,950,000	3,950,000	3,950,000	3,950,000	ระบบประปามีมาตรฐาน	ประชาชนมีน้ำไว้เพื่ออุปโภคบริโภค	กองช่าง
66	โครงการวางท่อระบาย คลส.น้ำพร้อมบ่อพัก สายทาง บ้านนายเด่น โสภาเพชร ถึง บ้านนายวีระ โชคบัณฑิต (หมู่ที่ 10)	เพื่อสามารถระบายน้ำได้ สะดวกรวดเร็วและป้องกันน้ำท่วมขัง	ท่อ 0.60x1.00 เมตร พร้อมบ่อพัก	653,400	653,400	653,400	653,400	653,400	จำนวนทางระบายน้ำเพิ่มขึ้นและมีการระบายน้ำดีขึ้น	สามารถระบายน้ำได้ สะดวกแก้ไขปัญหาน้ำท่วมขัง	กองช่าง
67	โครงการก่อสร้างถนนลงหินคลุกพร้อมยกระดับ สายทางบ้านนายจารึก คางชัยภูมิ ถึง อ่างเก็บน้ำหนองหิน (หมู่ที่ 10)	เพื่อให้มีการคมนาคมขนส่งที่สะดวกปลอดภัย	กว้าง 5 เมตร ยาว 2,100 เมตร หนา 0.10 เมตร	930,000	930,000	930,000	930,000	930,000	ถนนที่ก่อสร้างเป็นไปตามมาตรฐานที่กำหนด	ประชาชนมีความสะดวกในการสัญจรไป-มา	กองช่าง
68	โครงการซ่อมสร้างทางระบายน้ำคอนกรีตเสริมเหล็ก ภายในหมู่บ้านทรัพย์เจริญ (หมู่ที่ 10)	เพื่อสามารถระบายน้ำได้ สะดวกรวดเร็วและป้องกันน้ำท่วมขัง	ยาว 2,000 เมตร	500,000	500,000	500,000	500,000	500,000	จำนวนทางระบายน้ำเพิ่มขึ้นและมีการระบายน้ำดีขึ้น	สามารถระบายน้ำได้ สะดวกแก้ไขปัญหาน้ำท่วมขัง	กองช่าง
69	โครงการก่อสร้างถนนแอสฟัลท์ติกคอนกรีต สายทางบ้านนายเด่น โสภาเพชร ถึง บ้านนายวีระ โชคบัณฑิต (หมู่ที่ 10)	เพื่อให้มีการคมนาคมขนส่งที่สะดวกปลอดภัย	กว้าง 5 เมตร ยาว 260 เมตร หนา 0.04 เมตร	390,000	390,000	390,000	390,000	390,000	ถนนที่ก่อสร้างเป็นไปตามมาตรฐานที่กำหนด	ประชาชนมีความสะดวกในการสัญจรไป-มา	กองช่าง

1.1 แผนงานอุตสาหกรรมและการโยธา

ที่	โครงการ	วัตถุประสงค์	เป้าหมาย (ผลผลิตของโครงการ)	งบประมาณ					ตัวชี้วัด (KPI)	ผลที่คาดว่าจะได้รับ	หน่วยงาน รับผิดชอบหลัก
				2566	2567	2568	2569	2570			
				(บาท)	(บาท)	(บาท)	(บาท)	(บาท)			
70	โครงการก่อสร้างโดมเอนกประสงค์บริเวณลานคสล. อบต.หนองคู	เพื่อมีสถานที่จัดกิจกรรมต่าง ๆ แสดงออกพร้อมกัน	1 แห่ง	2,000,000	2,000,000	2,000,000	2,000,000	2,000,000	ร้อยละจำนวนของประชาชนในพื้นที่ได้รับประโยชน์	ประชาชนมีสถานที่ประกอบกิจกรรมต่างๆพร้อมกัน	กองช่าง
71	โครงการปรับปรุง/ต่อเติมอาคารศูนย์ประสานงานป้องกันฯพร้อมห้องน้ำ	เพื่อมีความพร้อมสำหรับบริการประชาชน	1 แห่ง	500,000	500,000	500,000	500,000	500,000	ร้อยละของศูนย์ประสานงานมีความพร้อมมากขึ้น	มีความพร้อมสำหรับการบริการประชาชนเพิ่มขึ้น	กองช่าง
72	โครงการปรับปรุง/ต่อเติมอาคารป้องกันบรรเทาสาธารณภัย อบต.หนองคู	เพื่อมีความพร้อมสำหรับบริการประชาชน	1 แห่ง	500,000	500,000	500,000	500,000	500,000	ร้อยละของอาคารป้องกันฯมีความพร้อมมากขึ้น	มีความพร้อมสำหรับการบริการประชาชนเพิ่มขึ้น	กองช่าง
73	โครงการก่อสร้างห้องน้ำสำหรับบริการผู้พิการ,ประชาชนทั่วไป	เพื่ออำนวยความสะดวกให้ผู้พิการ,ประชาชนที่มาติดต่อราชการ	1 โครงการพื้นที่ อบต.หนองคู	200,000	200,000	200,000	200,000	200,000	ร้อยละของจำนวนผู้พิการได้ใช้ประโยชน์	ผู้พิการ,ประชาชนที่มาติดต่อราชการมีความสะดวกมากขึ้น	กองช่าง
74	โครงการปรับปรุง/ต่อเติมอาคารที่ทำการ อบต. หนองคู	เพื่อให้มีความพร้อมสำหรับบริหารจัดการองค์กรที่เติบโตขึ้น	จำนวนกว้าง 12.50 ม. ยาว 24.50 ม.	1,500,000	1,500,000	1,500,000	1,500,000	1,500,000	ร้อยละของจำนวน জনท.และประชาชนได้รับประโยชน์	มีความพร้อมสำหรับบริหารจัดการองค์กรที่เติบโตขึ้น	กองช่าง
75	โครงการก่อสร้างเสาธงชาติประจำ สำนักงาน อบต.หนองคู	เพื่อให้มีการแสดงความเป็นชาติและประกอบกิจกรรมต่าง ๆ หน้าเสาธง	1 แห่ง	200,000	200,000	200,000	200,000	200,000	ร้อยละของบุคลากรในองค์กรได้แสดงถึงความเคารพธงและประ	มีสถานที่ไว้แสดงความเป็นชาติและประกอบกิจกรรมต่างๆ	กองช่าง
76	โครงการก่อสร้างทางลาดขั้น ,ที่จอดรถสำหรับคนพิการ	เพื่ออำนวยความสะดวกให้ผู้พิการติดต่อราชการ	1 โครงการ หน้า สนง.อบต.	100,000	100,000	100,000	100,000	100,000	ร้อยละของจำนวนผู้พิการมีสถานที่จอดรถในราชการ	ผู้พิการที่มาติดต่อราชการมีความสะดวกมากขึ้น	กองช่าง

1.1 แผนงานอุตสาหกรรมและการโยธา

แบบ ผ.02

ที่	โครงการ	วัตถุประสงค์	เป้าหมาย (ผลผลิตของโครงการ)	งบประมาณ					ตัวชี้วัด (KPI)	ผลที่คาดว่าจะ จะได้รับ	หน่วยงาน รับผิดชอบหลัก
				2566 (บาท)	2567 (บาท)	2568 (บาท)	2569 (บาท)	2570 (บาท)			
77	โครงการปรับปรุง/ต่อเติมห้องประชุม องค์การบริหารส่วนตำบล	เพื่อให้มีความพร้อมสำหรับกา บริหารจัดการองค์กรที่เติบโต	กว้าง 8 ม. ยาว 18 ม. สูง 3 ม.	800,000	800,000	800,000	800,000	800,000	ร้อยละของห้องประชุมมี สภาพพร้อมสำหรับใช้บริหาร	มีความพร้อมสำหรับการบริหาร จัดการองค์กรที่เติบโตขึ้น	กองช่าง
78	โครงการก่อสร้างอาคารสำนักงานกองช่าง	เพื่อให้มีความพร้อมในการ ปฏิบัติหน้าที่และบริการประชาชน	จำนวน 1 แห่ง	500,000	500,000	500,000	500,000	500,000	อาคาร สนง.กองช่าง มีมาตรฐานมากขึ้น	มีสถานที่สำหรับบริการประ ชาชนและการปฏิบัติหน้าที่	กองช่าง
รวม	...78...โครงการ	-	-	48,756,700	48,756,700	51,018,100	48,500,600	56,239,300	-	-	-

รายละเอียดโครงการพัฒนา
แผนพัฒนาท้องถิ่น (พ.ศ.2566-2570)
สำหรับ องค์กรปกครองส่วนท้องถิ่นดำเนินการ
องค์การบริหารส่วนตำบลหนองคู

- ก. ยุทธศาสตร์จังหวัดที่ 1 การสร้างความเข้มแข็งทางเศรษฐกิจฐานรากและแข่งขันได้อย่างยั่งยืน
ข. ยุทธศาสตร์การพัฒนาขององค์กรปกครองส่วนท้องถิ่นในเขตจังหวัดที่ 6 พัฒนาโครงสร้างพื้นฐานเพื่อรองรับการเป็นศูนย์กลางทางการตลาดและการเชื่อมโยงสู่ประเทศในประชาคมอาเซียน
1. ยุทธศาสตร์ การพัฒนาด้านโครงสร้างพื้นฐาน

1.2 แผนงานเคหะและชุมชน

ที่	โครงการ	วัตถุประสงค์	เป้าหมาย (ผลผลิตของโครงการ)	งบประมาณ					ตัวชี้วัด (KPI)	ผลที่คาดว่าจะได้รับ	หน่วยงาน รับผิดชอบหลัก
				2566 (บาท)	2567 (บาท)	2568 (บาท)	2569 (บาท)	2570 (บาท)			
1	โครงการติดตั้งระบบแผงโซลาร์เซลล์บริเวณ สระน้ำดอนปู่ตา.(หมู่ที่ 1)	ประชาชนมีความปลอดภัยในชีวิตและทรัพย์สิน	ระยะทาง 180 เมตร	100,000	100,000	100,000	100,000	100,000	ร้อยละของประชาชนมีความปลอดภัยเพิ่มขึ้น	ประชาชนมีความปลอดภัยและทรัพย์สิน	กองช่าง
2	โครงการขยายเขตไฟฟ้าสาธารณะส่องสว่างจุดที่ 1 บ้านนางวิระ ทองหล่อจุดที่ 2 ทางออกไปบ้านเพชร (หมู่ที่ 1)	ประชาชนมีความปลอดภัยในชีวิตและทรัพย์สิน	จำนวน 2 จุด	50,000	50,000	50,000	50,000	50,000	ร้อยละของประชาชนมีความปลอดภัยเพิ่มขึ้น	ประชาชนมีความปลอดภัยและทรัพย์สิน	กองช่าง
3	โครงการขยายเขตไฟฟ้าแรงต่ำเพื่อการเกษตรช่วงบ้านนายวัฒนาศิลป์ อมันเต่า ถึง นายชัยรัตน์ พาโนนเขวา (หมู่ที่ 1)	ประชาชนมีความปลอดภัยในชีวิตและทรัพย์สิน	ระยะทาง 430 เมตร	430,000	430,000	430,000	430,000	430,000	ร้อยละของประชาชนมีความปลอดภัยเพิ่มขึ้น	ประชาชนมีความปลอดภัยและทรัพย์สิน	กองช่าง
4	โครงการขยายเขตไฟฟ้าแรงต่ำภายในหมู่บ้านช่วงบ้านนางดวงใจ ชำนิงาน ถึง บ้านนางถาวร ชำนาญ (หมู่ที่ 1)	ประชาชนมีความปลอดภัยในชีวิตและทรัพย์สิน	ระยะทาง 170 เมตร	170,000	170,000	170,000	170,000	170,000	ร้อยละของประชาชนมีความปลอดภัยเพิ่มขึ้น	ประชาชนมีความปลอดภัยและทรัพย์สิน	กองช่าง

1.2 แผนงานเคหะและชุมชน

ที่	โครงการ	วัตถุประสงค์	เป้าหมาย (ผลผลิตของโครงการ)	งบประมาณ					ตัวชี้วัด (KPI)	แบบ ผ.02* ผลที่คาดว่าจะได้รับ	หน่วยงาน รับผิดชอบหลัก
				2566	2567	2568	2569	2570			
				(บาท)	(บาท)	(บาท)	(บาท)	(บาท)			
5	โครงการขยายไฟฟ้าสู่พื้นที่การเกษตร ช่วงที่ 1 บ้านหนองเรือ ถึง บ้านหินลาด ช่วงที่ 2 ถนน คสล. ลำห้วยขุมปูน (หมู่ที่ 2)	ประชาชนมีความปลอดภัย ในชีวิตและทรัพย์สิน	ระยะทาง 1,300 เมตร	1,300,000	1,300,000	1,300,000	1,300,000	1,300,000	ร้อยละของประชาชนมี ความปลอดภัยเพิ่มขึ้น	ประชาชนมีความปลอดภัย และทรัพย์สิน	กองช่าง
6	โครงการขยายเขตไฟฟ้าสาธารณะสองสว่าง จุดที่ 1 บ้านนายอ้าน ประทุมเทียม จุดที่ 2 บ้านนางดาวรรณ รัตนสี จุดที่ 3 วัดป่าบ้านหนองเรือ จุดที่ 4 หน้าโรงเรียนบ้านหนองเรือ จุดที่ 5 หน้าวัดชัยสว่าง จุดที่ 6 ศาลาเอนกประสงค์บ้านหนองเรือ (หมู่ที่ 2)	ประชาชนมีความปลอดภัย ในชีวิตและทรัพย์สิน	จำนวน 6 จุด	150,000	150,000	150,000	150,000	150,000	ร้อยละของประชาชนมี ความปลอดภัยเพิ่มขึ้น	ประชาชนมีความปลอดภัย และทรัพย์สิน	กองช่าง
7	โครงการขยายเขตไฟฟ้าสู่พื้นที่การเกษตร ช่วงตาซังไร่อ้อยนายสุรียนต์ พงษ์สระพัง ถึง นางางวิไลลักษณ์ ประยูรเพชร (หมู่ที่ 3)	ประชาชนมีความปลอดภัย ในชีวิตและทรัพย์สิน	ระยะทาง 650 เมตร	650,000	650,000	650,000	650,000	650,000	ร้อยละของประชาชนมี ความปลอดภัยเพิ่มขึ้น	ประชาชนมีความปลอดภัย และทรัพย์สิน	กองช่าง
8	โครงการขยายเขตไฟฟ้าสู่พื้นที่การเกษตร ช่วงประปาหมู่บ้าน ถึง ตาซังไร่อ้อย นายสุรียนต์ พงษ์สระพัง (หมู่ที่ 3)	ประชาชนมีความปลอดภัย ในชีวิตและทรัพย์สิน	ระยะทาง 800 เมตร	800,000	800,000	800,000	800,000	800,000	ร้อยละของประชาชนมี ความปลอดภัยเพิ่มขึ้น	ประชาชนมีความปลอดภัย และทรัพย์สิน	กองช่าง

1.2 แผนงานเคหะและชุมชน

ที่	โครงการ	วัตถุประสงค์	เป้าหมาย (ผลผลิตของโครงการ)	งบประมาณ					ตัวชี้วัด (KPI)	ผลที่คาดว่าจะได้รับ	หน่วยงาน รับผิดชอบหลัก
				2566 (บาท)	2567 (บาท)	2568 (บาท)	2569 (บาท)	2570 (บาท)			
9	โครงการขยายเขตไฟฟ้าสู่พื้นที่การเกษตร ช่วงบ้านดอนเค็ง ถึงหนองดินคำ และหนอง หญ้าม้า (หมู่ที่ 6)	ประชาชนมีความปลอดภัย ในชีวิตและทรัพย์สิน	ระยะทาง 5 กม.	5,000,000	5,000,000	5,000,000	5,000,000	5,000,000	ร้อยละของประชาชนมี ความปลอดภัยเพิ่มขึ้น	ประชาชนมีความปลอดภัย และทรัพย์สิน	กองช่าง
10	โครงการขยายเขตไฟฟ้าสู่พื้นที่การเกษตร ช่วงสามแยกเมรุ บ้านดอนเค็ง ถึง นานาย บุญจันทร์ โขกบัณฑิต (หมู่ที่ 6)	ประชาชนมีความปลอดภัย ในชีวิตและทรัพย์สิน	ระยะทาง 950 เมตร	950,000	950,000	950,000	950,000	950,000	ร้อยละของประชาชนมี ความปลอดภัยเพิ่มขึ้น	ประชาชนมีความปลอดภัย และทรัพย์สิน	กองช่าง
11	โครงการขยายเขตไฟฟ้าสู่พื้นที่การเกษตร ช่วงบ้านนางสุพรรณ คำนาค ถึง นานาง สมบัติ ทองรักษ์ (หมู่ที่ 6)	ประชาชนมีความปลอดภัย ในชีวิตและทรัพย์สิน	ระยะทาง 200 เมตร	200,000	200,000	200,000	200,000	200,000	ร้อยละของประชาชนมี ความปลอดภัยเพิ่มขึ้น	ประชาชนมีความปลอดภัย และทรัพย์สิน	กองช่าง
12	โครงการขยายเขตไฟฟ้าสู่พื้นที่การเกษตร ช่วงบ้านนายสามารด คลังใหญ่ ถึง อ่างเก็บน้ำหนองทุ่ม (หมู่ที่ 7)	ประชาชนมีความปลอดภัย ในชีวิตและทรัพย์สิน	ระยะทาง 1,000 เมตร	1,000,000	1,000,000	1,000,000	1,000,000	1,000,000	ร้อยละของประชาชนมี ความปลอดภัยเพิ่มขึ้น	ประชาชนมีความปลอดภัย และทรัพย์สิน	กองช่าง
13	โครงการขยายเขตไฟฟ้าสู่พื้นที่การเกษตร ช่วงบ้านนายจ้อย จุลเต่า ถึง นานายลิขิต ชำนาญ (หมู่ที่ 7)	ประชาชนมีความปลอดภัย ในชีวิตและทรัพย์สิน	ระยะทาง 1,233 เมตร	1,233,000	1,233,000	1,233,000	1,233,000	1,233,000	ร้อยละของประชาชนมี ความปลอดภัยเพิ่มขึ้น	ประชาชนมีความปลอดภัย และทรัพย์สิน	กองช่าง
14	โครงการขยายเขตไฟฟ้าสู่พื้นที่การเกษตร ช่วงบ้านหนองหญ้าปล้อง ถึง นานายประสิทธิ์ ชำนาญ (หมู่ที่ 7)	ประชาชนมีความปลอดภัย ในชีวิตและทรัพย์สิน	ระยะทาง 500 เมตร	500,000	500,000	500,000	500,000	500,000	ร้อยละของประชาชนมี ความปลอดภัยเพิ่มขึ้น	ประชาชนมีความปลอดภัย และทรัพย์สิน	กองช่าง

แบบ ผ.02

ที่	โครงการ	วัตถุประสงค์	เป้าหมาย (ผลผลิตของโครงการ)	งบประมาณ					ตัวชี้วัด (KPI)	ผลที่คาดว่าจะได้รับ	หน่วยงาน รับผิดชอบหลัก
				2566 (บาท)	2567 (บาท)	2568 (บาท)	2569 (บาท)	2570 (บาท)			
15	โครงการขยายเขตไฟฟ้าแรงต่ำ ช่วง บ้านนายสุพรรณ โขบัณฑิต ถึง ที่สาธารณะประโยชน์ ป่าช้า (หมู่ที่ 7)	ประชาชนมีความปลอดภัย ในชีวิตและทรัพย์สิน	ระยะทาง 75 เมตร	75,000	75,000	75,000	75,000	75,000	ร้อยละของประชาชนมี ความปลอดภัยเพิ่มขึ้น	ประชาชนมีความปลอดภัย และทรัพย์สิน	กองช่าง
16	โครงการขยายเขตไฟฟ้าแรงต่ำ ช่วง บ้านนายจ้อย จุลาค่า ถึง ศาลาเอนกประสงค์ (หมู่ที่ 7)	ประชาชนมีความปลอดภัย ในชีวิตและทรัพย์สิน	ระยะทาง 240 เมตร	240,000	240,000	240,000	240,000	240,000	ร้อยละของประชาชนมี ความปลอดภัยเพิ่มขึ้น	ประชาชนมีความปลอดภัย และทรัพย์สิน	กองช่าง
17	โครงการขยายเขตไฟฟ้าแรงต่ำ ช่วง บ้านนางสาววิธญา โขบัณฑิต ถึง นายนายสมควร วนาใส (หมู่ที่ 7)	ประชาชนมีความปลอดภัย ในชีวิตและทรัพย์สิน	ระยะทาง 400 เมตร	400,000	400,000	400,000	400,000	400,000	ร้อยละของประชาชนมี ความปลอดภัยเพิ่มขึ้น	ประชาชนมีความปลอดภัย และทรัพย์สิน	กองช่าง
18	โครงการขยายไฟฟ้าสู่พื้นที่การเกษตร ช่วงบ้านหนองดินคำ ถึง บ้านคอนเค็ง (หมู่ที่ 8)	ประชาชนมีความปลอดภัย ในชีวิตและทรัพย์สิน	ระยะทาง 4,000 เมตร	2,000,000	2,000,000	2,000,000	2,000,000	2,000,000	ร้อยละของประชาชนมี ความปลอดภัยเพิ่มขึ้น	ประชาชนมีความปลอดภัย และทรัพย์สิน	กองช่าง
19	โครงการขยายไฟฟ้าสู่พื้นที่การเกษตร ช่วงนายนายสมโภชน์ กองศรี ถึง ไร่นายฉลอง ชำนาญ (หมู่ที่ 8)	ประชาชนมีความปลอดภัย ในชีวิตและทรัพย์สิน	ระยะทาง 1400 เมตร	1,400,000	1,400,000	1,400,000	1,400,000	1,400,000	ร้อยละของประชาชนมี ความปลอดภัยเพิ่มขึ้น	ประชาชนมีความปลอดภัย และทรัพย์สิน	กองช่าง
20	โครงการขยายไฟฟ้าสู่พื้นที่การเกษตร ช่วงหนองดินคำ ถึง หนองหญ้าปล้อง (หมู่ที่ 8)	ประชาชนมีความปลอดภัย ในชีวิตและทรัพย์สิน	ระยะทาง 1,500 เมตร	1,500,000	1,500,000	1,500,000	1,500,000	1,500,000	ร้อยละของประชาชนมี ความปลอดภัยเพิ่มขึ้น	ประชาชนมีความปลอดภัย และทรัพย์สิน	กองช่าง

1.2 แผนงานเคหะและชุมชน

แบบ ผ.02

ที่	โครงการ	วัตถุประสงค์	เป้าหมาย (ผลผลิตของโครงการ)	งบประมาณ					ตัวชี้วัด (KPI)	ผลที่คาดว่าจะได้รับ	หน่วยงาน รับผิดชอบหลัก
				2566 (บาท)	2567 (บาท)	2568 (บาท)	2569 (บาท)	2570 (บาท)			
21	โครงการขยายไฟฟ้าสู่พื้นที่การเกษตร ช่วงบ้านนายเขย งามดี ถึง โคกไม้ล้ม (หมู่ที่ 8)	ประชาชนมีความปลอดภัย ในชีวิตและทรัพย์สิน	ระยะทาง 840 เมตร	840,000	840,000	840,000	840,000	840,000	ร้อยละของประชาชนมี ความปลอดภัยเพิ่มขึ้น	ประชาชนมีความปลอดภัย และทรัพย์สิน	กองช่าง
22	โครงการขยายไฟฟ้าสู่พื้นที่การเกษตร ช่วงบ้านหนองดินคำ ถึง นายนายวิจิตร คำป้อม (หมู่ที่ 8)	ประชาชนมีความปลอดภัย ในชีวิตและทรัพย์สิน	ระยะทาง 1,300 เมตร	1,300,000	1,300,000	1,300,000	1,300,000	1,300,000	ร้อยละของประชาชนมี ความปลอดภัยเพิ่มขึ้น	ประชาชนมีความปลอดภัย และทรัพย์สิน	กองช่าง
23	โครงการขยายไฟฟ้าสู่พื้นที่การเกษตร ช่วงบ้านหนองดินคำ ถึง บ้านหนองพอก ต.หนองสังข์ (หมู่ที่ 8)	ประชาชนมีความปลอดภัย ในชีวิตและทรัพย์สิน	ระยะทาง 400 เมตร	400,000	400,000	400,000	400,000	400,000	ร้อยละของประชาชนมี ความปลอดภัยเพิ่มขึ้น	ประชาชนมีความปลอดภัย และทรัพย์สิน	กองช่าง
24	โครงการขยายเขตไฟฟ้าสาธารณะส่องสว่าง ช่วงบ้านนายสมพร ชำนาญ (หมู่ที่ 8)	ประชาชนมีความปลอดภัย ในชีวิตและทรัพย์สิน	จำนวน 1 จุด	10,000	10,000	10,000	10,000	10,000	ร้อยละของประชาชนมี ความปลอดภัยเพิ่มขึ้น	ประชาชนมีความปลอดภัย และทรัพย์สิน	กองช่าง
25	โครงการขยายไฟฟ้าแรงต่ำ ช่วงบ้านนายวรรณพจน์ เสงสุวรรณ ถึง บ้านนายจำปี ชำนาญ (หมู่ที่ 8)	ประชาชนมีความปลอดภัย ในชีวิตและทรัพย์สิน	ระยะทาง 4,000 เมตร	2,000,000	2,000,000	2,000,000	2,000,000	2,000,000	ร้อยละของประชาชนมี ความปลอดภัยเพิ่มขึ้น	ประชาชนมีความปลอดภัย และทรัพย์สิน	กองช่าง
26	โครงการขยายเขตไฟฟ้าสู่พื้นที่การเกษตร ช่วงบ้านสว่างนิคม ถึง บ้านหนองหญ้าปล้อง (หมู่ที่ 9)	ประชาชนมีความปลอดภัย ในชีวิตและทรัพย์สิน	ระยะทาง 3,700 เมตร	3,700,000	3,700,000	3,700,000	3,700,000	3,700,000	ร้อยละของประชาชนมี ความปลอดภัยเพิ่มขึ้น	ประชาชนมีความปลอดภัย และทรัพย์สิน	กองช่าง

1.2 แผนงานเคหะและชุมชน

ที่	โครงการ	วัตถุประสงค์	เป้าหมาย (ผลผลิตของโครงการ)	งบประมาณ					ตัวชี้วัด (KPI)	ผลที่คาดว่าจะได้รับ	หน่วยงาน รับผิดชอบหลัก
				2566	2567	2568	2569	2570			
				(บาท)	(บาท)	(บาท)	(บาท)	(บาท)			
27	โครงการขยายเขตไฟฟ้าสู่พื้นที่การเกษตร ช่วงบ้านนายอนุชา น้อยโนนทอง ถึง นานายค้ำว รอดจินดา (หมู่ที่ 9)	ประชาชนมีความปลอดภัย ในชีวิตและทรัพย์สิน	ระยะทาง 2,800 เมตร	2,800,000	2,800,000	2,800,000	2,800,000	2,800,000	ร้อยละของประชาชนมี ความปลอดภัยเพิ่มขึ้น	ประชาชนมีความปลอดภัย และทรัพย์สิน	กองช่าง
28	โครงการขยายเขตไฟฟ้าสู่พื้นที่การเกษตร ช่วงนานายบุญ ชำนาญ ถึง นานายบุญเพ็ง วงษ์วิจิตร (หมู่ที่ 9)	ประชาชนมีความปลอดภัย ในชีวิตและทรัพย์สิน	ระยะทาง 500 เมตร	500,000	500,000	500,000	500,000	500,000	ร้อยละของประชาชนมี ความปลอดภัยเพิ่มขึ้น	ประชาชนมีความปลอดภัย และทรัพย์สิน	กองช่าง
29	โครงการขยายเขตไฟฟ้าสู่พื้นที่การเกษตร ช่วงนานาย.ศรिता เขิดภูเขียว ถึง หนองแวงใหญ่ (หมู่ที่ 10)	ประชาชนมีความปลอดภัย ในชีวิตและทรัพย์สิน	ระยะทาง 1,000 เมตร	1,000,000	1,000,000	1,000,000	1,000,000	1,000,000	ร้อยละของประชาชนมี ความปลอดภัยเพิ่มขึ้น	ประชาชนมีความปลอดภัย และทรัพย์สิน	กองช่าง
30	โครงการขยายเขตไฟฟ้าสาธารณะส่องสว่าง ช่วงที่1 บ้านนางมูล โครักษา ช่วงที่ 2 ดอนปู่ตา (หมู่ที่ 10)	ประชาชนมีความปลอดภัย ในชีวิตและทรัพย์สิน	จำนวน 2 จุด	20,000	20,000	20,000	20,000	20,000	ร้อยละของประชาชนมี ความปลอดภัยเพิ่มขึ้น	ประชาชนมีความปลอดภัย และทรัพย์สิน	กองช่าง
31	โครงการขยายเขตไฟฟ้าแรงต่ำพาดสายเมนต์ ไฟฟ้าส่องสว่างพร้อมติดตั้งชุดโคม ช่วงลานตากพืชผลทางการเกษตร (หมู่ที่ 10)	ประชาชนมีความปลอดภัย ในชีวิตและทรัพย์สิน	จำนวน 2 ชุด	60,000	60,000	60,000	60,000	60,000	ร้อยละของประชาชนมี ความปลอดภัยเพิ่มขึ้น	ประชาชนมีความปลอดภัย และทรัพย์สิน	กองช่าง
รวม31.....โครงการ	-	-	30,778,000	30,778,000	30,778,000	30,778,000	30,778,000	-	-	-

รายละเอียดโครงการพัฒนา
แผนพัฒนาท้องถิ่น (พ.ศ.2566-2570)
สำหรับ องค์การปกครองส่วนท้องถิ่นดำเนินการ
องค์การบริหารส่วนตำบลหนองคู

- ก. ยุทธศาสตร์จังหวัดที่ 1 การสร้างความเข้มแข็งทางเศรษฐกิจฐานรากและแข่งขันได้อย่างยั่งยืน
ข. ยุทธศาสตร์การพัฒนาขององค์การปกครองส่วนท้องถิ่นในเขตจังหวัดที่ 3 การพัฒนาศักยภาพและขีดความสามารถด้านการเกษตร

2. ยุทธศาสตร์ การพัฒนาด้านเกษตร

2.1 แผนงานการเกษตร

ที่	โครงการ	วัตถุประสงค์	เป้าหมาย (ผลผลิตของโครงการ)	งบประมาณ					ตัวชี้วัด (KPI)	ผลที่คาดว่าจะได้รับ	หน่วยงาน รับผิดชอบหลัก
				2566 (บาท)	2567 (บาท)	2568 (บาท)	2569 (บาท)	2570 (บาท)			
1	โครงการฝึกอบรมกลุ่มอาชีพเลี้ยงสัตว์ปีก ตำบลหนองคู	เพื่อให้เกษตรกรมีความรู้ด้านการเกษตรและแนวทางแก้ไขปัญหาค่าปลวกอุปสรรคต่างๆ	เกษตรกร ทั้ง 10 หมู่บ้าน	50,000	50,000	-	-	50,000	ร้อยละหรือจำนวนผู้เข้าร่วมโครงการมีความรู้เพิ่มขึ้น	เกษตรกรมีความรู้และสามารถแก้ปัญหาในการประกอบอาชีพได้	สำนักปลัด
2	โครงการส่งเสริมการเรียนรู้เกษตรกรตามแนวปรัชญาเศรษฐกิจพอเพียงตำบลหนองคู	ประชาชนมีความรู้การทำเกษตรตามแนวปรัชญาเศรษฐกิจพอเพียง	เกษตรกร ทั้ง 10 หมู่บ้าน	50,000	50,000	50,000	50,000	50,000	ร้อยละของจำนวนผู้เข้าร่วมโครงการนำความรู้ไปใช้ประโยชน์ได้	ประชาชนได้รับความรู้ความเข้าใจการทำเกษตรตามแนวปรัชญาเศรษฐกิจพอเพียง	สำนักปลัด
3	โครงการประชาสัมพันธ์ปลูกป่า ๘๐๐ ล้านกล้า มหาราชินี ตำบลหนองคู	เพื่อส่งเสริมฟื้นฟูการปลูกป่าและป้องกันการบุกรุกทำลายป่าไม้	พื้นที่ตำบล	50,000	50,000	50,000	50,000	50,000	ร้อยละ ของจำนวนในพื้นที่ที่มีพื้นที่ป่าเพิ่มขึ้น	ทดแทนป่าไม้ที่เสื่อมโทรมและถูกทำลายให้มีความอุดมสมบูรณ์	สำนักปลัด
4	โครงการปลูกหญ้าแฝกเฉลิมพระเกียรติตำบลหนองคู	เพื่อป้องกันและรักษาสภาพหน้าดินไม่ให้พังทลาย	พื้นที่ตำบล	20,000	20,000	20,000	20,000	20,000	ร้อยละ ของจำนวนพื้นที่ที่มีการป้องกันดินพังทลาย	พื้นที่หน้าดินมีการพังทลายน้อยลง	สำนักปลัด
5	โครงการคลองสวยน้ำใส ต.หนองคู	ปรับปรุง ฟื้นฟู คุณภาพน้ำในคลองให้มีคุณภาพที่ดีขึ้น	พื้นที่ตำบล	50,000	50,000	50,000	50,000	50,000	ร้อยละของจำนวนประชาชนในตำบลได้รับประโยชน์	คุณภาพน้ำในคลองดีขึ้น	สำนักปลัด

ก. ยุทธศาสตร์จังหวัดที่ 1 การสร้างความเข้มแข็งทางเศรษฐกิจฐานรากและแข่งขันได้อย่างยั่งยืน

ข. ยุทธศาสตร์การพัฒนาขององค์กรปกครองส่วนท้องถิ่นในเขตจังหวัดที่ 3 การพัฒนาศักยภาพและขีดความสามารถด้านการเกษตร

2. ยุทธศาสตร์ การพัฒนาด้านเกษตร

2.1 แผนงานการเกษตร

ที่	โครงการ	วัตถุประสงค์	เป้าหมาย (ผลผลิตของโครงการ)	งบประมาณ					ตัวชี้วัด (KPI)	ผลที่คาดว่าจะ จะได้รับ	หน่วยงาน รับผิดชอบหลัก
				2566 (บาท)	2567 (บาท)	2568 (บาท)	2569 (บาท)	2570 (บาท)			
6	โครงการรักษน้ำ รักษาป่า รักษาแผ่นดิน ตามพระราชดำริ	เพื่อให้แหล่งน้ำและพื้นป่ามีความอุดมสมบูรณ์	พื้นที่ตำบลหนองคู	50,000	50,000	50,000	50,000	50,000	ร้อยละของจำนวนพื้นที่แหล่งน้ำป่าที่มีความสมบูรณ์เพิ่มขึ้น	พื้นที่แหล่งน้ำ ป่าไม่พื้นดินมีความอุดมสมบูรณ์มากขึ้น	สำนักปลัด
7	โครงการฝึกอบรมการผลิตปุ๋ยอินทรีย์และน้ำหมักชีวภาพ	เพื่อให้เกษตรกรมีความรู้ด้านการผลิตปุ๋ยอินทรีย์และน้ำหมักนำมาใช้เอง ลดต้นทุนการผลิต	เกษตรกร ทั้ง 10 หมู่บ้าน	50,000	50,000	-	-	50,000	ร้อยละหรือจำนวนผู้เข้าร่วมโครงการมีความรู้เพิ่มขึ้น	เกษตรกรมีความรู้และสามารถนำปุ๋ยและน้ำหมักที่ผลิตเองมาใช้ได้	สำนักปลัด
8	โครงการฝึกอบรมการผลิตสารไล่แมลงชีวภาพ	เกษตรกรมีความรู้และสามารถผลิตสารไล่แมลงปลอดสารเคมี	เกษตรกร ทั้ง 10 หมู่บ้าน	50,000	-	50,000	-	50,000	ร้อยละของจำนวนผู้เข้าร่วมโครงการนำความรู้ไปใช้ประโยชน์ได้	เกษตรกรได้รับความรู้ และสามารถนำผลผลิตไปใช้โดยปลอดสารเคมี	สำนักปลัด
9	โครงการฝึกอบรมส่งเสริมการปลูกผักแปลงเกษตรชุมชน	เพื่อพัฒนาเกษตรกรให้สามารถผลิตสินค้าเกษตรที่ปลอดภัย	เกษตรกร ทั้ง 10 หมู่บ้าน	50,000	50,000	50,000	50,000	50,000	ร้อยละของเกษตรกรที่เข้าร่วมโครงการได้รับ	เกษตรกรได้รับความรู้และพัฒนาสินค้าปลอดภัยเพิ่มรายได้ในครัวเรือน	สำนักปลัด
10	โครงการอาหารในแหล่งน้ำ ตำบลหนองคู	เพื่อสร้างความสมดุลระบบนิเวศน์ของแหล่งน้ำและจำนวนสัตว์น้ำเพิ่มขึ้น	แหล่งน้ำ ตำบลหนองคู	50,000	-	50,000	-	50,000	ร้อยละของจำนวนแหล่งน้ำมีระบบนิเวศน์ดีขึ้นและสัตว์น้ำเพิ่มขึ้น	ประชาชนในพื้นที่ได้ใช้ประโยชน์จากแหล่งน้ำและสัตว์น้ำเพิ่มขึ้น	สำนักปลัด
11	โครงการเทิดทูนสถาบันพระมหากษัตริย์ ปลูกป่าเฉลิมพระเกียรติ	เพื่อส่งเสริมฟื้นฟูและเพิ่มพื้นที่ป่าสีเขียว ให้อุดมสมบูรณ์	พื้นที่ตำบล	50,000	50,000	50,000	50,000	50,000	ร้อยละ ของจำนวนในพื้นที่มีพื้นที่ป่าเพิ่มขึ้น	เพิ่มพื้นที่ทรัพยากรป่าไม้ยั่งยืนและอนุรักษ์ทรัพยากรป่าไม้	สำนักปลัด

ก. ยุทธศาสตร์จังหวัดที่ 1 การสร้างความเข้มแข็งทางเศรษฐกิจฐานรากและแข่งขันได้อย่างยั่งยืน

ข. ยุทธศาสตร์การพัฒนาขององค์กรปกครองส่วนท้องถิ่นในเขตจังหวัดที่ 3 การพัฒนาศักยภาพและขีดความสามารถด้านการเกษตร

2. ยุทธศาสตร์ การพัฒนาด้านเกษตร

2.1 แผนงานการเกษตร

ที่	โครงการ	วัตถุประสงค์	เป้าหมาย (ผลผลิตของโครงการ)	งบประมาณ					ตัวชี้วัด (KPI)	ผลที่คาดว่าจะ จะได้รับ	หน่วยงาน รับผิดชอบหลัก
				2566 (บาท)	2567 (บาท)	2568 (บาท)	2569 (บาท)	2570 (บาท)			
12	โครงการฝึกอบรมการผลิตโค - กระบือ ตำบลหนองคู	เพื่อส่งเสริมให้เกษตรกรมีความรู้ในการเลี้ยงและดูแลสัตว์เบื้องต้น	กลุ่มเกษตรกรผู้เลี้ยงโค - กระบือ ต.หนองคู	50,000	-	-	50,000	-	ผู้เข้าร่วมโครงการนำความรู้ไปใช้ประโยชน์	เกษตรกรได้รับความรู้ และสามารถนำความรู้ไปประยุกต์ใช้	สำนักปลัด
13	โครงการแปลงเกษตรกร ตัวอย่าง ตำบลหนองคู	เพื่อเป็นแปลงเกษตรกรให้เกษตรกรตำบลหนองคูได้เรียนรู้	เกษตรกร ทั้ง 10 หมู่บ้าน	50,000	-	50,000	-	50,000	ผู้เข้าร่วมโครงการนำความรู้ไปใช้ประโยชน์	เกษตรกรได้รับความรู้ และสามารถนำความรู้ไปประยุกต์ใช้	สำนักปลัด
14	โครงการส่งเสริมพืชเศรษฐกิจใน ตำบลหนองคู	เพื่อส่งเสริมเกษตรกรการปลูกพืชเศรษฐกิจและสามารถนำมาใช้ประโยชน์ได้	เกษตรกร ทั้ง 10 หมู่บ้าน	50,000	-	50,000	-	50,000	ผู้เข้าร่วมโครงการนำความรู้ไปใช้ประโยชน์	เกษตรกรได้รับความรู้ และสามารถนำความรู้ไปประยุกต์ใช้	สำนักปลัด
รวม14.....โครงการ	-	-	670,000	420,000	520,000	370,000	620,000	-	-	-

รายละเอียดโครงการพัฒนา
แผนพัฒนาท้องถิ่น (พ.ศ.2566-2570)
สำหรับ องค์กรปกครองส่วนท้องถิ่นดำเนินการ
องค์การบริหารส่วนตำบลหนองคู

- ก. ยุทธศาสตร์จังหวัดที่ 1 การสร้างความเข้มแข็งทางเศรษฐกิจฐานรากและแข่งขันได้อย่างยั่งยืน
- ข. ยุทธศาสตร์การพัฒนาขององค์กรปกครองส่วนท้องถิ่นในเขตจังหวัดที่ 7 การบริหารจัดการทรัพยากรธรรมชาติและสิ่งแวดล้อมแบบมีส่วนร่วมและยั่งยืน
3. ยุทธศาสตร์ การพัฒนาด้านสิ่งแวดล้อมและทรัพยากรธรรมชาติ
- 3.1 แผนงานสร้างความเข้มแข็งของชุมชน

ที่	โครงการ	วัตถุประสงค์	เป้าหมาย (ผลผลิตของโครงการ)	งบประมาณ					ตัวชี้วัด (KPI)	ผลที่คาดว่าจะได้รับ	หน่วยงาน รับผิดชอบหลัก
				2566 (บาท)	2567 (บาท)	2568 (บาท)	2569 (บาท)	2570 (บาท)			
1	โครงการแยกกองทิ้ง ตำบลหนองคู	เพื่อให้ประชาชนช่วยกันคัดแยกขยะก่อนทิ้งง่ายต่อการกำจัดและสร้างรายได้	ครอบคลุมทั้ง 10 หมู่บ้าน	200,000	200,000	200,000	200,000	200,000	ร้อยละของจำนวนผู้เข้าร่วมอบรมได้รับความรู้การแยกขยะเพิ่มขึ้น	ช่วยลดปริมาณขยะและง่ายต่อการกำจัดและนำไปขายสร้างรายได้จากขยะเป็นเงิน	สำนักปลัด
รวม1.....โครงการ	-	-	200,000	200,000	200,000	200,000	200,000	-	-	-

รายละเอียดโครงการพัฒนา
 แผนพัฒนาท้องถิ่น (พ.ศ.2566-2570)
 สำหรับ องค์กรปกครองส่วนท้องถิ่นดำเนินการ
 องค์การบริหารส่วนตำบลหนองคู

- ก. ยุทธศาสตร์จังหวัดที่ 3 การสร้างความมั่นคงเพื่อการพัฒนาจังหวัดสู่ความมั่งคั่งและยั่งยืน
- ข. ยุทธศาสตร์การพัฒนาขององค์กรปกครองส่วนท้องถิ่นในเขตจังหวัดที่ 2 การพัฒนาสังคมและคุณภาพชีวิตให้มั่นคงตามหลักปรัชญาของเศรษฐกิจพอเพียง
- 4. ยุทธศาสตร์การพัฒนาด้านสังคมและทรัพยากรมนุษย์
- 4.1 แผนงานการรักษาความสงบภายใน

ที่	โครงการ	วัตถุประสงค์	เป้าหมาย (ผลผลิตของโครงการ)	งบประมาณ					ตัวชี้วัด (KPI)	ผลที่คาดว่าจะได้รับ	หน่วยงาน รับผิดชอบหลัก
				2566 (บาท)	2567 (บาท)	2568 (บาท)	2569 (บาท)	2570 (บาท)			
1	โครงการลดอุบัติเหตุในช่วงเทศกาลปีใหม่และสงกรานต์	เพื่อแก้ไขและลดอุบัติเหตุการจราจรในพื้นที่	ประชาชนในตำบล	100,000	100,000	100,000	100,000	100,000	ร้อยละของจำนวนประชาชนในพื้นที่ได้รับประโยชน์	อัตราการเกิดอุบัติเหตุในช่วงเทศกาลลดลง	สำนักปลัด
2	โครงการป้องกันแก้ไขปัญหาไฟฟ้าและหมอกควัน	เพื่อให้ผู้เข้ารับการอบรมมีความรู้วิธี ในการดับไฟฟ้าที่ถูกวิธี	ประชาชนในตำบล	100,000	100,000	100,000	100,000	100,000	ร้อยละของจำนวนผู้เข้าอบรมมีความรู้ในการป้องกันไฟฟ้า	ป้องกันและควบคุมไฟฟ้าในพื้นที่	สำนักปลัด
3	โครงการป้องกันและแก้ไขปัญหายาเสพติดในพื้นที่ตำบลหนองคู	เพื่อให้ประชาชนรู้พิษภัย ปัญหายาเสพติด	ประชาชนในตำบล	100,000	100,000	100,000	100,000	100,000	ร้อยละของประชาชนได้รับความรู้เพิ่มขึ้น	ประชาชนมีความรู้ เข้าใจถึงพิษของยาเสพติด	สำนักปลัด
4	โครงการจัดหาสถานีสูบน้ำดิบเพื่ออุปโภคบริโภค ภายในตำบล	เพื่อบรรเทาความเดือดร้อนการขาดแคลนน้ำ อุปโภคบริโภค แก่ประชาชนในตำบล	พื้นที่ตำบล	200,000	-	-	-	200,000	ร้อยละของจำนวนประชาชนได้รับบรรเทาความเดือดร้อน	ประชาชนได้รับการช่วยเหลือจากการขาดแคลนน้ำอุปโภคบริโภค	สำนักปลัด

4.1 แผนงานการรักษาความสงบภายใน

ที่	โครงการ	วัตถุประสงค์	เป้าหมาย (ผลผลิตของโครงการ)	งบประมาณ					ตัวชี้วัด (KPI)	ผลที่คาดว่าจะได้รับ	หน่วยงาน รับผิดชอบหลัก
				2566 (บาท)	2567 (บาท)	2568 (บาท)	2569 (บาท)	2570 (บาท)			
5	โครงการป้องกันและแก้ไขปัญหาภัยแล้ง	เพื่อให้ประชาชนมีสถานีรับน้ำบรรเทาความเดือดร้อนได้ทันทั่วทั้งที่	ประชาชนในตำบล	100,000	100,000	100,000	100,000	100,000	ร้อยละจำนวนประชาชนในพื้นที่ได้รับประโยชน์	ประชาชนได้รับการช่วยเหลือได้ทันทั่วทั้งที่	สำนักปลัด
6	โครงการฝึกอบรมเพิ่มศักยภาพสมาชิกอปพร. ตำบลหนองคู	เพื่อให้ อปพร.มีความรู้และศักยภาพในการปฏิบัติหน้าที่เพิ่มขึ้น	สมาชิก อปพร. ตำบล	300,000	300,000	300,000	300,000	300,000	ร้อยละของจำนวน อปพร. มีความรู้เพิ่มขึ้น	อปพร.มีความรู้ ทักษะ ในการปฏิบัติหน้าที่เพิ่มขึ้น	สำนักปลัด
7	โครงการฝึกอบรมอาสาอสูชีพ	เพื่อให้อาสาอสูชีพมีความรู้เบื้องต้นในการช่วยเหลือประชาชนที่ถูกวิธี	ประชาชนในพื้นที่	100,000	-	100,000	-	100,000	ร้อยละของจำนวนผู้เข้าอบรมมีความรู้ให้ความช่วยเหลือเพิ่มขึ้น	ประชาชนได้รับการช่วยเหลือเบื้องต้นทันทั่วทั้งที่	สำนักปลัด
8	โครงการฝึกอบรมเชิงปฏิบัติการอสูชีพ-กู้ภัย ทางน้ำ	เพื่อให้ผู้เข้ารับการฝึกอบรมมีความรู้ทักษะในการช่วยเหลือผู้ประสบภัยทางน้ำและการเอาชีวิตรอด	ประชาชนในพื้นที่ตำบลหนองคู	100,000	-	100,000	-	100,000	ร้อยละของจำนวนผู้เข้าอบรมในพื้นที่ได้รับความรู้เพิ่มขึ้นในการช่วยเหลือผู้ประสบภัย	ผู้เข้ารับการฝึกอบรมจะมีความรู้ทักษะเบื้องต้นในการช่วยเหลือตัวเองและผู้อื่น	สำนักปลัด
9	โครงการฝึกอบรมซ้อมแผนดับเพลิงและการอพยพหนีไฟภายในสำนักงาน	เพื่อซ้อมแผนดับเพลิงหนีไฟเมื่อเกิดเหตุเผชิญไฟไหม้ สบง.	บุคลากรในองค์กร	100,000	-	100,000	-	-	จำนวนผู้เข้ารับการฝึกอบรมมีความรู้เพิ่มขึ้น	ผู้เข้าร่วมการฝึกอบรมได้รับความรู้เพิ่มทักษะในการปฏิบัติหน้าที่	สำนักปลัด
10	โครงการเฝ้าระวังเหตุสาธารณภัย	เพื่อเตรียมความพร้อมกำลังพลการปฏิบัติหน้าที่ระงับเหตุ	จนท.ประจำศูนย์ และสมาชิก อปพร.	100,000	100,000	100,000	100,000	100,000	จำนวนผู้ได้รับผลกระทบได้รับการช่วยเหลือรวดเร็วขึ้น	สามารถปฏิบัติหน้าที่ช่วยเหลือจพง.ป้องกันในการปฏิบัติหน้าที่	สำนักปลัด
11	โครงการฝึกอบรมจัดตั้งอาสาสมัครป้องกันภัยฝ่ายพลเรือน(อปพร.)	เพื่อเพิ่มกำลังเสริมในการช่วยเหลือในการกิจการป้องกัน	ประชาชนทั่วไปและบุคลากรในองค์กร	150,000	-	-	-	150,000	ผู้ที่ได้รับความเดือดร้อนได้รับความช่วยเหลือเร็วขึ้น	สามารถปฏิบัติหน้าที่ช่วยเหลือจพง.ป้องกันในการระงับเหตุฯ	สำนักปลัด
รวม11.....โครงการ	-	-	1,450,000	800,000	1,100,000	800,000	1,350,000	-	-	-

แผนพัฒนาท้องถิ่น (พ.ศ.2566-2570)
สำหรับ องค์การปกครองส่วนท้องถิ่นดำเนินการ
องค์การบริหารส่วนตำบลหนองคู

- ก. ยุทธศาสตร์จังหวัดที่ 2 การพัฒนาสังคมและคุณภาพชีวิตให้มั่นคงตามหลักปรัชญาของเศรษฐกิจพอเพียง
- ข. ยุทธศาสตร์การพัฒนาขององค์การปกครองส่วนท้องถิ่นในเขตจังหวัดที่ 2 การพัฒนาสังคมและคุณภาพชีวิตให้มั่นคงตามหลักปรัชญาของเศรษฐกิจพอเพียง
4. ยุทธศาสตร์พัฒนาด้านสังคมและทรัพยากรมนุษย์
- 4.2 แผนงานการศึกษา

ที่	โครงการ	วัตถุประสงค์	เป้าหมาย (ผลผลิตของโครงการ)	งบประมาณ					ตัวชี้วัด (KPI)	ผลที่คาดว่าจะได้รับ	หน่วยงาน รับผิดชอบหลัก
				2566 (บาท)	2567 (บาท)	2568 (บาท)	2569 (บาท)	2570 (บาท)			
1	โครงการสนับสนุน คชจ.การบริหารศูนย์พัฒนาเด็กเล็ก ค่าอาหารกลางวันศูนย์พัฒนาเด็กเล็ก	เพื่อให้เด็กได้รับสารอาหารถูกต้องตามหลักโภชนาการ	ศูนย์พัฒนาเด็กเล็ก ทั้ง 2 ศูนย์	400,000	400,000	400,000	400,000	400,000	ร้อยละของนักเรียนได้รับประโยชน์(อาหารกลางวัน)	เด็กได้รับสารอาหารถูกต้องตามหลักโภชนาการ	กองการศึกษา
2	โครงการสนับสนุน คชจ.การจัดการศึกษา อุดหนุนสำหรับสนับสนุนอาหารกลางวัน	เพื่อสนับสนุนให้เด็กในพื้นที่การศึกษา ตำบลหนองคูได้รับสารอาหารตามหลักโภชนาการ	โรงเรียนในเขตพื้นที่ 6 แห่ง	2,700,000	2,700,000	2,700,000	2,700,000	2,700,000	ร้อยละของจำนวนนักเรียนได้รับสารอาหารที่มีประโยชน์(อาหารกลางวัน)	นักเรียนในเขตพื้นที่ได้รับอาหารกลางวันกันอย่างทั่วถึง	กองการศึกษา
3	โครงการสนับสนุน คชจ.การบริหารสถานศึกษา/ศูนย์พัฒนาเด็กเล็ก ค่าอาหารเสริม(นม)	เพื่อส่งเสริมพัฒนาการให้กับเด็กพื้นที่มีสุขภาพร่างกายแข็งแรง	จำนวน 2 ศูนย์ โรงเรียน 6 แห่ง	1,700,000	1,700,000	1,700,000	1,700,000	1,700,000	ร้อยละของจำนวนนักเรียนได้รับประโยชน์อาหารเสริมนม	เด็กมีพัฒนาการที่ดี สุขภาพเติบโตตามวัย	กองการศึกษา
4	โครงการสนับสนุน คชจ.การจัดการศึกษาสำหรับศูนย์พัฒนาเด็กเล็ก ค่าจัดการเรียนการสอน	เพื่อให้มีความพร้อมการเรียนการสอนมีประสิทธิภาพมากยิ่งขึ้น	ศูนย์พัฒนาเด็กเล็ก ทั้ง 2 ศูนย์	150,000	150,000	150,000	150,000	150,000	ร้อยละของนักเรียนมีการเรียนมีประสิทธิภาพเพิ่มขึ้น	เด็กเล็กมีสื่อการเรียนการสอนอย่างเพียงพอมีประสิทธิภาพ	กองการศึกษา

4.2 แผนงานการศึกษา

ที่	โครงการ	วัตถุประสงค์	เป้าหมาย (ผลผลิตของโครงการ)	งบประมาณ					ตัวชี้วัด (KPI)	ผลที่คาดว่าจะได้รับ	หน่วยงาน รับผิดชอบหลัก
				2566	2567	2568	2569	2570			
				(บาท)	(บาท)	(บาท)	(บาท)	(บาท)			
5	โครงการสนับสนุน คชจ.การจัดการศึกษาสำหรับศูนย์พัฒนาเด็กเล็ก ค่าเครื่องแบบนักเรียน	เพื่อพัฒนาและส่งเสริมเด็กให้มีเครื่องแบบนักเรียนพร้อมที่จะเรียนรู้	ศูนย์พัฒนาเด็กเล็ก ทั้ง 2 ศูนย์	25,000	25,000	25,000	25,000	25,000	ร้อยละของนักเรียน มีเครื่องแบบนักเรียนเป็นระเบียบ	เด็กเล็กมีเครื่องแบบนักเรียนใช้อย่างเป็นระบบระเบียบ	กองการศึกษา
6	โครงการสนับสนุน คชจ.การจัดการศึกษาสำหรับศูนย์พัฒนาเด็กเล็ก ค่าหนังสือเรียน	เพื่อพัฒนาและส่งเสริมเด็กให้มีความพร้อมในการเรียนการสอน	ศูนย์พัฒนาเด็กเล็ก ทั้ง 2 ศูนย์	20,000	20,000	20,000	20,000	20,000	ร้อยละของจำนวนวัสดุอุปกรณ์การเรียนเพิ่มขึ้น	เด็กเล็กมีสื่อการเรียนการสอนอย่างเพียงพอมีประสิทธิภาพ	กองการศึกษา
7	โครงการสนับสนุน คชจ.การจัดการศึกษาสำหรับศูนย์พัฒนาเด็กเล็ก ค่าอุปกรณ์การเรียน	เพื่อให้มีวัสดุอุปกรณ์ความพร้อมการเรียนการสอนมีประสิทธิภาพมากยิ่งขึ้น	ศูนย์พัฒนาเด็กเล็ก ทั้ง 2 ศูนย์	16,000	16,000	16,000	16,000	16,000	ร้อยละของนักเรียนมีการเรียนมีประสิทธิภาพเพิ่มขึ้น	เด็กเล็กมีสื่อการเรียนการสอนอย่างเพียงพอมีประสิทธิภาพ	กองการศึกษา
8	โครงการสนับสนุน คชจ.การจัดการศึกษาสำหรับศูนย์พัฒนาเด็กเล็ก ค่ากิจกรรมพัฒนาคุณภาพผู้เรียน	เพื่อพัฒนาและส่งเสริมเด็กให้มีคุณภาพครบทั้ง 4 ด้าน	ศูนย์พัฒนาเด็กเล็ก ทั้ง 2 ศูนย์	40,000	40,000	40,000	40,000	40,000	ร้อยละของผู้เรียนได้รับการพัฒนามากยิ่งขึ้น	ผู้เรียนมีการพัฒนาการเรียน	กองการศึกษา
9	โครงการวันเด็กแห่งชาติ	เพื่อให้เด็กและเยาวชนได้แสดงความสามารถ กล้าคิดและกล้าแสดงออก และให้เด็กได้เรียนรู้การทำกิจกรรมร่วมกับผู้อื่น	เด็กศูนย์พัฒนาเด็กเล็ก 2 ศูนย์ โรงเรียน สพฐ. และเด็กและเยาวชน ในพื้นที่ตำบลหนองคู	200,000	200,000	200,000	200,000	200,000	ร้อยละของเด็ก/เยาวชน ได้กล้าแสดงออกและกิจกรรม	เด็กและเยาวชนมีความรู้ความสามารถ กล้าคิด กล้าแสดงออก	กองการศึกษา
10	โครงการทัศนศึกษาแหล่งเรียนรู้นอกสถานที่ของศูนย์พัฒนาเด็กเล็กในสังกัด	เพื่อพัฒนาเด็กให้ได้รับการเรียนรู้จากสถานที่จริงและเพิ่มทักษะในการเรียนรู้	ศูนย์พัฒนาเด็กเล็ก ทั้ง 2 ศูนย์	50,000	50,000	50,000	50,000	50,000	ร้อยละของเด็กเล็กได้เรียนรู้ทักษะเพิ่มขึ้น	เพื่อเพิ่มทักษะในการเรียนรู้แก่เด็กเล็ก	กองการศึกษา

ที่	โครงการ	วัตถุประสงค์	เป้าหมาย (ผลผลิตของโครงการ)	งบประมาณ					ตัวชี้วัด (KPI)	ผลที่คาดว่าจะ จะได้รับ	หน่วยงาน รับผิดชอบหลัก
				2566 (บาท)	2567 (บาท)	2568 (บาท)	2569 (บาท)	2570 (บาท)			
11	โครงการปรับปรุงภูมิทัศน์บริเวณ อาคารศูนย์พัฒนาเด็กเล็ก	ปรับปรุงภูมิทัศน์บริเวณอาคารมีความ สะอาดสวยงามสำหรับการเรียนรู้และการ ประกอบกิจกรรมต่างๆ	ศูนย์พัฒนาเด็กเล็ก ทั้ง 2 ศูนย์	100,000	100,000	100,000	100,000	100,000	ร้อยละของบริเวณอาคารศูนย์ พัฒนาเด็กเล็กมีภูมิทัศน์ที่ดีขึ้น	ประชาชน เด็ก มีสถานที่ทำ กิจกรรมต่างๆ	กอง การศึกษา
12	โครงการส่งเสริมการเรียนรู้เด็กปฐมวัย ท้องถิ่นไทยผ่านการเล่น	เพื่อพัฒนาเด็กให้ครบทุกด้าน	ศูนย์พัฒนาเด็กเล็ก ทั้ง 2 ศูนย์	400,000	400,000	400,000	400,000	400,000	ร้อยละของเด็กที่มีคุณภาพ ตามพัฒนาการ	เด็กมีพัฒนาการครบทุกด้าน	กอง การศึกษา
13	โครงการจ้างครูปฐมวัยสอนนักเรียน โรงเรียนบ้านหนองคู กลุ่มโรงเรียนตำบลหนองคู	เพื่อจัดหาครูผู้สอนที่มี ความรู้ความสามารถในการ สอนนักเรียนได้อย่างมี ประสิทธิภาพ	นักเรียนโรงเรียน บ้านหนองคู	120,000	120,000	120,000	120,000	120,000	จำนวนนักเรียนได้รับ การเรียนรู้และเพิ่มทักษะ มากขึ้น	นักเรียนได้รับการเรียน อย่างทั่วถึงมีความพร้อม ในการเรียนและการ พัฒนาทักษะมากขึ้น	กอง การศึกษา
14	โครงการจ้างครูสอนโรงเรียนหนองมะเกลือ บำรุงวิทย์ กลุ่มโรงเรียนตำบลหนองคู	เพื่อจัดหาครูผู้สอนที่มี ความรู้ความสามารถในการ สอนนักเรียนได้อย่างมี ประสิทธิภาพ	นักเรียนโรงเรียน หนองมะเกลือ บำรุงวิทย์	120,000	120,000	120,000	120,000	120,000	จำนวนนักเรียนได้รับ การเรียนรู้และเพิ่มทักษะ มากขึ้น	นักเรียนได้รับการเรียน อย่างทั่วถึงมีความพร้อม ในการเรียนและการ พัฒนาทักษะมากขึ้น	กอง การศึกษา
15	โครงการจ้างครูอัตราจ้างสอนนักเรียน โรงเรียนบ้านหนองดินคำ กลุ่มโรงเรียนตำบลหนองคู	เพื่อจัดหาครูผู้สอนที่มี ความรู้ความสามารถในการ สอนนักเรียนได้อย่างมี ประสิทธิภาพ	นักเรียนโรงเรียน บ้านหนองดินคำ	120,000	120,000	120,000	120,000	120,000	จำนวนนักเรียนได้รับ การเรียนรู้และเพิ่มทักษะ มากขึ้น	นักเรียนได้รับการเรียน อย่างทั่วถึงมีความพร้อม ในการเรียนและการ พัฒนาทักษะมากขึ้น	กอง การศึกษา

4.2 แผนงานการศึกษา

ที่	โครงการ	วัตถุประสงค์	เป้าหมาย (ผลผลิตของโครงการ)	งบประมาณ					ตัวชี้วัด (KPI)	ผลที่คาดว่าจะ จะได้รับ	หน่วยงาน รับผิดชอบหลัก
				2566 (บาท)	2567 (บาท)	2568 (บาท)	2569 (บาท)	2570 (บาท)			
16	โครงการจ้างครูผู้สอนนักเรียนโรงเรียนบ้านหนองเรือ กลุ่มโรงเรียนตำบลหนองคู	เพื่อจัดหาครูผู้สอนที่มีความรู้ความสามารถในการสอนนักเรียนได้อย่างมีประสิทธิภาพ	นักเรียนโรงเรียนบ้านหนองเรือ	120,000	120,000	120,000	120,000	120,000	จำนวนนักเรียนได้รับการเรียนและเพิ่มทักษะมากขึ้น	นักเรียนได้รับการเรียนอย่างทั่วถึงมีความพร้อมในการเรียนและการพัฒนาทักษะมากขึ้น	กองการศึกษา
17	โครงการจ้างครูผู้สอนโรงเรียนบ้านโนนสะอาดกลุ่มโรงเรียนตำบลหนองคู	เพื่อจัดหาครูผู้สอนที่มีความรู้ความสามารถในการสอนนักเรียนได้อย่างมีประสิทธิภาพ	นักเรียนโรงเรียนบ้านโนนสะอาด	120,000	120,000	120,000	120,000	120,000	จำนวนนักเรียนได้รับการเรียนและเพิ่มทักษะมากขึ้น	นักเรียนได้รับการเรียนอย่างทั่วถึงมีความพร้อมในการเรียนและการพัฒนาทักษะมากขึ้น	กองการศึกษา
18	โครงการจ้างครูผู้สอนโรงเรียนบ้านดอนเค็ง กลุ่มโรงเรียนตำบลหนองคู	เพื่อจัดหาครูผู้สอนที่มีความรู้ความสามารถในการสอนนักเรียนได้อย่างมีประสิทธิภาพ	นักเรียนโรงเรียนบ้านดอนเค็ง	120,000	120,000	120,000	120,000	120,000	จำนวนนักเรียนได้รับการเรียนและเพิ่มทักษะมากขึ้น	นักเรียนได้รับการเรียนอย่างทั่วถึงมีความพร้อมในการเรียนและการพัฒนาทักษะมากขึ้น	กองการศึกษา
รวม18....โครงการ	-	-	6,521,000	6,521,000	6,521,000	6,521,000	6,521,000	-	-	-

รายละเอียดโครงการพัฒนา
แผนพัฒนาท้องถิ่น (พ.ศ.2566-2570)
สำหรับ องค์กรปกครองส่วนท้องถิ่นดำเนินการ
องค์การบริหารส่วนตำบลหนองคู

- ก. ยุทธศาสตร์จังหวัดที่ 2 การพัฒนาสังคมและคุณภาพชีวิตให้มั่นคงตามหลักปรัชญาของเศรษฐกิจพอเพียง
- ข. ยุทธศาสตร์การพัฒนาขององค์กรปกครองส่วนท้องถิ่นในเขตจังหวัดที่ ที่ 1 พัฒนาคมนและสังคมที่มีคุณภาพ
4. ยุทธศาสตร์การพัฒนาด้านสังคมและทรัพยากรมนุษย์
- 4.3 แผนงานการศาสนาวัฒนธรรมและนันทนาการ

ที่	โครงการ	วัตถุประสงค์	เป้าหมาย (ผลผลิตของโครงการ)	งบประมาณ					ตัวชี้วัด (KPI)	ผลที่คาดว่าจะได้รับ	หน่วยงาน รับผิดชอบหลัก
				2566 (บาท)	2567 (บาท)	2568 (บาท)	2569 (บาท)	2570 (บาท)			
1	โครงการแข่งขันกีฬาเยาวชนประชาชนห่างไกลยาเสพติด	เพื่อให้เยาวชนประชาชนได้ร่วมกิจกรรมแสดงออกถึงความร่วมมือร่วมใจ และสร้างความสามัคคี	ประชาชนในพื้นที่ตำบลหนองคู	200,000	200,000	200,000	200,000	200,000	ร้อยละของจำนวนผู้เข้าร่วมกิจกรรมมีความสามัคคี	เยาวชนประชาชนได้ร่วมกิจกรรมแสดงออกถึงความสามัคคี	กองการศึกษา
2	โครงการส่งนักกีฬาเข้ารับการแข่งขันกีฬาท้องถิ่นสัมพันธ์ อ.บ้านแพน	เพื่อให้ประชาชนได้รับการส่งเสริมสุขภาพ พละนามัย ตลอดจนบุคลากรสังกัด อปท.มีความสัมพันธ์อันดี ระหว่างองค์กร	ประชาชนในพื้นที่	100,000	100,000	100,000	100,000	100,000	ร้อยละของจำนวนนักกีฬามีสุขภาพที่ดีและมีความสัมพันธ์ที่ดีระหว่างองค์กร	ประชาชนได้รับการส่งเสริมสุขภาพ พละนามัยตลอดจนบุคลากรสังกัดอปท.มีความสัมพันธ์อันดีระหว่างองค์กรมากขึ้น	กองการศึกษา
3	โครงการประเพณีวันสงกรานต์ท้องถิ่น	เพื่อสืบสานประเพณีวัฒนธรรมท้องถิ่น	ประชาชนในเขตพื้นที่ 10 หมู่บ้าน	200,000	200,000	200,000	200,000	200,000	ร้อยละของประชาชนได้ร่วมอนุรักษ์ประเพณีสงกรานต์	ประชาชนได้ร่วมกันสืบสานวัฒนธรรมท้องถิ่นร่วมกัน	กองการศึกษา
4	โครงการจัดงานประเพณี ลอยกระทงอนุรักษ์วัฒนธรรมท้องถิ่น	เพื่อสืบสานประเพณีไทยรวมทั้งอนุรักษ์วัฒนธรรมท้องถิ่น	ประชาชนในเขตพื้นที่ 10 หมู่บ้าน	200,000	200,000	200,000	200,000	200,000	ร้อยละของประชาชนได้ร่วมสืบสานวัฒนธรรมท้องถิ่น	ประชาชนได้ร่วมกันสืบสานประเพณีไทยและอนุรักษ์วัฒนธรรม	กองการศึกษา

ก. ยุทธศาสตร์จังหวัดที่ 2 การพัฒนาสังคมและคุณภาพชีวิตให้มั่นคงตามหลักปรัชญาของเศรษฐกิจพอเพียง
 ข. ยุทธศาสตร์การพัฒนาขององค์กรปกครองส่วนท้องถิ่นในเขตจังหวัดที่ ที่ 1 พัฒนาคมนและสังคมที่มีคุณภาพ

4. ยุทธศาสตร์การพัฒนาด้านสังคมและทรัพยากรมนุษย์

4.3 แผนงานการศาสนาวัฒนธรรมและนันทนาการ

ที่	โครงการ	วัตถุประสงค์	เป้าหมาย (ผลผลิตของโครงการ)	งบประมาณ					ตัวชี้วัด (KPI)	ผลที่คาดว่าจะได้รับ	หน่วยงาน รับผิดชอบหลัก
				2566 (บาท)	2567 (บาท)	2568 (บาท)	2569 (บาท)	2570 (บาท)			
5	โครงการประเพณีหล่อเทียนพรรษา	เพื่อสืบสานประเพณีวัฒนธรรมท้องถิ่น	ประชาชนในเขตพื้นที่ 10 หมู่บ้าน	100,000	100,000	100,000	100,000	100,000	ร้อยละของจำนวนประชาชนได้ร่วมอนุรักษ์ประเพณีท้องถิ่น	ประชาชนได้ร่วมกันสืบสานวัฒนธรรมท้องถิ่นร่วมกัน	กองการศึกษา
6	โครงการสืบสาน ประเพณี อนุรักษ์ ศิลปะดนตรีพื้นบ้าน	เพื่อให้ประชาชนได้แสดงออกสืบสานประเพณี อนุรักษ์ศิลปะพื้นบ้าน	ประชาชนในพื้นที่ตำบล	100,000	100,000	100,000	100,000	100,000	ร้อยละของประชาชนได้ร่วมสืบสานวัฒนธรรมท้องถิ่น	ประชาชนได้ร่วมกันสืบสานประเพณีไทยและอนุรักษ์วัฒนธรรม	กองการศึกษา
7	โครงการ วันแม่แห่งชาติ 12 สิงหาคม	เพื่อจัดกิจกรรมให้ประชาชนได้เทิดทูนพระเกียรติคุณของระลึกถึงและเทิดทูนพระเกียรติ	ประชาชนในพื้นที่ตำบล	20,000	20,000	20,000	20,000	20,000	ร้อยละจำนวนผู้เข้าร่วมโครงการ	ประชาชนในพื้นที่ได้เข้าร่วมกิจกรรมเทิดทูนพระเกียรติคุณของระลึกถึงและเทิดทูนพระเกียรติ	กองการศึกษา
8	โครงการวันพ่อแห่งชาติ 5 ธันวาคม	เพื่อจัดกิจกรรมให้ประชาชนได้เทิดทูนพระเกียรติคุณของระลึกถึงและเทิดทูนพระเกียรติ	ประชาชนในพื้นที่ตำบล	20,000	20,000	20,000	20,000	20,000	ร้อยละจำนวนผู้เข้าร่วมโครงการ	ประชาชนในพื้นที่ได้เข้าร่วมกิจกรรมเทิดทูนพระเกียรติคุณของระลึกถึงและเทิดทูนพระเกียรติ	กองการศึกษา
9	โครงการแข่งขันกีฬาท้องถิ่นสัมพันธ์ อ.บ้านแท่น	เพื่อให้ประชาชนได้รับการส่งเสริมสุขภาพ พละนาามัย ตลอดจนบุคลากรสังกัด อปท.มีความสัมพันธ์อันดี ระหว่างองค์กร	ประชาชนในพื้นที่	300,000	300,000	300,000	300,000	300,000	ร้อยละของจำนวนนักกีฬา มีสุขภาพที่ดีและมีความสัมพันธ์ที่ดีระหว่างองค์กร	ประชาชนได้รับการส่งเสริมสุขภาพ พละนาามัยตลอดจนบุคลากรสังกัด อปท.มีความสัมพันธ์อันดี ระหว่างองค์กรมากขึ้น	กองการศึกษา
รวม9.....โครงการ	-	-	1,240,000	1,240,000	1,240,000	1,240,000	1,240,000	-	-	-

รายละเอียดโครงการพัฒนา
แผนพัฒนาท้องถิ่น (พ.ศ.2566-2570)
สำหรับ องค์กรปกครองส่วนท้องถิ่นดำเนินการ
องค์การบริหารส่วนตำบลหนองคู

- ก. ยุทธศาสตร์จังหวัดที่ 2 การพัฒนาสังคมและคุณภาพชีวิตให้มั่นคงตามหลักปรัชญาของเศรษฐกิจพอเพียง
ข. ยุทธศาสตร์การพัฒนาขององค์กรปกครองส่วนท้องถิ่นในเขตจังหวัดที่ ที่ 1 พัฒนาคนและสังคมที่มีคุณภาพ
4. ยุทธศาสตร์การพัฒนาด้านสังคมและทรัพยากรมนุษย์

4.4 แผนงานสังคมสงเคราะห์

ที่	โครงการ	วัตถุประสงค์	เป้าหมาย (ผลผลิตของโครงการ)	งบประมาณ					ตัวชี้วัด (KPI)	ผลที่คาดว่าจะได้รับ	หน่วยงาน รับผิดชอบหลัก
				2566 (บาท)	2567 (บาท)	2568 (บาท)	2569 (บาท)	2570 (บาท)			
1	โครงการส่งเสริมและพัฒนาศักยภาพผู้สูงอายุตำบลหนองคู	เพื่อส่งเสริมการรวมกลุ่มในการทำกิจกรรมต่างๆและพัฒนาศักยภาพผู้สูงอายุตำบลหนองคู	ผู้สูงอายุในพื้นที่ตำบลหนองคู	50,000	50,000	50,000	50,000	50,000	จำนวนผู้เข้าร่วมกิจกรรมไม่น้อยกว่าร้อยละ 80	ผู้สูงอายุได้ร่วมกลุ่มทำกิจกรรมต่างๆและพัฒนาศักยภาพเพิ่มขึ้น	กองสวัสดิการฯ
2	โครงการส่งเสริมอาชีพคนพิการหรือคนดูและคนพิการ ตำบลหนองคู	เพื่อพัฒนาและส่งเสริมคนพิการหรือคนดูและคนพิการ	คนพิการหรือคนดูและคนพิการ ตำบลหนองคู	50,000	50,000	50,000	50,000	50,000	จำนวนผู้เข้าร่วมกิจกรรมไม่น้อยกว่าร้อยละ 80	คนพิการหรือคนดูและคนพิการได้มีโอกาสพระยะสั้นสามารถนำความรู้ที่ได้ต่อยอดเพิ่มรายได้แก่ตนเองและครอบครัว	กองสวัสดิการฯ
3	โครงการครอบครัวคุณธรรมนำสังคมไทยเข้มแข็ง(พาลูกจูงหลานเข้าวัด)	เพื่อส่งเสริมความรักสามัคคีในครอบครัวของประชาชนในตำบลหนองคู	ประชาชนในพื้นที่ตำบลหนองคู	20,000	20,000	20,000	20,000	20,000	จำนวนผู้เข้าร่วมกิจกรรมไม่น้อยกว่าร้อยละ 80	ประชาชนมีความรักความเข้าใจกันในครอบครัวมากขึ้น	กองสวัสดิการฯ
4	โครงการปันรักปันใจ ห่วงใยผู้ยากไร้ผู้ด้อยโอกาส ตำบลหนองคู	เพื่อให้ประชาชนผู้ยากไร้ ผู้ด้อยโอกาสในตำบลหนองคูได้รับการช่วยเหลือ	ประชาชนผู้ยากไร้ ผู้ด้อยโอกาส ตำบลหนองคู	100,000	100,000	100,000	100,000	100,000	จำนวนผู้เข้าร่วมกิจกรรมไม่น้อยกว่าร้อยละ 80	ผู้ที่ได้รับความช่วยเหลือมีคุณภาพชีวิตที่ดีขึ้น	กองสวัสดิการฯ

- ก. ยุทธศาสตร์จังหวัดที่ 2 การพัฒนาสังคมและคุณภาพชีวิตให้มั่นคงตามหลักปรัชญาของเศรษฐกิจพอเพียง
 ข. ยุทธศาสตร์การพัฒนาขององค์กรปกครองส่วนท้องถิ่นในเขตจังหวัดที่ 1 พัฒนาคนและสังคมที่มีคุณภาพ
 4. ยุทธศาสตร์การพัฒนาด้านสังคมและทรัพยากรมนุษย์

4.4 แผนงานสังคมสงเคราะห์

ที่	โครงการ	วัตถุประสงค์	เป้าหมาย (ผลผลิตของโครงการ)	งบประมาณ					ตัวชี้วัด (KPI)	ผลที่คาดว่าจะได้รับ	หน่วยงาน รับผิดชอบหลัก
				2566 (บาท)	2567 (บาท)	2568 (บาท)	2569 (บาท)	2570 (บาท)			
5	โครงการฝึกอบรมให้ความรู้เกี่ยวกับการป้องกันโรคเอดส์และห้องไม่พร้อม	เพื่อให้ผู้เข้าร่วมโครงการฝึกอบรมให้ความรู้เกี่ยวกับการป้องกันโรคเอดส์และห้องไม่พร้อม	เด็ก/เยาวชน /ประชาชน ตำบลหนองคู	30,000	30,000	30,000	30,000	30,000	จำนวนผู้เข้าร่วมกิจกรรมไม่น้อยกว่าร้อยละ 80	ผู้ที่เข้าร่วมกิจกรรมได้รับความรู้เกี่ยวกับการป้องกันโรคเอดส์และห้องไม่พร้อม	กอง สวัสดิการฯ
6	โครงการฝึกอบรมและพัฒนาศักยภาพกลุ่มอาชีพ ตำบลหนองคู	เพื่อเป็นค่าใช้จ่ายในโครงการฝึกอบรมและพัฒนาศักยภาพกลุ่มอาชีพ ตำบลหนองคู	ประชาชน/กลุ่มแม่บ้าน กลุ่มผู้สูงอายุ	30,000	30,000	30,000	30,000	30,000	จำนวนผู้เข้าร่วมกิจกรรมไม่น้อยกว่าร้อยละ 80	ผู้ที่เข้าร่วมกิจกรรมได้ฝึกอาชีพ	กอง สวัสดิการฯ
7	โครงการพัฒนาคุณภาพชีวิต คนพิการ ตำบลหนองคู	เพื่อให้คนพิการหรือผู้ดูแลคนพิการมีความรู้ และส่งเสริมพัฒนาากลุ่มคนพิการ	คนพิการ/ผู้ดูแล คนพิการ/ผู้ดูแล	30,000	30,000	30,000	30,000	30,000	จำนวนผู้เข้าร่วมกิจกรรมไม่น้อยกว่าร้อยละ 80	ผู้เข้าร่วมกิจกรรมได้รับความรู้ถึงสิทธิของตนมากขึ้น	กอง สวัสดิการฯ
8	โครงการสนับสนุนกิจกรรมกาชาด อ.บ้านแท่นและเหล่ากาชาด จ.ชัยภูมิ	เพื่อช่วยเหลือผู้ประสบภัยและผู้ยากไร้	สนับสนุนกิจกรรม กาชาดอำเภอ	20,000	20,000	20,000	20,000	20,000	จำนวนผู้ประสบภัยได้รับความช่วยเหลือ	ประชาชนได้รับการช่วยเหลืออย่างทันท่วงที	กอง สวัสดิการฯ
รวม8.....โครงการ	-	-	330,000	330,000	330,000	330,000	330,000	-	-	-

รายละเอียดโครงการพัฒนา
แผนพัฒนาท้องถิ่น (พ.ศ.2566-2570)
สำหรับ องค์กรปกครองส่วนท้องถิ่นดาเนินการ
องค์การบริหารส่วนตำบลหนองคู

- ก. ยุทธศาสตร์จังหวัดที่ 2 การพัฒนาสังคมและคุณภาพชีวิตให้มั่นคงตามหลักปรัชญาของเศรษฐกิจพอเพียง
- ข. ยุทธศาสตร์การพัฒนาขององค์กรปกครองส่วนท้องถิ่นในเขตจังหวัดที่ 8 การบริหารจัดการบ้านเมืองที่ดี มีประสิทธิภาพ
5. ยุทธศาสตร์การพัฒนาด้านการเมือง – การบริหาร

5.1 แผนงานบริหารทั่วไป

ที่	โครงการ	วัตถุประสงค์	เป้าหมาย (ผลผลิตของโครงการ)	งบประมาณ					ตัวชี้วัด (KPI)	ผลที่คาดว่าจะได้รับ	หน่วยงาน รับผิดชอบหลัก
				2566 (บาท)	2567 (บาท)	2568 (บาท)	2569 (บาท)	2570 (บาท)			
1	โครงการ อบต. หนองคู พบประชาชน	เพื่อออกบริการประชาชนในพื้นที่และรับทราบปัญหาของประชาชน	หึ่ง 10 หมู่บ้าน	50,000	50,000	50,000	50,000	50,000	ร้อยละของประชาชนในพื้นที่ได้มีส่วนร่วมแสดงความคิดเห็น	ประชาชนได้รับความสะดวกในการบริการและรับทราบปัญหา	สำนักปลัด
2	โครงการปกป้องสถาบันสำคัญของชาติ ศาสนา พระมหากษัตริย์	เพื่อแสดงออกถึงความจงรักภักดีต่อชาติ ศาสนา พระมหากษัตริย์	ประชาชนในพื้นที่	100,000	100,000	100,000	100,000	100,000	ร้อยละของจำนวนประชาชนในพื้นที่ได้รับประโยชน์	ได้ร่วมเทิดทูนสถาบันสำคัญของชาติ	สำนักปลัด
3	โครงการรณรงค์ประชาสัมพันธ์การเลือกตั้งในระดับท้องถิ่น,ระดับชาติ	เพื่อให้ประชาสัมพันธ์ได้มีส่วนร่วมทางการเมืองตามหน้าที่	ประชาชนตำบลหนองคู	50,000	50,000	50,000	50,000	50,000	ร้อยละของจำนวนผู้มีสิทธิเลือกตั้งได้รับความรู้	ประชาชนให้ความร่วมมือและมีส่วนร่วมทางการเมืองตามหน้าที่มากขึ้น	สำนักปลัด
4	โครงการเลือกตั้งผู้บริหารท้องถิ่น, และสมาชิกสภาท้องถิ่น	เพื่อส่งเสริมการปกครองตามระบอบประชาธิปไตยตามกฎหมายที่กำหนด	ประชาชนตำบลหนองคู	600,000	600,000	600,000	600,000	600,000	ร้อยละของจำนวนผู้มีสิทธิเลือกตั้งมาใช้สิทธิ	เป็นตัวแทนประชาชนมาบริหารราชการและตรวจสอบการบริหารงานฯ	สำนักปลัด
5	โครงการออกหน่วยบริการประชาชนเคลื่อนที่ ตำบลหนองคู	เพื่อออกให้บริการประชาชนแลพอำนวยความสะดวกในด้านต่างๆ	พื้นที่ตำบลหนองคู	500,000	500,000	500,000	500,000	500,000	ร้อยละของจำนวนประชากรในพื้นที่ได้รับบริการจากรัฐ	ประชาชนได้รับความสะดวกในการบริการด้านต่างๆ	สำนักปลัด

5. ยุทธศาสตร์การพัฒนาด้านการเมือง - การบริหาร

แบบ ผ.02

5.1 แผนงานบริหารทั่วไป

ที่	โครงการ	วัตถุประสงค์	เป้าหมาย (ผลผลิตของโครงการ)	งบประมาณ					ตัวชี้วัด (KPI)	ผลที่คาดว่าจะได้รับ	หน่วยงาน รับผิดชอบหลัก
				2566 (บาท)	2567 (บาท)	2568 (บาท)	2569 (บาท)	2570 (บาท)			
6	โครงการฝึกอบรมและศึกษาดูงานคณะผู้บริหาร/ผู้ช่วยผู้บริหาร/สมาชิกสภา/บุคลากร อบต./ผู้นำชุมชนเพื่อเพิ่มประสิทธิภาพในการพัฒนา	เพื่อเพิ่มศักยภาพคณะผู้บริหาร/สมาชิก/บุคลากร /ผู้นำชุมชนในการพัฒนา	คณะผู้บริหาร/สมาชิก/บุคลากร ผู้นำชุมชน	400,000	400,000	400,000	400,000	400,000	ร้อยละของจำนวนผู้เข้าร่วมอบรมได้นำความรู้ไปใช้ประโยชน์สูงสุด	คณะผู้บริหาร/บุคลากร/ผู้นำชุมชน มีศักยภาพในการพัฒนามากขึ้น	สำนักปลัด
7	โครงการฝึกอบรมพัฒนาศักยภาพคณะผู้บริหาร/บุคลากรองค์การบริหารส่วนตำบล	เพื่อเพิ่มศักยภาพบุคลากรในการพัฒนาชุมชน และองค์กร	บุคลากร อบต.	200,000	200,000	200,000	200,000	200,000	ร้อยละของจำนวนผู้เข้าร่วมอบรมได้นำความรู้ไปใช้ประโยชน์ได้	บุคลากรมีศักยภาพในพัฒนามากขึ้น	สำนักปลัด
8	โครงการสร้างจิตสำนึกและพัฒนาคุณธรรมจริยธรรมแก่คณะผู้บริหาร สมาชิกสภา พนักงานและลูกจ้าง อบต.	เพื่อสร้างจิตสำนึกที่ดีมีคุณธรรมจริยธรรมในการปฏิบัติหน้าที่	บุคลากร อบต.	50,000	50,000	50,000	50,000	50,000	ร้อยละของจำนวนผู้เข้าร่วมอบรมได้รับการปลูกฝังคุณธรรมจริยธรรม	คณะผู้บริหาร/สมาชิกพนักงาน และลูกจ้างมีจิตสำนึกที่ดีมีคุณธรรม จริยธรรม	สำนักปลัด
9	โครงการจัดงานวันท้องถิ่นไทย	เพื่อให้ความสำคัญและจัดกิจกรรมวันท้องถิ่นไทยขององค์กร	ประชาชนในตำบล	20,000	20,000	20,000	20,000	20,000	ร้อยละของจำนวนผู้เข้าร่วมโครงการได้รำลึกถึงวันท้องถิ่นไทย	อปท.ได้รำลึกถึงความสำคัญของวันท้องถิ่นไทย	สำนักปลัด
10	โครงการศูนย์ช่วยเหลือประชาชน ตำบลหนองคู	เพื่อช่วยเหลือประชาชนที่ได้รับความเดือดร้อนหรือไม่สามารถช่วยเหลือตัวเองได้ในการดำรงชีพ	ประชาชนในพื้นที่ ตำบลหนองคู	300,000	300,000	300,000	300,000	300,000	ประชาชนในพื้นที่ได้รับความช่วยเหลือ	เพื่อให้การช่วยเหลือประชาชนในระดับเขตพื้นที่ตำบลหนองคู	สำนักปลัด
11	โครงการพัฒนาประสิทธิภาพการจัดเก็บรายได้และออกให้บริการจัดเก็บภาษีนอกสถานที่	เพื่ออำนวยความสะดวกให้กับประชาชน/ คีนกำไรให้กับผู้มาชำระภาษี	พื้นที่ ตำบลหนองคู	20,000	20,000	20,000	20,000	20,000	ร้อยละของจำนวนประชาชนได้รับความสะดวกมากขึ้น	ประชาชนได้รับความสะดวกในการชำระภาษี	กองคลัง

5.1 แผนงานบริหารทั่วไป

ที่	โครงการ	วัตถุประสงค์	เป้าหมาย (ผลผลิตของโครงการ)	งบประมาณ					ตัวชี้วัด (KPI)	ผลที่คาดว่าจะ จะได้รับ	หน่วยงาน รับผิดชอบหลัก
				2566 (บาท)	2567 (บาท)	2568 (บาท)	2569 (บาท)	2570 (บาท)			
12	โครงการจัดทำแผนที่ภาษีและทะเบียนทรัพย์สิน	เพื่อเพิ่มประสิทธิภาพและประสิทธิผลในระบบการจัดเก็บรายได้ท้องถิ่น	พื้นที่ตำบลหนองคู	300,000	300,000	300,000	300,000	300,000	ร้อยละของจำนวนประชาชนในพื้นที่ได้รับประโยชน์	ระบบการจัดเก็บรายได้ของท้องถิ่นมีประสิทธิภาพและประสิทธิผล	กองคลัง
13	โครงการฝึกอบรมคณะกรรมการจัดหาพัสดุตำบลหนองคู	เพื่อเพิ่มพูนความรู้และรู้หน้าที่ของคณะกรรมการจัดหาพัสดุ	10 หมู่บ้าน	50,000	50,000	50,000	50,000	50,000	ร้อยละของจำนวนผู้เข้าร่วมอบรมได้รับประโยชน์	คณะกรรมการมีความรู้เข้าใจบทบาทหน้าที่เพิ่มขึ้น	กองคลัง
14	โครงการออกสำรวจแบบแสดงรายการที่ดิน	เพื่อให้ทราบข้อมูลการถือครองกรรมสิทธิ์ในที่ดิน	พื้นที่ตำบลหนองคู	10,000	10,000	10,000	10,000	10,000	ร้อยละจำนวนผู้เสียภาษีครอบครองถูกต้องมากขึ้น	ระบบการจัดเก็บภาษีรายได้มีประสิทธิภาพประสิทธิผลมากขึ้น	กองคลัง
15	โครงการฝึกอบรมคุณธรรมจริยธรรมวินัยการรักษาวินัยและความโปร่งใสในการปฏิบัติหน้าที่	เพื่อให้มีความรู้ เข้าใจเกี่ยวกับคุณธรรมวินัยความโปร่งใสในการทำงาน	คณะผู้บริหาร สมาชิกพนักงานส่วนตำบลพนักงานจ้าง	150,000	150,000	150,000	150,000	150,000	ร้อยละของจำนวนผู้เข้าร่วมอบรมได้นำความรู้ไปใช้ประโยชน์ได้	ผู้เข้าร่วมอบรมมีจริยธรรม รักษา วินัยและความโปร่งใสในการทำงาน	สำนักปลัด
16	โครงการเสริมสร้างการป้องกันและปราบปรามการทุจริตในการปฏิบัติงานของ อบต.หนองคู	เพื่อให้คณะผู้บริหาร สมาชิก อบต. มีความรู้ความเข้าใจและให้ความสำคัญกับการป้องกันและปราบปรามการทุจริตประพฤติมิชอบ	คณะผู้บริหาร สมาชิกพนักงานส่วนตำบลพนักงานจ้าง	100,000	100,000	100,000	100,000	100,000	ร้อยละของจำนวนผู้เข้าอบรมได้รับความรู้การป้องกันและปราบปรามการทุจริต	พัฒนาและเสริมสร้างบุคลากรและหน่วยงานในการต่อต้านและปราบปรามการทุจริต	สำนักปลัด
17	โครงการปรับปรุงภูมิทัศน์ บริเวณภายนอก-ภายใน อบต.หนองคู	เพื่อให้ที่ทำการ อบต.หนองคู มีความสวยงามร่มรื่น สวยงามและพร้อมการให้บริการประชาชน	บริเวณ สนง.มีภูมิทัศน์ที่สวยงาม	300,000	-	300,000	-	300,000	ร้อยละของจำนวนประชาชนที่มามีความประทับใจมากขึ้น	ที่ทำการ อบต.มีความสวยงามร่มรื่น สวยงามพร้อมให้บริการประชาชน	สำนักปลัด

5. ยุทธศาสตร์การพัฒนาด้านการเมือง - การบริหาร

5.1 แผนงานบริหารทั่วไป

ที่	โครงการ	วัตถุประสงค์	เป้าหมาย (ผลผลิตของโครงการ)	งบประมาณ					ตัวชี้วัด (KPI)	ผลที่คาดว่าจะได้รับ	หน่วยงาน รับผิดชอบหลัก
				2566 (บาท)	2567 (บาท)	2568 (บาท)	2569 (บาท)	2570 (บาท)			
18	โครงการพัฒนาบุคลากรสู่การพัฒนาองค์กร	เพื่อลดปัญหาการขัดแย้ง รู้จักการทำงานเป็นทีม สร้างความสามัคคีในองค์กร	คณะผู้บริหาร/ บุคลากรในองค์กร	150,000	150,000	150,000	150,000	150,000	ร้อยละของผู้เข้าร่วมโครงการเกิดการ ทำงานเป็นทีม มีความสามัคคีมากขึ้น	เพื่อให้ผู้เข้าร่วมโครงการมีความรู้ความเข้าใจในด้านต่างๆ ให้บรรลุเป้าหมายในการทำงาน	สำนักปลัด
19	โครงการศูนย์ปฏิบัติการร่วมในการช่วยเหลือประชาชนขององค์กรปกครองส่วนท้องถิ่น อำเภอบ้านแท่น จังหวัดชัยภูมิ	เพื่อให้มีศูนย์กลางในการช่วยเหลือประชาชนในด้านต่างๆ และรับทราบข้อมูลต่างๆ ได้สะดวก	ศูนย์กลางข้อมูล ช่วยเหลือประชาชน และรับข้อมูลต่างๆ	30,000	30,000	30,000	30,000	30,000	ร้อยละจำนวนสถานที่กลางในการให้ความช่วยเหลือเพิ่มขึ้น	เป็นสถานที่กลางในการให้ความช่วยเหลือประชาชน และรับทราบข้อมูลต่างๆ	อบต. / ที่ทำการปกครองอำเภอ
20	โครงการฝึกอบรมการจัดทำแผนพัฒนาท้องถิ่น	เพื่อให้ประชาชนในพื้นที่ตำบลมีความรู้ในระดับตอนการจัดทำแผนพัฒนาท้องถิ่น และรับทราบข้อมูลต่างๆ ได้สะดวก	ประชาชนในพื้นที่ ตำบลหนองคู และรับข้อมูลต่างๆ	50,000	50,000	50,000	50,000	50,000	ร้อยละของผู้เข้าร่วมโครงการมีความเข้าใจในขั้นตอนมากขึ้น	ประชาชนในพื้นที่มีความรู้เข้าใจในขั้นตอน และการเสนอความต้องการ และรับทราบข้อมูลต่างๆ	สำนักปลัด
รวม20.....โครงการ	-	-	3,430,000	3,130,000	3,430,000	3,130,000	3,430,000	-	-	-

ก. ยุทธศาสตร์จังหวัดที่ 2 การพัฒนาสังคมและคุณภาพชีวิตให้มั่นคงตามหลักปรัชญาของเศรษฐกิจพอเพียง

ข. ยุทธศาสตร์การพัฒนาขององค์กรปกครองส่วนท้องถิ่นในเขตจังหวัดที่ 7 การบริหารจัดการทรัพยากรธรรมชาติและสิ่งแวดล้อมแบบมีส่วนร่วมและยั่งยืน

5. ยุทธศาสตร์ การพัฒนาด้านการเมือง - การบริหาร

5.2 แผนงานสร้างความเข้มแข็งของชุมชน

ที่	โครงการ	วัตถุประสงค์	เป้าหมาย (ผลผลิตของโครงการ)	งบประมาณ					ตัวชี้วัด (KPI)	ผลที่คาดว่าจะได้รับ	หน่วยงาน รับผิดชอบหลัก
				2566 (บาท)	2567 (บาท)	2568 (บาท)	2569 (บาท)	2570 (บาท)			
1	โครงการประชุมประชาคมท้องถิ่นระดับตำบล	เพื่อให้ประชาคมได้แสดงความคิดเห็นและมีส่วนร่วมในการพัฒนาท้องถิ่น	ประชาคม ทั้ง 10 หมู่บ้าน	50,000	50,000	50,000	50,000	50,000	ร้อยละของจำนวนผู้อบรม ได้มีส่วนร่วมในการแสดง ความคิดเห็น	ประชาชนมีส่วนร่วมในการกำหนด แนวทางการพัฒนาท้องถิ่น	สำนักปลัด
2	โครงการประชุมประชาคมท้องถิ่นระดับหมู่บ้าน	เพื่อให้ประชาคมได้แสดงความคิดเห็นและมีส่วนร่วมในการพัฒนาท้องถิ่น	ประชาคม ทั้ง 10 หมู่บ้าน	50,000	50,000	50,000	50,000	50,000	ร้อยละของจำนวนผู้อบรม ได้มีส่วนร่วมในการแสดง ความคิดเห็น	ประชาชนมีส่วนร่วมในการกำหนด แนวทางการพัฒนาท้องถิ่น	สำนักปลัด
รวม2.....โครงการ	-	-	100,000	100,000	100,000	100,000	100,000	-	-	-

รายละเอียดโครงการพัฒนา
แผนพัฒนาท้องถิ่น (พ.ศ.2566-2570)
สำหรับ องค์การปกครองส่วนท้องถิ่นดาเนินการ
องค์การบริหารส่วนตำบลหนองคู

- ก. ยุทธศาสตร์จังหวัดที่ 2 การพัฒนาสังคมและคุณภาพชีวิตให้มั่นคงตามหลักปรัชญาของเศรษฐกิจพอเพียง
- ข. ยุทธศาสตร์การพัฒนาขององค์การปกครองส่วนท้องถิ่นในเขตจังหวัดที่ 2 การพัฒนาคุณภาพชีวิตและความเป็นอยู่ของประชาชนให้เข้มแข็งและยั่งยืน
6. ยุทธศาสตร์การพัฒนาด้านสาธารณสุข

6.1 แผนงานสาธารณสุข

ที่	โครงการ	วัตถุประสงค์	เป้าหมาย (ผลผลิตของโครงการ)	งบประมาณ					ตัวชี้วัด (KPI)	ผลที่คาดว่าจะได้รับ	หน่วยงาน รับผิดชอบหลัก
				2566 (บาท)	2567 (บาท)	2568 (บาท)	2569 (บาท)	2570 (บาท)			
1	โครงการจ้างเหมาบริการแพทย์ฉุกเฉิน (เจ้าหน้าที่ประจำรถ EMS)	เพื่อจัดระบบการแพทย์ฉุกเฉินระดับ ท้องถิ่น	พื้นที่ตำบล	500,000	500,000	500,000	500,000	500,000	ร้อยละของจำนวนประชาชน ในพื้นที่ได้รับการช่วยเหลือ	ประชาชนได้รับการช่วยเหลือจาก การประสภภัยต่างๆได้ทันท่วงที	สำนักปลัด
2	โครงการสุขภาพดี ซีวีมีสุข	เพื่อให้ประชาชนมีความสุขสุขภาพ ดีทั้งร่างกายและจิตใจ	ประชาชน ทั้ง 10 หมู่บ้าน	100,000	-	100,000	-	100,000	ประชาชนได้รับความรู้ด้าน การรักษาสุขภาพ	ประชาชนได้รับความรู้ด้านสุข ภาพและสามารถนำความรู้ไปใช้ ในชีวิตประจำวัน	สำนักปลัด
3	โครงการรณรงค์ หน้าบ้าน หน้ามอง แยกก่อนทิ้ง ในครัวเรือน ต.หนองคู	เพื่อให้ประชาชนรณรงค์รักษาความ สะอาด คัดแยกขยะก่อนทิ้ง	10 หมู่บ้าน	100,000	100,000	100,000	100,000	100,000	ร้อยละของจำนวนผู้เข้าอบรม มีความรู้ การคัดแยกขยะ	ช่วยลดปริมาณขยะ และง่ายต่อ การจัด หมู่บ้านน่าอยู่ น่ามอง	สำนักปลัด
4	โครงการอบรมให้ความรู้อาสาสมัครการ ปฐมพยาบาลเบื้องต้น	เพื่อให้ความรู้เกี่ยวกับการปฐม พยาบาลเบื้องต้น	10 หมู่บ้าน	50,000	-	50,000	-	50,000	ร้อยละของจำนวนผู้เข้าอบรม มีความรู้เพิ่มขึ้น	ประชาชนอาสาสมัครได้รับความ รู้เบื้องต้นในการช่วยเหลือผู้ป่วย	สำนักปลัด
5	โครงการรณรงค์ฉีดวัคซีนป้องกันโรค พิษสุนัขบ้า	เพื่อป้องกันการเกิดโรคพิษสุนัขบ้า ท้องถิ่น	10 หมู่บ้าน	30,000	30,000	30,000	30,000	30,000	ร้อยละของจำนวนสัตว์ปลอด โรคพิษสุนัขบ้านลดลง	สัตว์เลี้ยงมีความปลอดภัยจาก โรคพิษสุนัขบ้า	สำนักปลัด

ก. ยุทธศาสตร์จังหวัดที่ 2 การพัฒนาสังคมและคุณภาพชีวิตให้มั่นคงตามหลักปรัชญาของเศรษฐกิจพอเพียง

ข. ยุทธศาสตร์การพัฒนาขององค์กรปกครองส่วนท้องถิ่นในเขตจังหวัดที่ 2 การพัฒนาคุณภาพชีวิตและความเป็นอยู่ของประชาชนให้เข้มแข็งและยั่งยืน

6. ยุทธศาสตร์การพัฒนาด้านสาธารณสุข

1.1 แผนงานสาธารณสุข

ที่	โครงการ	วัตถุประสงค์	เป้าหมาย (ผลผลิตของโครงการ)	งบประมาณ					ตัวชี้วัด (KPI)	ผลที่คาดว่าจะ จะได้รับ	หน่วยงาน รับผิดชอบหลัก
				2566 (บาท)	2567 (บาท)	2568 (บาท)	2569 (บาท)	2570 (บาท)			
6	โครงการสัตว์ปลอดโรค คนปลอดภัย จากโรคพิษสุนัขบ้า	เพื่อเป็นการป้องกันโรคพิษสุนัขบ้า ในพื้นที่	10 หมู่บ้าน	100,000	100,000	100,000	100,000	100,000	ร้อยละของจำนวนสัตว์ในพื้นที่ ปลอดโรคลดลง	สัตว์เลี้ยงมีความปลอดภัยจาก โรคพิษสุนัขบ้า	สำนักปลัด
7	โครงการพระราชดำริด้านสาธารณสุข ตำบลหนองคู	เพื่อดำเนินงานตามโครงการพระราช ดำริด้านสาธารณสุขของหมู่บ้าน	ประชาชนพื้นที่ ตำบลหนองคู	200,000	200,000	200,000	200,000	200,000	ร้อยละของจำนวนประชาชน ได้รับความรู้ด้านสาธารณสุข เพิ่มขึ้น	เพื่อให้ประชาชนพื้นที่ตำบล ได้รับความรู้ด้านสุขภาพและ สาธารณสุขด้านต่างๆ	สำนักปลัด
รวม7.....โครงการ	-	-	1,080,000	930,000	1,080,000	930,000	1,080,000	-	-	-

รายละเอียดโครงการพัฒนา
ที่นำมาจากแผนพัฒนาหมู่บ้าน
(พ.ศ. 2566-2570)

องค์การบริหารส่วนตำบลหนองคู

ก. ยุทธศาสตร์จังหวัดที่ 1 พัฒนาขีดความสามารถในการผลิตการจัดการสินค้าและบริการสร้างมูลค่าอย่างมีประสิทธิภาพและยั่งยืน

ข. ยุทธศาสตร์การพัฒนาขององค์กรปกครองส่วนท้องถิ่นในเขตจังหวัดที่ 6 พัฒนาโครงสร้างพื้นฐานเพื่อรองรับการเป็นศูนย์กลางทางการตลาดและการเชื่อมโยงสู่ประเทศในประชาคมอาเซียน

1. ยุทธศาสตร์การพัฒนาด้านโครงสร้างพื้นฐาน

1.1 แผนงาน อุตสาหกรรมและการโยธา

ที่	โครงการ	วัตถุประสงค์	เป้าหมาย (ผลผลิตของโครงการ)	งบประมาณ					ตัวชี้วัด (KPI)	ผลที่คาดว่าจะได้รับ	หน่วยงาน รับผิดชอบหลัก
				2566 (บาท)	2567 (บาท)	2568 (บาท)	2569 (บาท)	2570 (บาท)			
1	โครงการซ่อมสร้างถนนแอสฟัลติกคอนกรีตสายทางบ้านนางวิระ ทองหล่อ ถึง นานายบุญมี พวกคอนเค็ง (หมู่ที่ 1)	เพื่อให้มีการคมนาคมขนส่งที่สะดวกปลอดภัย	กว้าง 5 เมตร ยาว 900 เมตร หนา 0.15 เมตร	1,350,000	1,350,000	1,350,000	1,350,000	1,350,000	ถนนที่ก่อสร้างเป็นไปตามมาตรฐานที่กำหนด	ประชาชนมีความสะดวกในการสัญจรไป-มา	กองช่าง
2	โครงการก่อสร้างถนนคอนกรีตเสริมเหล็กสายทางนานายยุทธชัย วิจิตรจันทร์ ถึง นานางองมี ชำนาญ (หมู่ที่ 1)	เพื่อให้มีการคมนาคมขนส่งที่สะดวกปลอดภัย	กว้าง 5 เมตร ยาว 977 เมตร หนา 0.15 เมตร	3,175,000	3,175,000	3,175,000	3,175,000	3,175,000	ถนนที่ก่อสร้างเป็นไปตามมาตรฐานที่กำหนด	ประชาชนมีความสะดวกในการสัญจรไป-มา	กองช่าง
3	โครงการซ่อมสร้างถนนแอสฟัลติกคอนกรีตสายทางบ้านหนองคู ถึง ต.บ้านดอน อ.ภูเขียว (หมู่ที่ 1)	เพื่อให้มีการคมนาคมขนส่งที่สะดวกปลอดภัย	กว้าง 6 เมตร ยาว 4,000 เมตร หนา 0.05 เมตร	10,000,000	10,000,000	10,000,000	10,000,000	10,000,000	ถนนที่ก่อสร้างเป็นไปตามมาตรฐานที่กำหนด	ประชาชนมีความสะดวกในการสัญจรไป-มา	กองช่าง
4	โครงการซ่อมสร้างถนนคอนกรีตเสริมเหล็กสายทางบ้านนางปราณี หล้าบุญ ถึง บ้านนายบรรพต พงษ์สระพัง (หมู่ที่ 1)	เพื่อให้มีการคมนาคมขนส่งที่สะดวกปลอดภัย	กว้าง 2.5 เมตร ยาว 127 เมตร หนา 0.15 เมตร	206,000	206,000	206,000	206,000	206,000	ถนนที่ก่อสร้างเป็นไปตามมาตรฐานที่กำหนด	ประชาชนมีความสะดวกในการสัญจรไป-มา	กองช่าง

1. ยุทธศาสตร์การพัฒนาด้านโครงสร้างพื้นฐาน

แบบ ผ.02/1

1.1 แผนงาน อุตสาหกรรมและการโยธา

ที่	โครงการ	วัตถุประสงค์	เป้าหมาย (ผลผลิตของโครงการ)	งบประมาณ					ตัวชี้วัด (KPI)	ผลที่คาดว่าจะได้รับ	หน่วยงาน รับผิดชอบหลัก
				2566 (บาท)	2567 (บาท)	2568 (บาท)	2569 (บาท)	2570 (บาท)			
5	โครงการซ่อมสร้างทางระบายน้ำ แบบธนาคารน้ำใต้ดิน สายทางบ้านนางปรามณี หล้าบุญ ถึง บ้านนายบรรพต พงษ์สระพัง (หมู่ที่ 1)	เพื่อสามารถระบายน้ำได้ สะดวกรวดเร็วและป้องกันน้ำท่วมขัง	กว้าง 0.30 เมตร ยาว 130 เมตร ลึก 0.50 เมตร	44,500	44,500	44,500	-	-	จำนวนทางระบายน้ำเพิ่มขึ้นและมีการระบายน้ำดีขึ้น	สามารถระบายน้ำได้ สะดวกแก้ไขปัญหา น้ำท่วมขัง	กองช่าง
6	โครงการก่อสร้างทางระบายน้ำ แบบธนาคารน้ำใต้ดิน สายทางบ้านนายประธาน ชำนาญพล ถึง บ้านนางวิริย โขชัยนิติ (หมู่ที่ 1)	เพื่อสามารถระบายน้ำได้ สะดวกรวดเร็วและป้องกันน้ำท่วมขัง	กว้าง 0.30 เมตร ยาว 125 เมตร ลึก 0.50 เมตร	43,500	43,500	43,500	-	-	จำนวนทางระบายน้ำเพิ่มขึ้นและมีการระบายน้ำดีขึ้น	สามารถระบายน้ำได้ สะดวกแก้ไขปัญหา น้ำท่วมขัง	กองช่าง
7	โครงการก่อสร้างทางระบายน้ำ แบบธนาคารน้ำใต้ดิน สายทางบ้านนางพัชรี จุฬพลภักดิ์ ถึง บ้านนางอนงค์ ประจันนนวน (หมู่ที่ 1)	เพื่อสามารถระบายน้ำได้ สะดวกรวดเร็วและป้องกันน้ำท่วมขัง	กว้าง 0.30 เมตร ยาว 50 เมตร ลึก 0.50 เมตร	17,200	17,200	17,200	-	-	จำนวนทางระบายน้ำเพิ่มขึ้นและมีการระบายน้ำดีขึ้น	สามารถระบายน้ำได้ สะดวกแก้ไขปัญหา น้ำท่วมขัง	กองช่าง
8	โครงการก่อสร้างทางระบายน้ำ แบบธนาคารน้ำใต้ดิน สายทางบ้านนางสงัด ชำนาญ ถึง บ้านนางบุญหลาย งามทรัพย์ (หมู่ที่ 1)	เพื่อสามารถระบายน้ำได้ สะดวกรวดเร็วและป้องกันน้ำท่วมขัง	กว้าง 0.30 เมตร ยาว 50 เมตร ลึก 0.50 เมตร	15,800	15,800	15,800	-	-	จำนวนทางระบายน้ำเพิ่มขึ้นและมีการระบายน้ำดีขึ้น	สามารถระบายน้ำได้ สะดวกแก้ไขปัญหา น้ำท่วมขัง	กองช่าง
9	โครงการซ่อมสร้างทางระบายน้ำแบบธนาคารน้ำใต้ดิน สายทางบ้านนางสมนึก วิจิตรจันทร์ ถึง บ้านนางคัน มะติยะภักดิ์ (หมู่ที่ 1)	เพื่อสามารถระบายน้ำได้ สะดวกรวดเร็วและป้องกันน้ำท่วมขัง	กว้าง 0.30 เมตร ยาว 100 เมตร ลึก 0.50 เมตร	33,000	33,000	33,000	-	-	จำนวนทางระบายน้ำเพิ่มขึ้นและมีการระบายน้ำดีขึ้น	สามารถระบายน้ำได้ สะดวกแก้ไขปัญหา น้ำท่วมขัง	กองช่าง
10	โครงการซ่อมสร้างถนนคอนกรีตเสริมเหล็ก สายทางบ้านนางสมนึก วิจิตรจันทร์ ถึง บ้านนางคัน มะติยะภักดิ์ (หมู่ที่ 1)	เพื่อสามารถระบายน้ำได้ สะดวกรวดเร็วและป้องกันน้ำท่วมขัง	กว้าง 3 เมตร ยาว 100 เมตร หนา 0.15 เมตร	190,000	190,000	190,000	-	-	จำนวนทางระบายน้ำเพิ่มขึ้นและมีการระบายน้ำดีขึ้น	สามารถระบายน้ำได้ สะดวกแก้ไขปัญหา น้ำท่วมขัง	กองช่าง

1. ยุทธศาสตร์การพัฒนาด้านโครงสร้างพื้นฐาน

แบบ ผ.02/1

1.1 แผนงาน อุตสาหกรรมและการโยธา

ที่	โครงการ	วัตถุประสงค์	เป้าหมาย (ผลผลิตของโครงการ)	งบประมาณ					ตัวชี้วัด (KPI)	ผลที่คาดว่าจะได้รับ	หน่วยงาน รับผิดชอบหลัก
				2566 (บาท)	2567 (บาท)	2568 (บาท)	2569 (บาท)	2570 (บาท)			
11	โครงการก่อสร้างทางระบายน้ำ แบบธนาคารน้ำใต้ดิน สายทางบ้านนางทองรัตน์ ชำนาญพล ถึง บ้านนางถาวร ชำนาญ (หมู่ที่ 1)	เพื่อสามารถระบายน้ำได้ สะดวกรวดเร็วและป้องกันน้ำท่วมขัง	กว้าง 0.30 เมตร ยาว 160 เมตร ลึก 0.50 เมตร	55,000	55,000	55,000	-	-	จำนวนทางระบายน้ำเพิ่มขึ้นและมีการระบายน้ำดีขึ้น	สามารถระบายน้ำได้ สะดวกแก้ไขปัญหาน้ำท่วมขัง	กองช่าง
12	โครงการก่อสร้างสถานีสูบน้ำ พร้อมท่อส่งน้ำบริเวณลำห้วยยาง ถึง สระน้ำหนองส้มโฮง (หมู่ที่ 1)	เพื่อให้ประชาชนมีน้ำอุปโภคบริโภค อย่างเพียงพอ	ขนาดท่อ 8 นิ้ว	1,500,000	1,500,000	1,500,000	1,500,000	1,500,000	ประชาชนได้รับประโยชน์จากการวางท่อประปา	ประชาชนมีน้ำไว้เพื่ออุปโภคบริโภค	กองช่าง
13	โครงการก่อสร้างอาคารศูนย์เรียนรู้หนองส้มโฮง(หมู่ที่ 1)	เพื่อเป็นศูนย์การเรียนรู้กับเกษตรกร และประกอบกิจกรรมต่างๆ	จำนวน 1 แห่ง	500,000	500,000	500,000	500,000	500,000	อาคารศูนย์เรียนรู้ที่ได้มาตรฐาน	เป็นสถานที่เรียนรู้เกษตรกรเพียงและประกอบกิจกรรมต่างๆ	กองช่าง
14	โครงการก่อสร้างสะพานข้ามลำห้วยยาง สายทางบ้านหนองคู-บ้านเพชร (หมู่ที่ 1)	เพื่อให้มีการคมนาคมขนส่งที่สะดวกปลอดภัย	กว้าง 7 เมตร ยาว 20 เมตร	2,500,000	2,500,000	2,500,000	2,500,000	2,500,000	สะพานที่ก่อสร้างเป็นไปตามมาตรฐานที่กำหนด	ประชาชนมีความสะดวกในการสัญจรไป-มา	กองช่าง
15	โครงการก่อสร้างถนนลงหินคลุก สายทางนางทองรัตน์ ชำนาญพล ถึง นางนงแหลม ผู้จำรูญ (หมู่ที่ 1)	เพื่อให้มีการคมนาคมขนส่งที่สะดวกปลอดภัย	กว้าง 3 เมตร ยาว 200 เมตร หนา 0.10 เมตร	531,000	531,000	531,000	-	-	ถนนที่ก่อสร้างเป็นไปตามมาตรฐานที่กำหนด	ประชาชนมีความสะดวกในการสัญจรไป-มา	กองช่าง
16	โครงการก่อสร้างถนนลงหินคลุก สายทางนายม่วน โกพลรัตน์ ถึง นางนงवलจันทร์ โชคบัณฑิต (หมู่ที่ 1)	เพื่อให้มีการคมนาคมขนส่งที่สะดวกปลอดภัย	กว้าง 3 เมตร ยาว 500 เมตร หนา 0.10 เมตร	133,000	133,000	133,000	-	-	ถนนที่ก่อสร้างเป็นไปตามมาตรฐานที่กำหนด	ประชาชนมีความสะดวกในการสัญจรไป-มา	กองช่าง

ที่	โครงการ	วัตถุประสงค์	เป้าหมาย (ผลผลิตของโครงการ)	งบประมาณ					ตัวชี้วัด (KPI)	ผลที่คาดว่าจะได้รับ	หน่วยงาน รับผิดชอบหลัก
				2566 (บาท)	2567 (บาท)	2568 (บาท)	2569 (บาท)	2570 (บาท)			
17	โครงการก่อสร้างถนนลงหินคลุก สายทางนานายจัน คำนาค ถึง นานางบัวลา อุบลรัตน์ (หมู่ที่ 1)	เพื่อให้มีการคมนาคมขนส่ง ที่สะดวกปลอดภัย	กว้าง 4 เมตร ยาว 2,800 เมตร หนา 0.10 เมตร	989,000	989,000	989,000	989,000	989,000	ถนนที่ก่อสร้างเป็นไปตาม มาตรฐานที่กำหนด	ประชาชนมีความสะดวก ในการสัญจรไป-มา	กองช่าง
18	โครงการก่อสร้างทางระบายน้ำ แบบธนาคาร น้ำใต้ดิน สายทางบ้านนายประดูล โขดบัณฑิต ถึง บ้านนายเอม เปรมปรีวงศ์ (หมู่ที่ 1)	เพื่อสามารถระบายน้ำได้ สะดวกรวดเร็วและป้องกัน น้ำท่วมขัง	กว้าง 0.30 เมตร ยาว 80 เมตร ลึก 0.50 เมตร	-	-	152,000	152,000	152,000	จำนวนทางระบายน้ำ เพิ่มขึ้นและมีการ ระบายน้ำดีขึ้น	สามารถระบายน้ำได้ สะดวกแก้ไขปัญหา น้ำท่วมขัง	กองช่าง
19	โครงการซ่อมสร้างถนนคอนกรีตเสริมเหล็ก สายทางบ้านนายประดูล โขดบัณฑิต ถึง บ้านนายเอม เปรมปรีวงศ์ (หมู่ที่ 1)	เพื่อสามารถระบายน้ำได้ สะดวกรวดเร็วและป้องกัน น้ำท่วมขัง	กว้าง 3 เมตร ยาว 80 เมตร หนา 0.15 เมตร	-	-	156,000	156,000	156,000	จำนวนทางระบายน้ำ เพิ่มขึ้นและมีการ ระบายน้ำดีขึ้น	สามารถระบายน้ำได้ สะดวกแก้ไขปัญหา น้ำท่วมขัง	กองช่าง
20	โครงการก่อสร้างถนนลงหินคลุก สายทางนางสมพร ชำนาญ ถึง นายสมภาร เคนเหลี่ยม (หมู่ที่ 1)	เพื่อให้มีการคมนาคมขนส่ง ที่สะดวกปลอดภัย	กว้าง 3 เมตร ยาว 200 เมตร หนา 0.10 เมตร	-	-	531,000	531,000	531,000	ถนนที่ก่อสร้างเป็นไปตาม มาตรฐานที่กำหนด	ประชาชนมีความสะดวก ในการสัญจรไป-มา	กองช่าง
21	โครงการก่อสร้างลาน คสล.ตากพืชผลทาง การเกษตรบริเวณ หนองส้มโฮง (หมู่ที่ 1)	เพื่อมีสถานที่ตากพืชผลทางการ เกษตรและประกอบกิจกรรมต่างๆ	พื้นที่ 1 ไร่	-	-	-	840,000	840,000	ลานตากพืชผลการเกษตร มีมาตรฐาน	ประชาชนได้ใช้ประโยชน์ ในการทำกิจกรรมต่างๆ	กองช่าง
22	โครงการวางท่อน้ำประปา ภายในหมู่บ้าน บ้านหนองคู (หมู่ที่ 1)	เพื่อให้มีน้ำอุปโภค - บริโภค	ระยะทาง 5,500 เมตร	-	-	-	300,000	300,000	ประชาชนได้รับประโยชน์ จากการวางท่อประปา	ประชาชนมีน้ำไว้เพื่อ อุปโภคบริโภค	กองช่าง

1. ยุทธศาสตร์การพัฒนาด้านโครงสร้างพื้นฐาน

แบบ ผ.02/1

1.1 แผนงาน อุตสาหกรรมและการโยธา

ที่	โครงการ	วัตถุประสงค์	เป้าหมาย (ผลผลิตของโครงการ)	งบประมาณ					ตัวชี้วัด (KPI)	ผลที่คาดว่าจะได้รับ	หน่วยงาน รับผิดชอบหลัก
				2566 (บาท)	2567 (บาท)	2568 (บาท)	2569 (บาท)	2570 (บาท)			
23	โครงการก่อสร้างถนนลงหินคลุกเรียบตลอด ลำห้วยยาง สายทาง นานางอรัย ทุ่งพุด ถึง นายนายขันติ มติยะภักดิ์ (หมู่ที่ 1)	เพื่อให้มีการคมนาคม ขนส่ง ที่สะดวกปลอดภัย	กว้าง 2.5 เมตร ยาว 4,000 เมตร หนา 0.10 เมตร	885,000	885,000	885,000	885,000	885,000	ถนนที่ก่อสร้างเป็นไปตาม มาตรฐานที่กำหนด	ประชาชนมีความสะดวก ในการสัญจรไป-มา	กองช่าง
24	โครงการก่อสร้างถนนคอนกรีตเสริมเหล็ก สายทางบ้านนายอำนาจ หล้าบุญ ถึง นายนายขันติ มติยะภักดิ์ (หมู่ที่ 1)	เพื่อให้มีการคมนาคม ขนส่ง ที่สะดวกปลอดภัย	กว้าง 4 เมตร ยาว 400 เมตร หนา 0.15 เมตร	1,027,000	1,027,000	1,027,000	1,027,000	1,027,000	ถนนที่ก่อสร้างเป็นไปตาม มาตรฐานที่กำหนด	ประชาชนมีความสะดวก ในการสัญจรไป-มา	กองช่าง
25	โครงการก่อสร้างลาน คสล.ตากพืชผลทาง การเกษตรบริเวณ ดอนปู่ตา (หมู่ที่ 1)	เพื่อมีสถานที่ตากพืชผลทาง การเกษตรและประกอบ กิจกรรมต่างๆ	จำนวน 1 แห่ง	-	-	-	420,000	420,000	ลานตากพืชผลการเกษตร มีมาตรฐาน	ประชาชนได้ใช้ประโยชน์ ในการทำกิจกรรมต่างๆ	กองช่าง
26	โครงการก่อสร้างถนนลงหินคลุก สายทางบ้านนายยุทธชัย วิจิตรจันทร์ ถึง ที่สาธารณะป่าช้า(หมู่ที่ 1)	เพื่อให้มีการคมนาคม ขนส่ง ที่สะดวกปลอดภัย	กว้าง 5 เมตร ยาว 380 เมตร หนา 0.10 เมตร	-	-	-	166,000	166,000	ถนนที่ก่อสร้างเป็นไปตาม มาตรฐานที่กำหนด	ประชาชนมีความสะดวก ในการสัญจรไป-มา	กองช่าง
27	โครงการก่อสร้างฝายน้ำลาดลำห้วยยาง สายทางนางางสมบัติ ชำนาญ (หมู่ที่ 1)	เพื่อกักเก็บน้ำไว้เพื่ออุปโภค บริโภค และการเกษตร	กว้าง 4 เมตร ยาว 20 เมตร สูง 2.5 เมตร	-	-	-	400,000	400,000	ฝายน้ำลาดมีความแข็งแรง เพิ่มขึ้น	ประชาชนมีน้ำไว้เพื่ออุปโภค บริโภค และการเกษตร	กองช่าง
28	โครงการก่อสร้างถนนลงหินคลุก สายทางไร่นางสมพร ชำนาญ ถึง ไร่นายประสงค์ ชำนาญ (หมู่ที่ 1)	เพื่อให้มีการคมนาคม ขนส่ง ที่สะดวกปลอดภัย	กว้าง 3.5 เมตร ยาว 600 เมตร หนา 0.10 เมตร	-	-	-	186,000	186,000	ถนนที่ก่อสร้างเป็นไปตาม มาตรฐานที่กำหนด	ประชาชนมีความสะดวก ในการสัญจรไป-มา	กองช่าง
รวม28.....โครงการ	-	-	23,195,000	23,195,000	24,034,000	25,283,000	25,283,000	-	-	-

รายละเอียดโครงการพัฒนา
ที่นำมาจากแผนพัฒนาหมู่บ้าน
(พ.ศ. 2566-2570)
องค์การบริหารส่วนตำบลหนองคู

ก. ยุทธศาสตร์จังหวัดที่ 1 พัฒนาขีดความสามารถในการผลิตการจัดการสินค้าและบริการสร้างมูลค่าอย่างมีประสิทธิภาพและยั่งยืน

ข. ยุทธศาสตร์การพัฒนาขององค์กรปกครองส่วนท้องถิ่นในเขตจังหวัดที่ 6 พัฒนาโครงสร้างพื้นฐานเพื่อรองรับการเป็นศูนย์กลางทางการตลาดและการเชื่อมโยงสู่ประเทศในประชาคมอาเซียน

1. ยุทธศาสตร์การพัฒนาด้านโครงสร้างพื้นฐาน

1.1 แผนงาน อุตสาหกรรมและการโยธา

ที่	โครงการ	วัตถุประสงค์	เป้าหมาย (ผลผลิตของโครงการ)	งบประมาณ					ตัวชี้วัด (KPI)	ผลที่คาดว่าจะ ได้รับ	หน่วยงาน รับผิดชอบหลัก
				2566 (บาท)	2567 (บาท)	2568 (บาท)	2569 (บาท)	2570 (บาท)			
1	โครงการก่อสร้างระบบประปาแบบฝิวดินขนาดใหญ่ กรมทรัพยากรน้ำ(หมู่ที่ 2)	เพื่อให้ประชาชนมีน้ำอุปโภคบริโภคอย่างเพียงพอ	จำนวน 1 แห่ง	3,950,000	3,950,000	3,950,000	3,950,000	3,950,000	การกักเก็บน้ำเพื่ออุปโภคบริโภคและการเกษตร	ประชาชนมีน้ำไว้เพื่ออุปโภคบริโภค และการเกษตร	กองช่าง
2	โครงการก่อสร้างฝายน้ำล้น ลำห้วย ชุมบูนจุดนางางไสว ชาวไทย (หมู่ที่ 2)	เพื่อกักเก็บน้ำไว้เพื่ออุปโภคบริโภค และการเกษตร	กว้าง 4 เมตร ยาว 20 เมตร สูง 2.50 เมตร	400,000	400,000	400,000	400,000	400,000	ฝายน้ำล้นมีความแข็งแรงเพิ่มขึ้น	ประชาชนมีน้ำไว้เพื่ออุปโภคบริโภค และการเกษตร	กองช่าง
3	โครงการขุดลอกลำห้วย ชุมบูนสายทางนางางบุญหลาย อุทัยฉาย ถึงนางางระเบียบ ชำนาญ (หมู่ที่ 2)	เพื่อกักเก็บน้ำไว้เพื่ออุปโภคบริโภค และการเกษตร	กว้าง 20 เมตร ยาว 800 เมตร ลึก 3 เมตร	1,020,000	1,020,000	1,020,000	1,020,000	1,020,000	การกักเก็บน้ำเพื่ออุปโภคบริโภคและการเกษตร	ประชาชนมีน้ำไว้เพื่ออุปโภคบริโภค และการเกษตร	กองช่าง
4	โครงการก่อสร้างถนนคอนกรีตเสริมเหล็กสายทางบ้านนางดาวรรณ รัตนสี ถึงคันคลองลำห้วยชุมบูน (หมู่ที่ 2)	เพื่อให้มีการคมนาคมขนส่งที่สะดวกปลอดภัย	กว้าง 4 เมตร ยาว 220 เมตร หนา 0.15 เมตร	572,000	572,000	572,000	572,000	572,000	ทางเท้าก่อสร้างเป็นไปตามมาตรฐานที่กำหนด	ประชาชนมีความสะดวกในการสัญจรไป-มา	กองช่าง

1. ยุทธศาสตร์การพัฒนาด้านโครงสร้างพื้นฐาน

แบบ ผ.02/1

1.1 แผนงาน อุตสาหกรรมและการโยธา

ที่	โครงการ	วัตถุประสงค์	เป้าหมาย (ผลผลิตของโครงการ)	งบประมาณ					ตัวชี้วัด (KPI)	ผลที่คาดว่าจะได้รับ	หน่วยงาน รับผิดชอบหลัก
				2566 (บาท)	2567 (บาท)	2568 (บาท)	2569 (บาท)	2570 (บาท)			
5	โครงการปรับปรุงผิวจราจรโดยการลงหินคลุกสายทางนายนายบุญรอด โจียง ถึง นายนายสุนัน ทัดเทียม (หมู่ที่ 2)	เพื่อให้มีการคมนาคมขนส่งที่สะดวกปลอดภัย	กว้าง 3 เมตร ยาว 200 เมตร หนา 0.10 เมตร	53,100	53,100	53,100	53,100	-	ทางเท้าก่อสร้างเป็นไปตามมาตรฐานที่กำหนด	ประชาชนมีความสะดวกในการสัญจรไป-มา	กองช่าง
6	โครงการก่อสร้างถนนลงหินคลุกลำห้วยไผ่แดง หมู่10 ชวงนางงเขียว พื้นที่องค์ (หมู่ที่ 2)	เพื่อให้มีการคมนาคมขนส่งที่สะดวกปลอดภัย	กว้าง 3 เมตร ยาว 250 เมตร หนา 0.10 เมตร	66,300	66,300	66,300	66,300	-	ทางเท้าก่อสร้างเป็นไปตามมาตรฐานที่กำหนด	ประชาชนมีความสะดวกในการสัญจรไป-มา	กองช่าง
7	โครงการขุดลอกหนองแวงกลาง (หมู่ที่ 2)	เพื่อกักเก็บน้ำไว้เพื่ออุปโภคบริโภค และการเกษตร	พื้นที่ 3 ไร่	500,000	500,000	500,000	500,000	500,000	การกักเก็บน้ำเพื่ออุปโภคบริโภคและการเกษตร	ประชาชนมีน้ำไว้เพื่ออุปโภคบริโภค และการเกษตร	กองช่าง
8	โครงการก่อสร้างท่อลอดเหลี่ยมลำห้วยขุมปูน สายทางนายนายสุพรม จุฬาเต่า (หมู่ที่ 2)	เพื่อกักเก็บน้ำไว้เพื่ออุปโภคบริโภค และการเกษตร	สูง 2.1x1.80 เมตร ยาว 3.50 เมตร	200,000	200,000	200,000	200,000	200,000	การกักเก็บน้ำเพื่ออุปโภคบริโภคและการเกษตร	ประชาชนมีน้ำไว้เพื่ออุปโภคบริโภค และการเกษตร	กองช่าง
9	โครงการขุดลอกลำห้วยขุมปูนสายทาง นานายรพีพัฒน์ โชคบัณฑิต ถึง นานายสรุศักดิ์ เขียววรรณ (หมู่ที่ 2)	เพื่อกักเก็บน้ำไว้เพื่ออุปโภคบริโภค และการเกษตร	กว้าง 20 เมตร ยาว 250 เมตร ลึก 3 เมตร	318,000	318,000	318,000	318,000	318,000	การกักเก็บน้ำเพื่ออุปโภคบริโภคและการเกษตร	ประชาชนมีน้ำไว้เพื่ออุปโภคบริโภค และการเกษตร	กองช่าง

1. ยุทธศาสตร์การพัฒนาด้านโครงสร้างพื้นฐาน

แบบ ผ.02/1

1.1 แผนงาน อุตสาหกรรมและการโยธา

ที่	โครงการ	วัตถุประสงค์	เป้าหมาย (ผลผลิตของโครงการ)	งบประมาณ					ตัวชี้วัด (KPI)	ผลที่คาดว่าจะ จะได้รับ	หน่วยงาน รับผิดชอบหลัก
				2566 (บาท)	2567 (บาท)	2568 (บาท)	2569 (บาท)	2570 (บาท)			
10	โครงการก่อสร้างถนนคอนกรีตเสริมเหล็ก สายทางบ้านทรัพย์เจริญ ถึง อ่างเก็บน้ำกุ่มบา (หมู่ที่ 2)	เพื่อให้มีการคมนาคมขนส่ง ที่สะดวกปลอดภัย	กว้าง 4 เมตร ยาว 2,100 เมตร หนา 0.15 เมตร	5,460,000	5,460,000	5,460,000	5,460,000	5,460,000	ถนนที่ก่อสร้างเป็นไป ตามมาตรฐานที่กำหนด	ประชาชนมีความสะดวก ในการสัญจรไป-มา	กองช่าง
11	โครงการก่อสร้างถนนคอนกรีตเสริมเหล็ก สายทางบ้านนายประนต บุวรรธร ถึง บ้านนายเลิศ โชคบัณฑิต (หมู่ที่ 2)	เพื่อให้มีการคมนาคมขนส่ง ที่สะดวกปลอดภัย	กว้าง 4 เมตร ยาว 45 เมตร หนา 0.15 เมตร	117,000	117,000	117,000	-	-	ถนนที่ก่อสร้างเป็นไปตาม มาตรฐานที่กำหนด	ประชาชนมีความสะดวก ในการสัญจรไป-มา	กองช่าง
12	โครงการก่อสร้างถนนลงหินคลุก สายทางบ้านนายวิรุฒ ชำนาญ ถึง ถนนสายหลัก (หมู่ที่ 2)	เพื่อให้มีการคมนาคมขนส่ง ที่สะดวกปลอดภัย	กว้าง 2.5 เมตร ยาว 50 เมตร หนา 0.10 เมตร	11,000	11,000	11,000	-	-	ถนนที่ก่อสร้างเป็นไปตาม มาตรฐานที่กำหนด	ประชาชนมีความสะดวก ในการสัญจรไป-มา	กองช่าง
13	โครงการซ่อมแซมบ่อบาดาลหมู่บ้าน (หมู่ที่ 2)	เพื่อให้ประชาชนมีน้ำอุปโภค บริโภค อย่างเพียงพอ	จำนวน 3 แห่ง	100,000	100,000	100,000	-	-	บ่อบาดาลที่ขุดเจาะเป็น ไปตามมาตรฐานที่กำหนด	ให้ประชาชนมีน้ำอุปโภค บริโภค อย่างเพียงพอ	กองช่าง
14	โครงการเสริมผิวทางแอสฟัลติกคอนกรีต สายทางบ้านนายสุพรรณ ชำนาญ ถึง สี่แยกบ้านนายพรม มังกรแก้ว (หมู่ที่ 2)	เพื่อให้มีการคมนาคมขนส่ง ที่สะดวกปลอดภัย	กว้าง 6 เมตร ยาว 102 เมตร หนา 0.04 เมตร	214,200	214,200	214,200	-	-	ถนนที่ก่อสร้างเป็นไป ตามมาตรฐานที่กำหนด	ประชาชนมีความสะดวก ในการสัญจรไป-มา	กองช่าง

1. ยุทธศาสตร์การพัฒนาด้านโครงสร้างพื้นฐาน

แบบ ผ.02/1

1.1 แผนงาน อุตสาหกรรมและการโยธา

ที่	โครงการ	วัตถุประสงค์	เป้าหมาย (ผลผลิตของโครงการ)	งบประมาณ					ตัวชี้วัด (KPI)	ผลที่คาดว่าจะได้รับ	หน่วยงาน รับผิดชอบหลัก
				2566 (บาท)	2567 (บาท)	2568 (บาท)	2569 (บาท)	2570 (บาท)			
15	โครงการก่อสร้างทางเท้าบริเวณหน้ากำแพงโรงเรียนบ้านหนองเรือ (หมู่ที่ 2)	เพื่อให้นักเรียนและผู้ปกครองความปลอดภัยในการสัญจรไปมาบริเวณหน้าโรงเรียน	กว้าง 1 เมตร ยาว 120 เมตร	78,000	78,000	78,000	-	-	ทางเท้าก่อสร้างเป็นไปตามมาตรฐานที่กำหนด	ประชาชนมีความสะดวกและปลอดภัยในการสัญจรไปมา	กองช่าง
16	โครงการเทคอนกรีตเสริมเหล็กสายทางหน้าวัดบ้านหนองเรือ (ติดรั้ววัดบ้านหนองเรือ) (หมู่ที่ 2)	เพื่อให้มีการคมนาคมขนส่งที่สะดวกปลอดภัย	พื้นที่ 150 ตร.ม.	-	97,500	97,500	97,500	97,500	ถนนที่ก่อสร้างเป็นไปตามมาตรฐานที่กำหนด	ประชาชนมีความสะดวกในการสัญจรไป-มา	กองช่าง
17	โครงการก่อสร้างถนนลงหินคลุกสายทางบ้านหนองเรือ ถึง ลำห้วยชุมปูน (ช่วงนายเพียร ชำนาญ)(หมู่ที่ 2)	เพื่อให้มีการคมนาคมขนส่งที่สะดวกปลอดภัย	กว้าง 3 เมตร ยาว 130 เมตร หนา 0.10 เมตร	-	-	60,000	60,000	60,000	ถนนที่ก่อสร้างเป็นไปตามมาตรฐานที่กำหนด	ประชาชนมีความสะดวกในการสัญจรไป-มา	กองช่าง
18	โครงการก่อสร้างถนนคอนกรีตเสริมเหล็กสายทางบ้านหนองเรือ -บ้านหินลาด ช่วงนายสมหวัง คำมา ถึงนายวาณิช วนาไส (หมู่ที่ 2)	เพื่อให้มีการคมนาคมขนส่งที่สะดวกปลอดภัย	กว้าง 5 เมตร ยาว 500 เมตร หนา 0.15 เมตร	-	-	1,625,000	1,625,000	1,625,000	ถนนที่ก่อสร้างเป็นไปตามมาตรฐานที่กำหนด	ประชาชนมีความสะดวกในการสัญจรไป-มา	กองช่าง
19	โครงการก่อสร้างถนนลงหินคลุกสายทางบ้านหนองเรือ ถึง บ้านหนองเม็ก (ช่วงนายประสิทธิ์ พื้นดอนเค็ง)(หมู่ที่ 2)	เพื่อให้มีการคมนาคมขนส่งที่สะดวกปลอดภัย	กว้าง 3 เมตร ยาว 100 เมตร หนา 0.10 เมตร	-	-	27,000	27,000	27,000	ถนนที่ก่อสร้างเป็นไปตามมาตรฐานที่กำหนด	ประชาชนมีความสะดวกในการสัญจรไป-มา	กองช่าง
รวม19....โครงการ	-	-	13,059,600	13,157,100	14,869,100	14,348,900	14,229,500	-	-	-

รายละเอียดโครงการพัฒนา
ที่นำมาจากแผนพัฒนาหมู่บ้าน
(พ.ศ. 2566-2570)

องค์การบริหารส่วนตำบลหนองคู

ก. ยุทธศาสตร์จังหวัดที่ 1 พัฒนาขีดความสามารถในการผลิตการจัดการสินค้าและบริการสร้างมูลค่าอย่างมีประสิทธิภาพและยั่งยืน

แบบ ผ.02/1

ข. ยุทธศาสตร์การพัฒนาขององค์กรปกครองส่วนท้องถิ่นในเขตจังหวัดที่ 6 พัฒนาโครงสร้างพื้นฐานเพื่อรองรับการเป็นศูนย์กลางทางการตลาดและการเชื่อมโยงสู่ประเทศในประชาคมอาเซียน

1. ยุทธศาสตร์การพัฒนาด้านโครงสร้างพื้นฐาน

1.1 แผนงาน อุตสาหกรรมและการโยธา

ที่	โครงการ	วัตถุประสงค์	เป้าหมาย (ผลผลิตของโครงการ)	งบประมาณ					ตัวชี้วัด (KPI)	ผลที่คาดว่าจะได้รับ	หน่วยงาน รับผิดชอบหลัก
				2566 (บาท)	2567 (บาท)	2568 (บาท)	2569 (บาท)	2570 (บาท)			
1	โครงการเสริมผิวถนนแอสฟัลต์ติกคอนกรีตสายทางบ้านหินลาด ถึง บ้านคอนมะเกลือ (หมู่ที่ 3)	เพื่อให้มีการคมนาคมขนส่งที่สะดวกปลอดภัย	กว้าง 5 เมตร ยาว 780 เมตร หนา 0.04 เมตร	1,365,000	1,365,000	1,365,000	1,365,000	1,365,000	ถนนที่ก่อสร้างเป็นไปตามมาตรฐานที่กำหนด	ประชาชนมีความสะดวกในการสัญจรไป-มา	กองช่าง
2	โครงการก่อสร้างถนนคอนกรีตเสริมเหล็กสายทางไร่นายอำนวย อนันต์เต่า ถึงที่สาธารณะ บำช้ำบ้านคอนมะเกลือ	เพื่อให้มีการคมนาคมขนส่งที่สะดวกปลอดภัย	กว้าง 6 เมตร ยาว 1,000 เมตร หนา 0.15 เมตร	3,900,000	3,900,000	3,900,000	3,900,000	3,900,000	ถนนที่ก่อสร้างเป็นไปตามมาตรฐานที่กำหนด	ประชาชนมีความสะดวกในการสัญจรไป-มา	กองช่าง
3	โครงการก่อสร้างถนนลงหินคลุกเรียบคูคลองลำห้วยยาง ตอนล่างฝั่งทิศตะวันตกสายทางถนนทางเข้าหมู่บ้าน ถึง นายสมชัย พาจันทร์ (หมู่ที่ 3)	เพื่อให้มีการคมนาคมขนส่งที่สะดวกปลอดภัย	กว้าง 3 เมตร ยาว 600 เมตร หนา 0.10 เมตร	159,300	159,300	159,300	-	-	ถนนที่ก่อสร้างเป็นไปตามมาตรฐานที่กำหนด	ประชาชนมีความสะดวกในการสัญจรไป-มา	กองช่าง
4	โครงการปรับปรุงระบบท่อประปาหมู่บ้าน (หมู่ที่ 3)	เพื่อให้มีน้ำอุปโภค - บริโภค	ระยะทาง 4,000 เมตร	200,000	200,000	200,000	200,000	200,000	ประชาชนได้รับประโยชน์จากการวางท่อประปา	ประชาชนมีน้ำไว้เพื่ออุปโภคบริโภค	กองช่าง

1. ยุทธศาสตร์การพัฒนาด้านโครงสร้างพื้นฐาน

แบบ ผ.02/1

1.1 แผนงาน อุตสาหกรรมและการโยธา

ที่	โครงการ	วัตถุประสงค์	เป้าหมาย (ผลผลิตของโครงการ)	งบประมาณ					ตัวชี้วัด (KPI)	ผลที่คาดว่าจะได้รับ	หน่วยงาน รับผิดชอบหลัก
				2566 (บาท)	2567 (บาท)	2568 (บาท)	2569 (บาท)	2570 (บาท)			
5	โครงการก่อสร้างถนนคอนกรีตเสริมเหล็ก สายทางบ้านดอนมะเกลือ ถึง สายทางบ้าน หนองคู -บ้านเพชร(หมู่ที่ 3)	เพื่อให้มีการคมนาคม ขนส่ง ที่สะดวกปลอดภัย	กว้าง 6 ม. หนา 0.15 ม ยาว 2,235 ม.	8,500,000	8,500,000	8,500,000	8,500,000	8,500,000	ถนนที่ก่อสร้างเป็นไป ตามมาตรฐานที่กำหนด	ประชาชนมีความสะดวก ในการสัญจรไป-มา	กองช่าง
6	โครงการก่อสร้างถนนลงหินคลุก สายทางบ้านดอนมะเกลือ ถึง บ้านอ่างทอง ต.บ้านคอน อ.ภูเขียว (หมู่ที่ 3)	เพื่อให้มีการคมนาคม ขนส่ง ที่สะดวกปลอดภัย	กว้าง 5 เมตร ยาว 3,100 เมตร หนา 0.10 เมตร	1,350,000	1,350,000	1,350,000	1,350,000	1,350,000	ถนนที่ก่อสร้างเป็นไป ตามมาตรฐานที่กำหนด	ประชาชนมีความสะดวก ในการสัญจรไป-มา	กองช่าง
7	โครงการก่อสร้างถนนลงหินคลุกเรียบ คูคลองลำห้วยน้อยช่วงทิศตะวันตก นางางอนันโชคบัณฑิต ถึงนางางศรีโพ . อุมรัมย์ (หมู่ที่ 3)	เพื่อให้มีการคมนาคม ขนส่ง ที่สะดวกปลอดภัย	กว้าง 2.5 เมตร ยาว 700 เมตร หนา 0.10 เมตร	-	154,900	154,900	154,900	154,900	ถนนที่ก่อสร้างเป็นไป ตามมาตรฐานที่กำหนด	ประชาชนมีความสะดวก ในการสัญจรไป-มา	กองช่าง
8	โครงการขุดเจาะบ่อบาดาล บริเวณที่สาธารณะประโยชน์ (หมู่ที่ 3)	เพื่อให้ประชาชนมีน้ำอุปโภค บริโภค อย่างเพียงพอ	จำนวน 1 แห่ง	-	-	-	250,000	250,000	บ่อบาดาลที่ขุดเจาะเป็น ไปตามมาตรฐานที่กำหนด	ให้ประชาชนมีน้ำอุปโภค บริโภค อย่างเพียงพอ	กองช่าง
รวม8.....โครงการ	-	-	15,474,300	15,629,200	15,629,200	15,719,900	15,719,900	-	-	-

รายละเอียดโครงการพัฒนา
ที่นำมาจากแผนพัฒนาหมู่บ้าน
(พ.ศ. 2566-2570)

องค์การบริหารส่วนตำบลหนองคู

- ก. ยุทธศาสตร์จังหวัดที่ 1 พัฒนาขีดความสามารถในการผลิตการจัดการสินค้าและบริการสร้างมูลค่าอย่างมีประสิทธิภาพและยั่งยืน
- ข. ยุทธศาสตร์การพัฒนาขององค์กรปกครองส่วนท้องถิ่นในเขตจังหวัดที่ 6 พัฒนาโครงสร้างพื้นฐานเพื่อรองรับการเป็นศูนย์กลางทางการตลาดและการเชื่อมโยงสู่ประเทศในประชาคมอาเซียน
1. ยุทธศาสตร์การพัฒนาด้านโครงสร้างพื้นฐาน

1.1 แผนงาน อุตสาหกรรมและการโยธา

ที่	โครงการ	วัตถุประสงค์	เป้าหมาย (ผลผลิตของโครงการ)	งบประมาณ					ตัวชี้วัด (KPI)	ผลที่คาดว่าจะ ได้รับ	หน่วยงาน รับผิดชอบหลัก
				2566 (บาท)	2567 (บาท)	2568 (บาท)	2569 (บาท)	2570 (บาท)			
1	โครงการก่อสร้างลานตากผลผลิตทางการเกษตรบริเวณวัดศรีมงคล (หมู่ที่ 4)	เพื่อให้ประชาชนมีพื้นที่ตากพืชผลทางการเกษตร	พื้นที่ 600 ตร.ม.	312,000	312,000	312,000	312,000	312,000	ลานตากพืชผลทางการเกษตรมีมาตรฐาน	ประชาชนมีสถานที่ตากพืชผลทางการเกษตร	กองช่าง
2	โครงการก่อสร้างถนนการลงหินคลุกสายทางนายเจริญ ชำนาญ ถึง นายสุวิช นาคโธ (หมู่ที่ 4)	เพื่อให้มีการคมนาคมขนส่งที่สะดวกปลอดภัย	กว้าง 3 เมตร ยาว 1,500 เมตร หนา 0.10 เมตร	398,000	398,000	398,000	398,000	398,000	ถนนที่ก่อสร้างเป็นไปตามมาตรฐานที่กำหนด	ประชาชนมีความสะดวกในการสัญจรไป-มา	กองช่าง
3	โครงการก่อสร้างถนนแอสฟัลติกคอนกรีตสายทางบ้านหนองหญ้าม้า ถึง บ้านโนนสะอาด (หมู่ที่ 4)	เพื่อให้มีการคมนาคมขนส่งที่สะดวกปลอดภัย	กว้าง 6 เมตร ยาว 650 เมตร หนา 0.04 เมตร	2,000,000	2,000,000	2,000,000	2,000,000	2,000,000	ถนนที่ก่อสร้างเป็นไปตามมาตรฐานที่กำหนด	ประชาชนมีความสะดวกในการสัญจรไป-มา	กองช่าง
4	โครงการก่อสร้างถนนการลงหินคลุกสายทาง นายนอนม รัตนสุวรรณ ถึง นายบุญเลิศ ยอดประทุม (หมู่ที่ 4)	เพื่อให้มีการคมนาคมขนส่งที่สะดวกปลอดภัย	กว้าง 3 เมตร ยาว 1,600 เมตร หนา 0.10 เมตร	424,800	424,800	424,800	424,800	424,800	ถนนที่ก่อสร้างเป็นไปตามมาตรฐานที่กำหนด	ประชาชนมีความสะดวกในการสัญจรไป-มา	กองช่าง

1. ยุทธศาสตร์การพัฒนาด้านโครงสร้างพื้นฐาน

แบบ ผ.02/1

1.1 แผนงาน อุตสาหกรรมและการโยธา

ที่	โครงการ	วัตถุประสงค์	เป้าหมาย (ผลผลิตของโครงการ)	งบประมาณ					ตัวชี้วัด (KPI)	ผลที่คาดว่าจะได้รับ	หน่วยงาน รับผิดชอบหลัก
				2566 (บาท)	2567 (บาท)	2568 (บาท)	2569 (บาท)	2570 (บาท)			
5	โครงการก่อสร้างถนนการลงหินคลุกสายทาง นานายถนอม รัตนสุวรรณ ถึง นานายนิต บ้านก่าน ต.หนองสังข์ (หมู่ที่ 4)	เพื่อให้มีการคมนาคมขนส่งที่สะดวกปลอดภัย	กว้าง 4 เมตร ยาว 1,100 เมตร หนา 0.10 เมตร	389,400	389,400	389,400	389,400	389,400	ถนนที่ก่อสร้างเป็นไปตามมาตรฐานที่กำหนด	ประชาชนมีความสะดวกในการสัญจรไป-มา	กองช่าง
6	โครงการก่อสร้างลานตากผลผลิตทางการเกษตรบริเวณดอนปู่ตา(ศูนย์เรียนรู้ฯ) (หมู่ที่ 4)	เพื่อให้ประชาชนมีพื้นที่ตากพืชผลทางการเกษตร	กว้าง 20 เมตร ยาว 40 เมตร หนา 0.12 เมตร	416,000	416,000	416,000	416,000	416,000	ลานตากพืชผลทางการเกษตรมีมาตรฐาน	ประชาชนมีสถานที่ตากพืชผลทางการเกษตร	กองช่าง
7	โครงการก่อสร้างทางระบายน้ำ คสล. สายทางบ้านนายณรงค์ ชำนาญ ถึง วัดศรีมงคล (หมู่ที่ 4)	เพื่อสามารถระบายน้ำได้สะดวกรวดเร็วและป้องกันน้ำท่วมขัง	ระยะทาง 100 เมตร	190,000	190,000	190,000	-	-	จำนวนทางระบายน้ำเพิ่มขึ้นและมีการระบายน้ำดีขึ้น	สามารถระบายน้ำได้สะดวกแก้ไขปัญหา น้ำท่วมขัง	กองช่าง
8	โครงการขุดเจาะบ่อบาดาลบริเวณสระน้ำ อีสานเขียว (หมู่ที่ 4)	เพื่อให้ประชาชนมีน้ำอุปโภคบริโภค อย่างเพียงพอ	จำนวน 1 แห่ง	250,000	250,000	250,000	-	-	บ่อบาดาลที่ขุดเจาะเป็นไปตามมาตรฐานที่กำหนด	ให้ประชาชนมีน้ำอุปโภคบริโภค อย่างเพียงพอ	กองช่าง
9	โครงการก่อสร้างสะพานคอนกรีตเสริมเหล็กลำห้วยยางบริเวณทางเข้าหมู่บ้าน(หมู่ที่ 4)	เพื่อให้มีการคมนาคมขนส่งที่สะดวกปลอดภัย	กว้าง 7 เมตร ยาว 20 เมตร	2,500,000	2,500,000	2,500,000	2,500,000	2,500,000	สะพานที่ก่อสร้างเป็นไปตามมาตรฐานที่กำหนด	ประชาชนมีความสะดวกในการสัญจรไป-มา	กองช่าง
10	โครงการก่อสร้างถนนคอนกรีตเสริมเหล็กสายทางศูนย์การเรียนรู้ฯ ถึง ไร่ นายเลิศชัย วงษ์จิตตะ (หมู่ที่ 4)	เพื่อให้มีการคมนาคมขนส่งที่สะดวกปลอดภัย	กว้าง 3 เมตร ยาว 180 เมตร หนา 0.15 เมตร	351,000	351,000	351,000	-	-	ถนนที่ก่อสร้างเป็นไปตามมาตรฐานที่กำหนด	ประชาชนมีความสะดวกในการสัญจรไป-มา	กองช่าง

1. ยุทธศาสตร์การพัฒนาด้านโครงสร้างพื้นฐาน

แบบ ผ.02/1

1.1 แผนงาน อุตสาหกรรมและการโยธา

ที่	โครงการ	วัตถุประสงค์	เป้าหมาย (ผลผลิตของโครงการ)	งบประมาณ					ตัวชี้วัด (KPI)	ผลที่คาดว่าจะ จะได้รับ	หน่วยงาน รับผิดชอบหลัก
				2566 (บาท)	2567 (บาท)	2568 (บาท)	2569 (บาท)	2570 (บาท)			
11	โครงการก่อสร้างถนนคอนกรีตเสริมเหล็กบริเวณทางเข้าฝ่ายน้ำลาดลำห้วย ยาง ทั้ง 2 ฝั่ง (หมู่ที่ 4)	เพื่อให้มีการคมนาคมขนส่งที่สะดวกปลอดภัย	กว้าง 3 เมตร ยาว 140 เมตร หนา 0.15 เมตร	273,000	273,000	273,000	273,000	273,000	ถนนที่ก่อสร้างเป็นไปตามมาตรฐานที่กำหนด	ประชาชนมีความสะดวกในการสัญจรไป-มา	กองช่าง
12	โครงการก่อสร้างสนามกีฬาบริเวณคอนปู้ตา (หมู่ที่ 4)	เพื่อใช้เป็นสถานที่ออกกำลังกายและประกอบกิจกรรม	จำนวน 1 แห่ง	500,000	500,000	500,000	500,000	500,000	สถานที่ออกกำลังกายและประกอบกิจกรรมต่างๆ ดีขึ้น	ประชาชนมีสถานที่ออกกำลังกายและประกอบกิจกรรม	กองช่าง
13	โครงการก่อสร้างถนนคอนกรีตเสริมเหล็กสายทางนายประสิทธิ์ ก้อนคำ ถึง นางอรุณ ชำนาญ (หมู่ที่ 4)	เพื่อให้มีการคมนาคมขนส่งที่สะดวกปลอดภัย	กว้าง 4 เมตร ยาว 85 เมตร หนา 0.15 เมตร	-	-	221,000	221,000	221,000	ถนนที่ก่อสร้างเป็นไปตามมาตรฐานที่กำหนด	ประชาชนมีความสะดวกในการสัญจรไป-มา	กองช่าง
รวม13.....โครงการ	-	-	8,004,200	8,004,200	8,225,200	7,434,200	7,434,200	-	-	-

รายละเอียดโครงการพัฒนา
ที่นำมาจากแผนพัฒนาหมู่บ้าน
(พ.ศ. 2566-2570)

องค์การบริหารส่วนตำบลหนองคู

- ก. ยุทธศาสตร์จังหวัดที่ 1 พัฒนาขีดความสามารถในการผลิตการจัดการสินค้าและบริการสร้างมูลค่าอย่างมีประสิทธิภาพและยั่งยืน
ข. ยุทธศาสตร์การพัฒนาขององค์กรปกครองส่วนท้องถิ่นในเขตจังหวัดที่ 6 พัฒนาโครงสร้างพื้นฐานเพื่อรองรับการเป็นศูนย์กลางทางการตลาดและการเชื่อมโยงสู่ประเทศในประชาคมอาเซียน

1. ยุทธศาสตร์การพัฒนาด้านโครงสร้างพื้นฐาน

1.1 แผนงาน อุตสาหกรรมและการโยธา

ที่	โครงการ	วัตถุประสงค์	เป้าหมาย (ผลผลิตของโครงการ)	งบประมาณ					ตัวชี้วัด (KPI)	ผลที่คาดว่าจะได้รับ	หน่วยงาน รับผิดชอบหลัก
				2566 (บาท)	2567 (บาท)	2568 (บาท)	2569 (บาท)	2570 (บาท)			
1	โครงการก่อสร้างถนนคอนกรีตเสริมเหล็ก สายทาง นานางทองชั้น สุดาจันทร์ สีแยกถนน บ้านดอนเค็ง ถึง บ้านหนองดินดำ(หมู่ที่ 5)	เพื่อให้มีการคมนาคม ขนส่งที่สะดวกปลอดภัย	กว้าง 5 เมตร ยาว 1,900 เมตร หนา 0.15 เมตร	6,175,000	6,175,000	6,175,000	6,175,000	6,175,000	ถนนที่ก่อสร้างเป็นไปตาม มาตรฐานที่กำหนด	ประชาชนมีความสะดวก ในการสัญจรไป-มา	กองช่าง
2	โครงการก่อสร้างถนนคอนกรีตเสริมเหล็ก สายทางนายอารม ลาอ่อน ถึง นายชาติ หัวประมง (หมู่ที่ 5)	เพื่อให้มีการคมนาคม ขนส่ง ที่สะดวกปลอดภัย	กว้าง 3.5 เมตร ยาว 650 เมตร หนา 0.15 เมตร	1,478,800	1,478,800	1,478,800	1,478,800	1,478,800	ถนนที่ก่อสร้างเป็นไปตาม มาตรฐานที่กำหนด	ประชาชนมีความสะดวก ในการสัญจรไป-มา	กองช่าง
3	โครงการก่อสร้างถนนคอนกรีตเสริมเหล็ก สายทางบ้านนายหนูไกร ชำนาญ ถึง บ้านนายดุสิต ชำนาญ (หมู่ที่ 5)	เพื่อให้มีการคมนาคม ขนส่ง ที่สะดวกปลอดภัย	กว้าง 2.5 เมตร ยาว 60 เมตร หนา 0.15 เมตร	97,500	97,500	97,500	97,500	97,500	ถนนที่ก่อสร้างเป็นไปตาม มาตรฐานที่กำหนด	ประชาชนมีความสะดวก ในการสัญจรไป-มา	กองช่าง

1. ยุทธศาสตร์การพัฒนาด้านโครงสร้างพื้นฐาน

แบบ ผ.02/1

1.1 แผนงาน ยุทธศาสตร์และการโยธา

ที่	โครงการ	วัตถุประสงค์	เป้าหมาย (ผลผลิตของโครงการ)	งบประมาณ					ตัวชี้วัด (KPI)	ผลที่คาดว่าจะ จะได้รับ	หน่วยงาน รับผิดชอบหลัก
				2566 (บาท)	2567 (บาท)	2568 (บาท)	2569 (บาท)	2570 (บาท)			
4	โครงการก่อสร้างถนนคอนกรีตเสริมเหล็ก สายทาง บ้านนายประจวบ ชำนาญ ถึง บ้านนายไพฑูริย์ แข็งแรง (หมู่ที่ 5)	เพื่อให้มีการคมนาคม ขนส่ง ที่สะดวกปลอดภัย	กว้าง 4 เมตร ยาว 70 เมตร หนา 0.15 เมตร	182,000	182,000	182,000	182,000	182,000	ถนนที่ก่อสร้างเป็นไปตาม มาตรฐานที่กำหนด	ประชาชนมีความสะดวก ในการสัญจรไป-มา	กองช่าง
5	โครงการขุดเจาะบ่อบาดาลบริเวณที่สาธารณะ ประโยชน์ บ้านหนองหญ้าม้า (หมู่ที่ 5)	เพื่อให้ประชาชนมีน้ำอุปโภค บริโภค อย่างเพียงพอ	จำนวน 1 แห่ง	250,000	250,000	250,000	250,000	250,000	บ่อบาดาลที่ขุดเจาะเป็น ไปตามมาตรฐานที่กำหนด	ให้ประชาชนมีน้ำอุปโภค บริโภค อย่างเพียงพอ	กองช่าง
6	โครงการก่อสร้างถนนลงหินคลุก สายทาง นานางปิ่น เขียววรรณ ถึง นานายบุญเที่ยง ชำนาญ (หมู่ที่ 5)	เพื่อให้มีการคมนาคม ขนส่ง ที่สะดวกปลอดภัย	กว้าง 2.5 เมตร ยาว 300 เมตร หนา 0.10 เมตร	66,400	66,400	66,400	66,400	66,400	ถนนที่ก่อสร้างเป็นไปตาม มาตรฐานที่กำหนด	ประชาชนมีความสะดวก ในการสัญจรไป-มา	กองช่าง
7	โครงการก่อสร้างถนนลงหินคลุก สายทาง นานางติ คามตะสีลา ถึง นานายชาติหัวประมง (หมู่ที่ 5)	เพื่อให้มีการคมนาคม ขนส่ง ที่สะดวกปลอดภัย	กว้าง 2.5 เมตร ยาว 400 เมตร หนา 0.10 เมตร	88,500	88,500	88,500	88,500	88,500	ถนนที่ก่อสร้างเป็นไปตาม มาตรฐานที่กำหนด	ประชาชนมีความสะดวก ในการสัญจรไป-มา	กองช่าง
8	โครงการขุดลอกลำห้วยน้อย สายทางนานายยัญต์ บุญจรัส ถึง แยกลำห้วยยาง(หมู่ที่ 5)	เพื่อกักเก็บน้ำไว้เพื่ออุปโภค บริโภค และการเกษตร	กว้าง 17 เมตร ยาว 50 เมตร ลึก 3 เมตร	63,000	63,000	63,000	63,000	63,000	การกักเก็บน้ำเพื่ออุปโภค บริโภคและการเกษตร เพิ่มขึ้น	ประชาชนมีน้ำไว้เพื่อ อุปโภคบริโภค และการเกษตร	กองช่าง
รวม8.....โครงการ	-	-	8,401,200	8,401,200	8,401,200	8,401,200	8,401,200	-	-	-

รายละเอียดโครงการพัฒนา
ที่นำมาจากแผนพัฒนาหมู่บ้าน
(พ.ศ. 2566-2570)
องค์การบริหารส่วนตำบลหนองคู

- ก. ยุทธศาสตร์จังหวัดที่ 1 พัฒนาขีดความสามารถในการผลิตการจัดการสินค้าและบริการสร้างมูลค่าอย่างมีประสิทธิภาพและยั่งยืน
ข. ยุทธศาสตร์การพัฒนาขององค์กรปกครองส่วนท้องถิ่นในเขตจังหวัดที่ 6 พัฒนาโครงสร้างพื้นฐานเพื่อรองรับการเป็นศูนย์กลางทางการตลาดและการเชื่อมโยงสู่ประเทศในประชาคมอาเซียน

1. ยุทธศาสตร์การพัฒนาด้านโครงสร้างพื้นฐาน

1.1 แผนงาน อุตสาหกรรมและการโยธา

ที่	โครงการ	วัตถุประสงค์	เป้าหมาย (ผลผลิตของโครงการ)	งบประมาณ					ตัวชี้วัด (KPI)	ผลที่คาดว่าจะได้รับ	หน่วยงาน รับผิดชอบหลัก
				2566 (บาท)	2567 (บาท)	2568 (บาท)	2569 (บาท)	2570 (บาท)			
1	โครงการก่อสร้างถนนลงหินคลุกเรียบคูคลองลำห้วยไม้ ช่วงนายนายสุชาติ คำนาค ถึง นายนายทองอินทร์ พื้นที่ตอนเคิ่ง (หมู่ที่ 6)	เพื่อให้มีการคมนาคมขนส่ง ที่สะดวกปลอดภัย	กว้าง 2.5 เมตร ยาว 4,800 เมตร หนา 0.10 เมตร	1,062,000	1,062,000	1,062,000	1,062,000	1,062,000	ถนนที่ก่อสร้างเป็นไปตามมาตรฐานที่กำหนด	ประชาชนมีความสะดวกในการสัญจรไป-มา	กองช่าง
2	โครงการก่อสร้างถนนลงหินคลุกเรียบคูคลองลำห้วยยาง ช่วงนายนายระเบียบหมั่นจำรูญ ถึง นางหนูกัญ หมู่หนองสังข์ (หมู่ที่ 6)	เพื่อให้มีการคมนาคมขนส่ง ที่สะดวกปลอดภัย	กว้าง 2.5 เมตร ยาว 3,300 เมตร หนา 0.10 เมตร	725,700	725,700	725,700	725,700	725,700	ถนนที่ก่อสร้างเป็นไปตามมาตรฐานที่กำหนด	ประชาชนมีความสะดวกในการสัญจรไป-มา	กองช่าง
3	โครงการก่อสร้างถนนคอนกรีตเสริมเหล็กสายทางแยกเมรุบ้านดอนเคิ่ง ถึง วัดป่าบ้านก่าน (หมู่ที่ 6)	เพื่อให้มีการคมนาคมขนส่ง ที่สะดวกปลอดภัย	กว้าง 4 เมตร ยาว 1,000 เมตร หนา 0.15 เมตร	2,470,000	2,470,000	2,470,000	2,470,000	2,470,000	ถนนที่ก่อสร้างเป็นไปตามมาตรฐานที่กำหนด	ประชาชนมีความสะดวกในการสัญจรไป-มา	กองช่าง
4	โครงการขุดเจาะบ่อบาดาลบริเวณที่สาธารณะประโยชน์ บ้านดอนเคิ่ง (หมู่ที่ 6)	เพื่อให้ประชาชนมีน้ำอุปโภคบริโภค อย่างเพียงพอ	จำนวน 1 แห่ง	250,000	250,000	250,000	250,000	250,000	บ่อบาดาลที่ขุดเจาะเป็นไปตามมาตรฐานที่กำหนด	ให้ประชาชนมีน้ำอุปโภคบริโภค อย่างเพียงพอ	กองช่าง

1. ยุทธศาสตร์การพัฒนาด้านโครงสร้างพื้นฐาน

แบบ ผ.02/1

1.1 แผนงาน อุตสาหกรรมและการโยธา

ที่	โครงการ	วัตถุประสงค์	เป้าหมาย (ผลผลิตของโครงการ)	งบประมาณ					ตัวชี้วัด (KPI)	ผลที่คาดว่าจะได้รับ	หน่วยงาน รับผิดชอบหลัก
				2566 (บาท)	2567 (บาท)	2568 (บาท)	2569 (บาท)	2570 (บาท)			
5	โครงการก่อสร้างท่อลอดเหลี่ยม ลำห้วยไผ่ ช่วงนางสมบัติ ทองรักษ์ (หมู่ที่ 6)	เพื่อกักเก็บน้ำไว้เพื่ออุปโภคบริโภค และการเกษตร	ท่อ 2.1x1.5 เมตร ยาว 3.5 เมตร	450,000	450,000	450,000	-	-	ฝายน้ำล้นมีความแข็งแรงเพิ่มขึ้น	ประชาชนมีน้ำไว้เพื่ออุปโภคบริโภค และการเกษตร	กองช่าง
6	โครงการก่อสร้างท่อลอดเหลี่ยมลำห้วยไผ่ ช่วงนายสุชาติ คำนาค (หมู่ที่ 6)	เพื่อกักเก็บน้ำไว้เพื่ออุปโภคบริโภค และการเกษตร	ท่อ 2.1x1.5 เมตร ยาว 3.5 เมตร	450,000	450,000	450,000	-	-	ฝายน้ำล้นมีความแข็งแรงเพิ่มขึ้น	ประชาชนมีน้ำไว้เพื่ออุปโภคบริโภค และการเกษตร	กองช่าง
7	โครงการก่อสร้างกำแพงกันดิน ช่วงบ้านนายสายันต์ เรือนบุตร ถึง วัดบ้านดอนเค็ง (หมู่ที่ 6)	เพื่อป้องกันดินพังทลาย	สูง 2 เมตร ยาว 100 เมตร หนา 0.15 เมตร	130,000	130,000	130,000	-	-	กำแพงมีความแข็งแรงเพิ่มขึ้น	ประชาชนมีความปลอดภัยในการสัญจรไป-มา	กองช่าง
8	โครงการก่อสร้างถนนลงหินคลุกยกระดับ ช่วง นานายเปลี่ยน เขียงหล้า ถึง นานายสมควร พื้นดอนเค็ง (หมู่ที่ 6)	เพื่อให้มีการคมนาคมขนส่ง ที่สะดวกปลอดภัย	กว้าง 3 เมตร ยาว 730 เมตร หนา 0.10 เมตร	193,800	193,800	193,800	193,800	193,800	ถนนที่ก่อสร้างเป็นไปตามมาตรฐานที่กำหนด	ประชาชนมีความสะดวกในการสัญจรไป-มา	กองช่าง
9	โครงการก่อสร้างถนนลงหินคลุก สายทาง นานายประสงค์ คำทองเขียว ถึง นานายสมควร พื้นดอนเค็ง (หมู่ที่ 6)	เพื่อให้มีการคมนาคมขนส่ง ที่สะดวกปลอดภัย	กว้าง 3 เมตร ยาว 730 เมตร หนา 0.10 เมตร	193,800	193,800	193,800	193,800	193,800	ถนนที่ก่อสร้างเป็นไปตามมาตรฐานที่กำหนด	ประชาชนมีความสะดวกในการสัญจรไป-มา	กองช่าง
10	โครงการก่อสร้างถนนลงหินคลุก สายทางนายสาวท สะโคน ถึง นานายคำพอง บัวภา (หมู่ที่ 6)	เพื่อให้มีการคมนาคมขนส่ง ที่สะดวกปลอดภัย	กว้าง 3 เมตร ยาว 900 เมตร หนา 0.10 เมตร	239,000	239,000	239,000	239,000	239,000	ถนนที่ก่อสร้างเป็นไปตามมาตรฐานที่กำหนด	ประชาชนมีความสะดวกในการสัญจรไป-มา	กองช่าง

1. ยุทธศาสตร์การพัฒนาด้านโครงสร้างพื้นฐาน

แบบ ผ.02/1

1.1 แผนงาน อุตสาหกรรมและการโยธา

ที่	โครงการ	วัตถุประสงค์	เป้าหมาย (ผลผลิตของโครงการ)	งบประมาณ					ตัวชี้วัด (KPI)	ผลที่คาดว่าจะ จะได้รับ	หน่วยงาน รับผิดชอบหลัก
				2566 (บาท)	2567 (บาท)	2568 (บาท)	2569 (บาท)	2570 (บาท)			
11	โครงการก่อสร้างถนนคอนกรีตเสริมเหล็ก สายทาง บ้านดอนเค็ง ถึง สามแยกบ้าน หนองหญ้าปล้อง (หมู่ที่ 6)	เพื่อให้มีการคมนาคม ที่สะดวกปลอดภัย	ชนสีกว้าง 5 เมตร ยาว 900 เมตร หนา 0.15 เมตร	2,730,000	2,730,000	2,730,000	2,730,000	2,730,000	ถนนที่ก่อสร้างเป็นไปตาม มาตรฐานที่กำหนด	ประชาชนมีความสะดวก ในการสัญจรไป-มา	กองช่าง
รวม11.....โครงการ	-	-	8,894,300	8,894,300	8,894,300	7,864,300	7,864,300	-	-	

รายละเอียดโครงการพัฒนา
ที่นำมาจากแผนพัฒนาหมู่บ้าน
(พ.ศ. 2566-2570)
องค์การบริหารส่วนตำบลหนองคู

ก. ยุทธศาสตร์จังหวัดที่ 1 พัฒนาขีดความสามารถในการผลิตการจัดการสินค้าและบริการสร้างมูลค่าอย่างมีประสิทธิภาพและยั่งยืน

ข. ยุทธศาสตร์การพัฒนาขององค์กรปกครองส่วนท้องถิ่นในเขตจังหวัดที่ 6 พัฒนาโครงสร้างพื้นฐานเพื่อรองรับการเป็นศูนย์กลางทางการตลาดและการเชื่อมโยงสู่ประเทศในประชาคมอาเซียน

1. ยุทธศาสตร์พัฒนาด้านโครงสร้างพื้นฐาน

1.1 แผนงาน อุตสาหกรรมและการโยธา

ที่	โครงการ	วัตถุประสงค์	เป้าหมาย (ผลผลิตของโครงการ)	งบประมาณ					ตัวชี้วัด (KPI)	ผลที่คาดว่าจะได้รับ	หน่วยงาน รับผิดชอบหลัก
				2566 (บาท)	2567 (บาท)	2568 (บาท)	2569 (บาท)	2570 (บาท)			
1	โครงการขุดลอกวางท่อน้ำประปาบริเวณ อ่างเก็บน้ำหุบหญ้าข้างกำแพง (หมู่ที่ 7)	เพื่อให้มีน้ำอุปโภค - บริโภคและการเกษตร	ท่อpvc 4 นิ้ว ยาว 1,150	300,000	300,000	300,000	300,000	300,000	ประชาชนได้รับประโยชน์จากการวางท่อประปา	ประชาชนมีน้ำไว้เพื่ออุปโภค บริโภค และการเกษตร	กองช่าง
2	โครงการก่อสร้างถนนคอนกรีตเสริมเหล็กสายทาง อ่างเก็บน้ำหนองทุ่ม ถึง นานายประสิทธิ์ ชำนาญ (หมู่ที่ 7)	เพื่อให้มีการคมนาคมขนส่งที่สะดวกปลอดภัย	กว้าง 5 เมตร ยาว 900 เมตร หนา 0.15 เมตร	2,893,000	2,893,000	2,893,000	2,893,000	2,893,000	ถนนที่ก่อสร้างเป็นไปตามมาตรฐานที่กำหนด	ประชาชนมีความสะดวกในการสัญจรไป-มา	กองช่าง
3	โครงการก่อสร้างถนนคอนกรีตเสริมเหล็กสายทางนางนงค์ลักษณ์ หมั่นจำรูญ ถึง อ่างเก็บน้ำหุบหญ้าข้างกำแพง (หมู่ที่ 7)	เพื่อให้มีการคมนาคมขนส่ง ที่สะดวกปลอดภัย	กว้าง 4 เมตร ยาว 615 เมตร หนา 0.15 เมตร	1,599,000	1,599,000	1,599,000	1,599,000	1,599,000	ถนนที่ก่อสร้างเป็นไปตามมาตรฐานที่กำหนด	ประชาชนมีความสะดวกในการสัญจรไป-มา	กองช่าง

1. ยุทธศาสตร์การพัฒนาด้านโครงสร้างพื้นฐาน

แบบ ผ.02/1

1.1 แผนงาน อุตสาหกรรมและการโยธา

ที่	โครงการ	วัตถุประสงค์	เป้าหมาย (ผลผลิตของโครงการ)	งบประมาณ					ตัวชี้วัด (KPI)	ผลที่คาดว่าจะได้รับ	หน่วยงาน รับผิดชอบหลัก
				2566 (บาท)	2567 (บาท)	2568 (บาท)	2569 (บาท)	2570 (บาท)			
4	โครงการก่อสร้างถนนลงหินคลุก สายทางวัดป่าโปร่งดินแดง นายนายประเสริฐเจริญธรรม ถึง นายนายลิขิต ชำนาญ (หมู่ที่7)	เพื่อให้มีการคมนาคม ขนส่งที่สะดวกปลอดภัย	กว้าง 3 เมตร ยาว 660 เมตร หนา 0.10 เมตร	175,300	175,300	175,300	175,300	175,300	ถนนที่ก่อสร้างเป็นไปตาม มาตรฐานที่กำหนด	ประชาชนมีความสะดวก ในการสัญจรไป-มา	กองช่าง
5	โครงการก่อสร้างถนนลงหินคลุก สายทางนางถาวร ชำนาญ ถึง นายนายลือ ชำนาญ (หมู่ที่7)	เพื่อให้มีการคมนาคม ขนส่งที่สะดวกปลอดภัย	กว้าง 3 เมตร ยาว 300 เมตร หนา 0.10 เมตร	800,000	800,000	800,000	800,000	800,000	ถนนที่ก่อสร้างเป็นไปตาม มาตรฐานที่กำหนด	ประชาชนมีความสะดวก ในการสัญจรไป-มา	กองช่าง
รวม5.....โครงการ	-	-	5,767,300	5,767,300	5,767,300	5,767,300	5,767,300	-	-	

รายละเอียดโครงการพัฒนา
ที่นำมาจากแผนพัฒนาหมู่บ้าน
(พ.ศ. 2566-2570)
องค์การบริหารส่วนตำบลหนองคู

- ก. ยุทธศาสตร์จังหวัดที่ 1 พัฒนาขีดความสามารถในการผลิตการจัดการสินค้าและบริการสร้างมูลค่าอย่างมีประสิทธิภาพและยั่งยืน
- ข. ยุทธศาสตร์การพัฒนาขององค์กรปกครองส่วนท้องถิ่นในเขตจังหวัดที่ 6 พัฒนาโครงสร้างพื้นฐานเพื่อรองรับการเป็นศูนย์กลางทางการตลาดและการเชื่อมโยงสู่ประเทศในประชาคมอาเซียน
1. ยุทธศาสตร์การพัฒนาด้านโครงสร้างพื้นฐาน

1.1 แผนงาน อุตสาหกรรมและการโยธา

ที่	โครงการ	วัตถุประสงค์	เป้าหมาย (ผลผลิตของโครงการ)	งบประมาณ					ตัวชี้วัด (KPI)	ผลที่คาดว่าจะได้รับ	หน่วยงาน รับผิดชอบหลัก
				2566 (บาท)	2567 (บาท)	2568 (บาท)	2569 (บาท)	2570 (บาท)			
1	โครงการก่อสร้างถนนคอนกรีตเสริมเหล็กสายทางบ้านนายเซย งานดี ถึง ถนนโคกไม้ล้ม ต.หนองสังข์ (หมู่ที่ 8)	เพื่อให้มีการคมนาคมขนส่งที่สะดวกปลอดภัย	กว้าง 5 เมตร ยาว 280 เมตร หนา 0.15 เมตร	886,000	886,000	886,000	886,000	886,000	ถนนที่ก่อสร้างเป็นไปตามมาตรฐานที่กำหนด	ประชาชนมีความสะดวกในการสัญจรไป-มา	กองช่าง
2	โครงการขุดลอกฝายมือ (หมู่ที่ 8)	เพื่อกักเก็บน้ำไว้เพื่ออุปโภคบริโภค และการเกษตร	พื้นที่ 2 ไร่	800,000	800,000	800,000	800,000	800,000	การกักเก็บน้ำเพื่ออุปโภคบริโภคและการเกษตรเพิ่มขึ้น	ประชาชนมีน้ำไว้เพื่ออุปโภคบริโภค และการเกษตร	กองช่าง
3	โครงการก่อสร้างถนนคอนกรีตเสริมเหล็กสายทางบ้านนายสมทรง สมชาติ ถึง บ้านนายบัวทอง อัสภัย (หมู่ที่ 8)	เพื่อสามารถระบายน้ำได้สะดวกรวดเร็วและป้องกันน้ำท่วมขัง	กว้าง 4 เมตร ยาว 110 เมตร หนา 0.15 เมตร	286,000	286,000	286,000	286,000	286,000	จำนวนทางระบายน้ำเพิ่มขึ้นและมีการระบายน้ำดีขึ้น	สามารถระบายน้ำได้สะดวกแก้ไขปัญหา น้ำท่วมขัง	กองช่าง
4	โครงการก่อสร้างถนนคอนกรีตเสริมเหล็กสายทางบ้านนายสมโภชน์ กองศรี ถึง บ้านนายจลอง ชำนาญ (หมู่ที่ 8)	เพื่อให้มีการคมนาคมขนส่งที่สะดวกปลอดภัย	กว้าง 4 เมตร ยาว 1,800 เมตร หนา 0.15 เมตร	4,680,000	4,680,000	4,680,000	4,680,000	4,680,000	ถนนที่ก่อสร้างเป็นไปตามมาตรฐานที่กำหนด	ประชาชนมีความสะดวกในการสัญจรไป-มา	กองช่าง

1. ยุทธศาสตร์การพัฒนาด้านโครงสร้างพื้นฐาน

แบบ ผ.02/1

1.1 แผนงาน อุตสาหกรรมและการโยธา

ที่	โครงการ	วัตถุประสงค์	เป้าหมาย (ผลผลิตของโครงการ)	งบประมาณ					ตัวชี้วัด (KPI)	ผลที่คาดว่าจะได้รับ	หน่วยงาน รับผิดชอบหลัก
				2566 (บาท)	2567 (บาท)	2568 (บาท)	2569 (บาท)	2570 (บาท)			
5	โครงการเสริมผิวแอสฟัลติกคอนกรีตสายทาง บ้านายเขย งามดี ถึงบ้านนางหนูบาน เชื้อชำนาญ (หมู่ที่ 8)	เพื่อให้มีการคมนาคมขนส่งที่สะดวกปลอดภัย	กว้าง 4 เมตร ยาว 400 เมตร หนา 0.04 เมตร	462,000	462,000	462,000	462,000	462,000	ถนนที่ก่อสร้างเป็นไปตามมาตรฐานที่กำหนด	ประชาชนมีความสะดวกในการสัญจรไป-มา	กองช่าง
6	โครงการก่อสร้างสนามกีฬาประจำหมู่บ้านบริเวณหนองเม็กน้อย (หมู่ที่ 8)	เพื่อใช้เป็นสถานที่ออกกำลังกายและประกอบกิจกรรม	จำนวน 1 แห่ง	500,000	500,000	500,000	500,000	500,000	สถานที่ออกกำลังกายและประกอบกิจกรรมต่างๆดีขึ้น	ประชาชนมีสถานที่ออกกำลังกายและประกอบกิจกรรม	กองช่าง
รวม6.....โครงการ	-	-	7,614,000	7,614,000	7,614,000	7,614,000	7,614,000	-	-	

รายละเอียดโครงการพัฒนา
ที่นำมาจากแผนพัฒนาหมู่บ้าน
(พ.ศ. 2566-2570)

องค์การบริหารส่วนตำบลหนองคู

ก. ยุทธศาสตร์จังหวัดที่ 1 พัฒนาขีดความสามารถในการผลิตการจัดการสินค้าและบริการสร้างมูลค่าอย่างมีประสิทธิภาพและยั่งยืน

ข. ยุทธศาสตร์การพัฒนาขององค์กรปกครองส่วนท้องถิ่นในเขตจังหวัดที่ 6 พัฒนาโครงสร้างพื้นฐานเพื่อรองรับการเป็นศูนย์กลางทางการตลาดและการเชื่อมโยงสู่ประเทศในประชาคมอาเซียน

1. ยุทธศาสตร์การพัฒนาด้านโครงสร้างพื้นฐาน

1.1 แผนงาน อุตสาหกรรมและการโยธา

ที่	โครงการ	วัตถุประสงค์	เป้าหมาย (ผลผลิตของโครงการ)	งบประมาณ					ตัวชี้วัด (KPI)	ผลที่คาดว่าจะได้รับ	หน่วยงาน รับผิดชอบหลัก
				2566 (บาท)	2567 (บาท)	2568 (บาท)	2569 (บาท)	2570 (บาท)			
1	โครงการก่อสร้างถนนคอนกรีตเสริมเหล็กสายทางบ้านนางเครือวัลย์ ชำนาญ ถึงสระน้ำหนองคู (หมู่ที่ 9)	เพื่อให้มีการคมนาคมขนส่งที่สะดวกปลอดภัย	กว้าง 5 เมตร ยาว 80 เมตร หนา 0.15 เมตร	260,000	260,000	260,000	-	-	ถนนที่ก่อสร้างเป็นไปตามมาตรฐานที่กำหนด	ประชาชนมีความสะดวกในการสัญจรไป-มา	กองช่าง
2	โครงการเสริมผิวถนนแอสฟัลต์ติกคอนกรีตสายทางบ้านนางทองเหลือง กัดหาเขียว ถึง หน้าวัดชัยชมพู (หมู่ที่ 9)	เพื่อให้มีการคมนาคมขนส่ง ที่สะดวกปลอดภัย	กว้าง 5 เมตร ยาว 260 เมตร หนา 0.04 เมตร	385,500	385,500	385,500	385,500	385,500	ถนนที่ก่อสร้างเป็นไปตามมาตรฐานที่กำหนด	ประชาชนมีความสะดวกในการสัญจรไป-มา	กองช่าง
3	โครงการเสริมผิวถนนแอสฟัลต์ติกคอนกรีตสายทางบ้านนายประดิษฐ์ อุบลมิ่ง ถึงถนนลาดยาง 2389 (หมู่ที่ 9)	เพื่อให้มีการคมนาคมขนส่ง ที่สะดวกปลอดภัย	กว้าง 6 เมตร ยาว 140 เมตร หนา 0.04 เมตร	252,000	252,000	252,000	252,000	252,000	ถนนที่ก่อสร้างเป็นไปตามมาตรฐานที่กำหนด	ประชาชนมีความสะดวกในการสัญจรไป-มา	กองช่าง
4	โครงการขุดเจาะบ่อบาดาลพร้อมติดตั้งโซล่าเซลล์ บริเวณที่สาธารณะประโยชน์บริเวณ บรีโคก อย่างเพียงพอ (หมู่ที่ 9)	เพื่อให้ประชาชนมีน้ำอุปโภคบริโภค อย่างเพียงพอ	จำนวน 1 แห่ง	350,000	350,000	350,000	350,000	350,000	บ่อบาดาลที่ขุดเจาะเป็นไปตามมาตรฐานที่กำหนด	ให้ประชาชนมีน้ำอุปโภคบริโภค อย่างเพียงพอ	กองช่าง

1. ยุทธศาสตร์การพัฒนาด้านโครงสร้างพื้นฐาน

แบบ ผ.02/1

1. ยุทธศาสตร์ อุตสาหกรรมและการโยธา

ที่	โครงการ	วัตถุประสงค์	เป้าหมาย (ผลผลิตของโครงการ)	งบประมาณ					ตัวชี้วัด (KPI)	ผลที่คาดว่าจะได้รับ	หน่วยงาน รับผิดชอบหลัก
				2566 (บาท)	2567 (บาท)	2568 (บาท)	2569 (บาท)	2570 (บาท)			
5	โครงการก่อสร้างถนนลงหินคลุกสู่พื้นที่การเกษตร สายทางนาบางเหล่า ถนนเต่า ถึง นานางสุภาพร ชำนาญ (หมู่ที่ 9)	เพื่อให้มีการคมนาคมขนส่ง ที่สะดวกปลอดภัย	กว้าง 2.50 เมตร ยาว 2,400 เมตร หนา 0.10 เมตร	522,000	522,000	522,000	522,000	522,000	ถนนที่ก่อสร้างเป็นไปตามมาตรฐานที่กำหนด	ประชาชนมีความสะดวกในการสัญจรไป-มา	กองช่าง
6	โครงการก่อสร้างถนนคอนกรีตเสริมเหล็ก ช่วงทางเข้าบ่อขยะบ้านสว่างนิคม (หมู่ที่ 9)	เพื่อให้มีการคมนาคมขนส่ง ที่สะดวกปลอดภัย	กว้าง 4 เมตร ยาว 70 เมตร หนา 0.15 เมตร	182,000	182,000	182,000	182,000	182,000	ถนนที่ก่อสร้างเป็นไปตามมาตรฐานที่กำหนด	ประชาชนมีความสะดวกในการสัญจรไป-มา	กองช่าง
7	โครงการก่อสร้างบ่อเผาขยะ ช่วงบริเวณป่าช้าสาธารณะ (หมู่ที่ 9)	เพื่อมีสถานที่กำจัดขยะอย่างเป็นระบบ	จำนวน 1 แห่ง	200,000	200,000	200,000	200,000	200,000	จำนวนประชาชนในพื้นที่ที่มีที่ทิ้งขยะเป็นระบบ	มีสถานที่กำจัดขยะเป็นระบบ และป้องกันการแพร่ระบาด	กองช่าง
8	โครงการก่อสร้างถนนลงหินคลุกสู่พื้นที่การเกษตร สายทางนายประสงค์ เชียงสูง ถึง ถนนสายหนองหญ้า (หมู่ที่ 9)	เพื่อให้มีการคมนาคมขนส่ง ที่สะดวกปลอดภัย	กว้าง 3 เมตร ยาว 500 เมตร หนา 0.10 เมตร	132,800	132,800	132,800	132,800	132,800	ถนนที่ก่อสร้างเป็นไปตามมาตรฐานที่กำหนด	ประชาชนมีความสะดวกในการสัญจรไป-มา	กองช่าง
9	โครงการก่อสร้างทางระบายน้ำ คสล. สายทางบ้านนายยุทธชัย วิจิตรจันทร์ ถึง บ้านนางทองเหลือง กัมมาเขียว (หมู่ที่ 9)	เพื่อสามารถระบายน้ำได้ สะดวกรวดเร็วและป้องกันน้ำท่วมขัง	ระยะทาง 80 เมตร	-	-	50,000	50,000	50,000	จำนวนทางระบายน้ำเพิ่มขึ้นและมีการระบายน้ำดีขึ้น	สามารถระบายน้ำได้ สะดวกแก้ไขปัญหา น้ำท่วมขัง	กองช่าง
10	โครงการก่อสร้างทางระบายน้ำ คสล. สายทางบ้านนางศิริมา โชคบัณฑิต ถึง บ้านนายธงสินธุ์ หาญหนองสังข์ (หมู่ที่ 9)	เพื่อสามารถระบายน้ำได้ สะดวกรวดเร็วและป้องกันน้ำท่วมขัง	ระยะทาง 340 เมตร	-	-	200,000	200,000	200,000	จำนวนทางระบายน้ำเพิ่มขึ้นและมีการระบายน้ำดีขึ้น	สามารถระบายน้ำได้ สะดวกแก้ไขปัญหา น้ำท่วมขัง	กองช่าง
รวม10.....โครงการ	-	-	2,284,300	2,284,300	2,534,300	2,274,300	2,274,300	-	-	

รายละเอียดโครงการพัฒนา
ที่นำมาจากแผนพัฒนาหมู่บ้าน
(พ.ศ. 2566-2570)
องค์การบริหารส่วนตำบลหนองคู

- ก. ยุทธศาสตร์จังหวัดที่ 1 พัฒนาขีดความสามารถในการผลิตการจัดการสินค้าและบริการสร้างมูลค่าอย่างมีประสิทธิภาพและยั่งยืน
- ข. ยุทธศาสตร์การพัฒนาขององค์กรปกครองส่วนท้องถิ่นในเขตจังหวัดที่ 6 พัฒนาโครงสร้างพื้นฐานเพื่อรองรับการเป็นศูนย์กลางทางการตลาดและการเชื่อมโยงสู่ประเทศในประชาคมอาเซียน
1. ยุทธศาสตร์การพัฒนาด้านโครงสร้างพื้นฐาน

1.1 แผนงาน อุตสาหกรรมและการโยธา

ที่	โครงการ	วัตถุประสงค์	เป้าหมาย (ผลผลิตของโครงการ)	งบประมาณ					ตัวชี้วัด (KPI)	ผลที่คาดว่าจะได้รับ	หน่วยงาน รับผิดชอบหลัก
				2566 (บาท)	2567 (บาท)	2568 (บาท)	2569 (บาท)	2570 (บาท)			
1	โครงการก่อสร้างระบบประปาผิวดินตามมาตรฐานกรมทรัพยากรน้ำหนองแวงใหญ่(หมู่ที่ 10)	เพื่อให้ประชาชนมีน้ำอุปโภคบริโภค อย่างเพียงพอ	จำนวน 1 แห่ง	3,950,000	3,950,000	3,950,000	3,950,000	3,950,000	ประปามีมาตรฐาน ประชาชนได้รับประโยชน์	ประชาชนมีน้ำอุปโภคบริโภค อย่างเพียงพอ	กองช่าง
2	โครงการก่อสร้างรั้วกันลานตากพืชผลทางการเกษตร (หมู่ที่ 10)	เพื่อป้องกันสัตว์มาทำลายพืชผลการเกษตรที่ตากไว้	สูง 2 เมตร ยาว 180 เมตร	360,000	360,000	360,000	360,000	360,000	ลานตากพืชผลการเกษตรมีมาตรฐาน	ผลผลิตการเกษตรที่ตากไว้ไม่ได้รับความเสียหาย	กองช่าง
3	โครงการปรับปรุงถนนลงหินคลุกสายทางไร่ นางธนัชชา ชำนาญ ถึงอ่างเก็บน้ำหนองหิน (หมู่ที่ 10)	เพื่อให้มีการคมนาคมขนส่งที่สะดวกปลอดภัย	กว้าง 4 เมตร ยาว 2,100 เมตร หนา 0.10 เมตร	743,400	743,400	743,400	743,400	743,400	ถนนที่ปรับปรุงมีสภาพที่ดีขึ้น	ประชาชนมีความสะดวกในการสัญจรไป-มา	กองช่าง
4	โครงการปรับปรุงถนนลงหินคลุกสายทางบ้านนายบุญเลิศ ชำนาญ ถึงอ่างเก็บน้ำโปรงนาคุ่มบา (หมู่ที่ 10)	เพื่อให้มีการคมนาคมขนส่งที่สะดวกปลอดภัย	กว้าง 4 เมตร ยาว 2,800 เมตร หนา 0.10 เมตร	991,200	991,200	991,200	991,200	991,200	ถนนที่ปรับปรุงมีสภาพที่ดีขึ้น	ประชาชนมีความสะดวกในการสัญจรไป-มา	กองช่าง

1. ยุทธศาสตร์การพัฒนาด้านโครงสร้างพื้นฐาน

แบบ ผ.02/1

1.1 แผนงาน อุตสาหกรรมและการโยธา

ที่	โครงการ	วัตถุประสงค์	เป้าหมาย (ผลผลิตของโครงการ)	งบประมาณ					ตัวชี้วัด (KPI)	ผลที่คาดว่าจะได้รับ	หน่วยงาน รับผิดชอบหลัก
				2566 (บาท)	2567 (บาท)	2568 (บาท)	2569 (บาท)	2570 (บาท)			
5	โครงการปรับปรุงถนนลงหินคลุก สายทางนาทางทา นาเหล็ก ถึง ลำห้วยไม้แดง (หมู่ที่ 10)	เพื่อให้มีการคมนาคมขนส่ง ที่สะดวกปลอดภัย	กว้าง 3 เมตร ยาว 250 เมตร หนา 0.10 เมตร	650,100	650,100	650,100	650,100	650,100	ถนนที่ปรับปรุงมีสภาพ ที่ดีขึ้น	ประชาชนมีความสะดวก ในการสัญจรไป-มา	กองช่าง
6	โครงการขุดลอกอ่างเก็บน้ำโปร่งนาคุ่มบา	เพื่อกักเก็บน้ำไว้เพื่ออุปโภค บริโภค และการเกษตร	พื้นที่ 3 ไร่	500,000	500,000	500,000	500,000	500,000	การกักเก็บน้ำเพื่ออุปโภค บริโภคและการเกษตรเพิ่มขึ้น	ประชาชนมีน้ำไว้เพื่ออุป โภคบริโภค และการเกษตร	กองช่าง
7	โครงการก่อสร้างถนนคอนกรีตเสริมเหล็ก สายทางไร่ นางจัดโต รัตนะ ถึง วัดป่าหนองหิน (หมู่ที่ 10)	เพื่อให้มีการคมนาคมขนส่ง ที่สะดวกปลอดภัย	ช่วงที่ 1 กว้าง 5 ม. ยาว 500 เมตร ช่วงที่ 2 กว้าง 4 ม. ยาว 1,400 เมตร หนา 0.15 เมตร	5,265,000	5,265,000	5,265,000	5,265,000	5,265,000	ถนนที่ก่อสร้างเป็นไป ตามมาตรฐานที่กำหนด	ประชาชนมีความสะดวก ในการสัญจรไป-มา	กองช่าง
รวม7.....โครงการ	-	-	12,459,700	12,459,700	12,459,700	12,459,700	12,459,700	-	-	

รายละเอียดโครงการพัฒนา
ที่นำมาจากแผนพัฒนาหมู่บ้าน
(พ.ศ. 2566-2570)

องค์การบริหารส่วนตำบลหนองคู

ก. ยุทธศาสตร์จังหวัดที่ 1 พัฒนาขีดความสามารถในการผลิตการจัดการสินค้าและบริการสร้างมูลค่าอย่างมีประสิทธิภาพและยั่งยืน

ข. ยุทธศาสตร์การพัฒนาขององค์กรปกครองส่วนท้องถิ่นในเขตจังหวัดที่ 6 พัฒนาโครงสร้างพื้นฐานเพื่อรองรับการเป็นศูนย์กลางทางการตลาดและการเชื่อมโยงสู่ประเทศในประชาคมอาเซียน

1. ยุทธศาสตร์การพัฒนาด้านโครงสร้างพื้นฐาน

1.2 แผนงานเคหะและชุมชน

ที่	โครงการ	วัตถุประสงค์	เป้าหมาย (ผลผลิตของโครงการ)	งบประมาณ					ตัวชี้วัด (KPI)	ผลที่คาดว่าจะได้รับ	หน่วยงาน รับผิดชอบหลัก
				2566 (บาท)	2567 (บาท)	2568 (บาท)	2569 (บาท)	2570 (บาท)			
1	โครงการติดตั้งระบบแผงโซลาร์เซลล์ บริเวณ หนองส้มโฮง (หมู่ที่ 1)	ประชาชนมีความปลอดภัย ในชีวิตและทรัพย์สิน	จำนวน 1 ชุด	50,000	50,000	50,000	50,000	50,000	ร้อยละของประชาชนมี ความปลอดภัยเพิ่มขึ้น	ประชาชนมีความปลอดภัย ในชีวิตและทรัพย์สิน	กองช่าง
2	โครงการขยายเขตไฟฟ้าสาธารณะส่องสว่าง จุดที่ 1 บ้านนางทองยูน ชาวไทย จุดที่ 2 บ้านนางสมนึก วิจิตรจันทร์ จุดที่ 3 นางสมบัติ ชำนาญ (หมู่ที่ 1)	ประชาชนมีความปลอดภัย ในชีวิตและทรัพย์สิน	จำนวน 3 ชุด	50,000	50,000	50,000	50,000	50,000	ร้อยละของประชาชนมี ความปลอดภัยเพิ่มขึ้น	ประชาชนมีความปลอดภัย ในชีวิตและทรัพย์สิน	กองช่าง
3	โครงการติดตั้งระบบแผงโซลาร์เซลล์ บริเวณ หนองส้มโฮง (หมู่ที่ 2)	ประชาชนมีความปลอดภัย ในชีวิตและทรัพย์สิน	จำนวน 1 ชุด	50,000	50,000	50,000	50,000	50,000	ร้อยละของประชาชนมี ความปลอดภัยเพิ่มขึ้น	ประชาชนมีความปลอดภัย ในชีวิตและทรัพย์สิน	กองช่าง
4	โครงการขยายไฟฟ้าสู่พื้นที่การเกษตร ช่วงบ้านทรัพย์เจริญ ถึง อ่างเก็บน้ำนาคคุ้มบา (หมู่ที่ 2)	ประชาชนมีความปลอดภัย ในชีวิตและทรัพย์สิน	ระยะทาง 3240 เมตร	3,233,000	3,233,000	3,233,000	3,233,000	3,233,000	ร้อยละของประชาชนมี ความปลอดภัยเพิ่มขึ้น	ประชาชนมีความปลอดภัย ในชีวิตและทรัพย์สิน	กองช่าง

1. ยุทธศาสตร์การพัฒนาด้านโครงสร้างพื้นฐาน

แบบ ผ.02/1

1.2 แผนงานเคหะและชุมชน

ที่	โครงการ	วัตถุประสงค์	เป้าหมาย (ผลผลิตของโครงการ)	งบประมาณ					ตัวชี้วัด (KPI)	ผลที่คาดว่าจะได้รับ	หน่วยงาน รับผิดชอบหลัก
				2566 (บาท)	2567 (บาท)	2568 (บาท)	2569 (บาท)	2570 (บาท)			
5	โครงการติดตั้งไฟฟ้าส่องสว่างแบบโซล่าเซลล์ บริเวณสระน้ำอีสานเขียว (หมู่ที่ 4)	ประชาชนมีความปลอดภัยในชีวิตและทรัพย์สิน	จำนวน 4 จุด	30,000	30,000	30,000	30,000	30,000	ร้อยละของประชาชนมีความปลอดภัยเพิ่มขึ้น	ประชาชนมีความปลอดภัยในชีวิตและทรัพย์สิน	กองช่าง
6	โครงการขยายไฟฟ้าสู่พื้นที่การเกษตร ช่วงนายเจริญ ชำนาญ ถึง นายสุวิทย์ นาคโหม (หมู่ที่ 4)	ประชาชนมีความปลอดภัยในชีวิตและทรัพย์สิน	ระยะทาง 1,500 เมตร	1,500,000	1,500,000	1,500,000	1,500,000	1,500,000	ร้อยละของประชาชนมีความปลอดภัยเพิ่มขึ้น	ประชาชนมีความปลอดภัยในชีวิตและทรัพย์สิน	กองช่าง
7	โครงการขยายไฟฟ้าสู่พื้นที่การเกษตร ช่วงนายสาคร คงแสนคำ ถึง นายยงยุทธ ชำนาญ (หมู่ที่ 4)	ประชาชนมีความปลอดภัยในชีวิตและทรัพย์สิน	ระยะทาง 1,800 เมตร	1,800,000	1,800,000	1,800,000	1,800,000	1,800,000	ร้อยละของประชาชนมีความปลอดภัยเพิ่มขึ้น	ประชาชนมีความปลอดภัยในชีวิตและทรัพย์สิน	กองช่าง
8	โครงการขยายเขตไฟฟ้าสาธารณะส่องสว่าง ช่วงบ้านหนองหญ้าถึง บ้านโนนสะอาด (หมู่ที่ 4)	ประชาชนมีความปลอดภัยในชีวิตและทรัพย์สิน	ระยะทาง 350 ม จำนวน 3 จุด	60,000	60,000	60,000	60,000	60,000	ร้อยละของประชาชนมีความปลอดภัยเพิ่มขึ้น	ประชาชนมีความปลอดภัยในชีวิตและทรัพย์สิน	กองช่าง
9	โครงการขยายเขตไฟฟ้าสาธารณะส่องสว่าง ช่วง บริเวณวัดป่าสันติธรรม (หมู่ที่ 4)	ประชาชนมีความปลอดภัยในชีวิตและทรัพย์สิน	จำนวน 3 จุด	20,000	20,000	20,000	20,000	20,000	ร้อยละของประชาชนมีความปลอดภัยเพิ่มขึ้น	ประชาชนมีความปลอดภัยในชีวิตและทรัพย์สิน	กองช่าง

1. ยุทธศาสตร์การพัฒนาด้านโครงสร้างพื้นฐาน

แบบ ผ.02/1

1.2 แผนงานเคหะและชุมชน

ที่	โครงการ	วัตถุประสงค์ (ผลผลิตของโครงการ)	เป้าหมาย	งบประมาณ					ตัวชี้วัด (KPI)	ผลที่คาดว่าจะได้รับ	หน่วยงาน รับผิดชอบหลัก
				2566 (บาท)	2567 (บาท)	2568 (บาท)	2569 (บาท)	2570 (บาท)			
10	โครงการขยายเขตไฟฟ้าสาธารณะส่องสว่าง ช่วง บ้านนางหอม หมู่เพชร ถึง นางกุหลาบ มะติย์ภักดิ์ (หมู่ที่ 4)	ประชาชนมีความปลอดภัยในชีวิตและทรัพย์สิน	ระยะทาง 155 เมตร จำนวน 3 ชุด	40,000	40,000	40,000	40,000	40,000	ร้อยละของประชาชนมีความปลอดภัยเพิ่มขึ้น	ประชาชนมีความปลอดภัยในชีวิตและทรัพย์สิน	กองช่าง
11	โครงการขยายไฟฟ้าสู่พื้นที่การเกษตร ช่วงนา นายบุคเลิศ ยอดประทุม ถึง ลำห้วย ต.บันตอน (หมู่ที่ 4)	ประชาชนมีความปลอดภัยในชีวิตและทรัพย์สิน	ระยะทาง 500 เมตร	500,000	500,000	500,000	500,000	500,000	ร้อยละของประชาชนมีความปลอดภัยเพิ่มขึ้น	ประชาชนมีความปลอดภัยในชีวิตและทรัพย์สิน	กองช่าง
12	โครงการขยายเขตไฟฟ้าสาธารณะส่องสว่าง ช่วง บริเวณศาลากลางหมู่บ้าน (หมู่ที่ 4)	ประชาชนมีความปลอดภัยในชีวิตและทรัพย์สิน	จำนวน 2 ชุด	15,000	15,000	15,000	15,000	15,000	ร้อยละของประชาชนมีความปลอดภัยเพิ่มขึ้น	ประชาชนมีความปลอดภัยในชีวิตและทรัพย์สิน	กองช่าง
13	โครงการขยายเขตไฟฟ้าสาธารณะส่องสว่าง ช่วงบ้านนายเกรียงศักดิ์ ชำนาญ ถึง บ้านนายสมร ลาอ่อน (หมู่ที่ 5)	ประชาชนมีความปลอดภัยในชีวิตและทรัพย์สิน	ระยะทาง 400 เมตร จำนวน 3 ชุด	100,000	100,000	100,000	100,000	100,000	ร้อยละของประชาชนมีความปลอดภัยเพิ่มขึ้น	ประชาชนมีความปลอดภัยในชีวิตและทรัพย์สิน	กองช่าง
14	โครงการขยายเขตไฟฟ้าสู่พื้นที่การเกษตร ช่วงนา นายนิพนธ์ ชำนาญ ถึง นา นายบัวลอย ชำนาญ (หมู่ที่ 5)	ประชาชนมีความปลอดภัยในชีวิตและทรัพย์สิน	ระยะทาง 200 เมตร	300,000	300,000	300,000	300,000	300,000	ร้อยละของประชาชนมีความปลอดภัยเพิ่มขึ้น	ประชาชนมีความปลอดภัยในชีวิตและทรัพย์สิน	กองช่าง
15	โครงการขยายเขตไฟฟ้าสู่พื้นที่การเกษตร ช่วงนา นางเก่ง ชำนาญ ถึง นา นางยัญต์ บุญจรัส (หมู่ที่ 5)	ประชาชนมีความปลอดภัยในชีวิตและทรัพย์สิน	ระยะทาง 400 เมตร	400,000	400,000	400,000	400,000	400,000	ร้อยละของประชาชนมีความปลอดภัยเพิ่มขึ้น	ประชาชนมีความปลอดภัยในชีวิตและทรัพย์สิน	กองช่าง

1. ยุทธศาสตร์การพัฒนาด้านโครงสร้างพื้นฐาน

แบบ ผ.02/1

1.2 แผนงานเคหะและชุมชน

ที่	โครงการ	วัตถุประสงค์	เป้าหมาย (ผลผลิตของโครงการ)	งบประมาณ					ตัวชี้วัด (KPI)	ผลที่คาดว่าจะได้รับ	หน่วยงาน รับผิดชอบหลัก
				2566 (บาท)	2567 (บาท)	2568 (บาท)	2569 (บาท)	2570 (บาท)			
16	โครงการขยายเขตไฟฟ้าสู่พื้นที่การเกษตร ช่วงนายนาราม ตาอ่อน ถึง นานายชาติ หัวประมง (หมู่ที่ 5)	ประชาชนมีความปลอดภัย ในชีวิตและทรัพย์สิน	ระยะทาง 700 เมตร	700,000	700,000	700,000	700,000	700,000	ร้อยละของประชาชนมี ความปลอดภัยเพิ่มขึ้น	ประชาชนมีความปลอดภัย ในชีวิตและทรัพย์สิน	กองช่าง
17	โครงการขยายเขตไฟฟ้าสู่พื้นที่การเกษตร ช่วงบ้านนางศิริพร พื้นที่ตอนเค็ง ถึง แยกบ้านโนนสะอาด (หมู่ที่ 6)	ประชาชนมีความปลอดภัย ในชีวิตและทรัพย์สิน	ระยะทาง 3000 เมตร	2,950,000	2,950,000	2,950,000	2,950,000	2,950,000	ร้อยละของประชาชนมี ความปลอดภัยเพิ่มขึ้น	ประชาชนมีความปลอดภัย ในชีวิตและทรัพย์สิน	กองช่าง
18	โครงการขยายเขตไฟฟ้าสู่พื้นที่การเกษตร ช่วงนายนายทูล ปลัดทอง ถึง นานายคำสวย มีสำราญ (หมู่ที่ 6)	ประชาชนมีความปลอดภัย ในชีวิตและทรัพย์สิน	ระยะทาง 850 เมตร	850,000	850,000	850,000	850,000	850,000	ร้อยละของประชาชนมี ความปลอดภัยเพิ่มขึ้น	ประชาชนมีความปลอดภัย ในชีวิตและทรัพย์สิน	กองช่าง
19	โครงการขยายเขตไฟฟ้าสาธารณะส่องสว่าง ช่วงบ้านนางทองอาน แน่นอุดร ถึง บ้านนางบุญเฮียง (หมู่ที่ 6)	ประชาชนมีความปลอดภัย ในชีวิตและทรัพย์สิน	ระยะทาง 80 ม. จำนวน 2 ชุด	20,000	20,000	20,000	20,000	20,000	ร้อยละของประชาชนมี ความปลอดภัยเพิ่มขึ้น	ประชาชนมีความปลอดภัย ในชีวิตและทรัพย์สิน	กองช่าง
20	โครงการขยายเขตไฟฟ้าสู่พื้นที่การเกษตร ช่วงไร่นายประสงค์ คำทองเหียว ถึง สมควร พื้นที่ตอนเค็ง (หมู่ที่ 6)	ประชาชนมีความปลอดภัย ในชีวิตและทรัพย์สิน	ระยะทาง 730 เมตร	720,000	720,000	720,000	720,000	720,000	ร้อยละของประชาชนมี ความปลอดภัยเพิ่มขึ้น	ประชาชนมีความปลอดภัย ในชีวิตและทรัพย์สิน	กองช่าง
21	โครงการขยายเขตไฟฟ้าสู่พื้นที่การเกษตร ช่วงคอนปุดา ถึงหนองดินคำ และหนอง หน้าปล้อง (หมู่ที่ 6)	ประชาชนมีความปลอดภัย ในชีวิตและทรัพย์สิน	ระยะทาง 3,500 เมตร	3,500,000	3,500,000	3,500,000	3,500,000	3,500,000	ร้อยละของประชาชนมี ความปลอดภัยเพิ่มขึ้น	ประชาชนมีความปลอดภัย ในชีวิตและทรัพย์สิน	กองช่าง

1.2 แผนงานเคหะและชุมชน

ที่	โครงการ	วัตถุประสงค์ (ผลผลิตของโครงการ)	เป้าหมาย	งบประมาณ					ตัวชี้วัด (KPI)	ผลที่คาดว่าจะได้รับ	หน่วยงาน รับผิดชอบหลัก
				2566 (บาท)	2567 (บาท)	2568 (บาท)	2569 (บาท)	2570 (บาท)			
22	โครงการขยายเขตไฟฟ้าสู่พื้นที่การเกษตร ช่วงสะพานหนองหญ้าปล้อง ถึง อ่างเก็บน้ำหุบหญ้าข้างกล้า (หมู่ที่ 7)	ประชาชนมีความปลอดภัย ในชีวิตและทรัพย์สิน	ระยะทาง 1,000 เมตร	1,000,000	1,000,000	1,000,000	1,000,000	1,000,000	ร้อยละของประชาชนมี ความปลอดภัยเพิ่มขึ้น	ประชาชนมีความปลอดภัย ในชีวิตและทรัพย์สิน	กองช่าง
23	โครงการขยายเขตไฟฟ้าสู่พื้นที่การเกษตร ช่วงบ้านหนองหญ้าปล้อง ถึง อ่างเก็บน้ำโปร่งอีห้า (หมู่ที่ 7)	ประชาชนมีความปลอดภัย ในชีวิตและทรัพย์สิน	ระยะทาง 1,000 เมตร	1,000,000	1,000,000	1,000,000	1,000,000	1,000,000	ร้อยละของประชาชนมี ความปลอดภัยเพิ่มขึ้น	ประชาชนมีความปลอดภัย ในชีวิตและทรัพย์สิน	กองช่าง
24	โครงการขยายเขตไฟฟ้าสาธารณะสองสว่าง ช่วงบ้านนางสาวอรอนงค์ ชาวไทย ถึง ลานอ้อยนายสงกรานต์ สีหามู (หมู่ที่ 8)	ประชาชนมีความปลอดภัย ในชีวิตและทรัพย์สิน	จำนวน 3 จุด	45,000	45,000	45,000	45,000	45,000	ร้อยละของประชาชนมี ความปลอดภัยเพิ่มขึ้น	ประชาชนมีความปลอดภัย ในชีวิตและทรัพย์สิน	กองช่าง
25	โครงการขยายเขตไฟฟ้าสาธารณะสองสว่าง (หมู่ที่ 9) 1.บ้านนางพันธ์ ชำนาญ นายสุขสันต์ วงษ์จันทร์ห้ำ 2.นายพงศธร เริงนิตย์ - นายอนุชา น้อยโนนทอง 3.นายสุรชัย คำมา -นายเรียงยศ แก้วโพซุร 4.นางพรพิมล กะริยะะ -นายกฤณา ชำนาญ 5 นางเพ็ญศรี - นายอภิเชษฐ์ เหล่าภักดี	ประชาชนมีความปลอดภัย ในชีวิตและทรัพย์สิน	จำนวน 12 จุด	170,000	170,000	170,000	170,000	170,000	ร้อยละของประชาชนมี ความปลอดภัยเพิ่มขึ้น	ประชาชนมีความปลอดภัย ในชีวิตและทรัพย์สิน	กองช่าง

1. ยุทธศาสตร์การพัฒนาด้านโครงสร้างพื้นฐาน

แบบ ผ.02/1

1.2 แผนงานเคหะและชุมชน

ที่	โครงการ	วัตถุประสงค์	เป้าหมาย (ผลผลิตของโครงการ)	งบประมาณ					ตัวชี้วัด (KPI)	ผลที่คาดว่าจะได้รับ	หน่วยงาน รับผิดชอบหลัก
				2566 (บาท)	2567 (บาท)	2568 (บาท)	2569 (บาท)	2570 (บาท)			
26	โครงการขยายเขตไฟฟ้าสาธารณะส่องสว่าง (หมู่ที่ 9) 1.บ้านนางศิริมา โขดบัณฑิต 2.บ้านนายสุนทร ชำนาญ	ประชาชนมีความปลอดภัย ในชีวิตและทรัพย์สิน	จำนวน 2 จุด	10,000	10,000	10,000	10,000	10,000	ร้อยละของประชาชนมีความปลอดภัยเพิ่มขึ้น	ประชาชนมีความปลอดภัย ในชีวิตและทรัพย์สิน	กองช่าง
27	โครงการขยายเขตไฟฟ้าสาธารณะส่องสว่าง ช่วงบ้านนางบุญถม ชำนาญ ถึง นางพันทิพา ผลสนอง(หมู่ที่ 9)	ประชาชนมีความปลอดภัย ในชีวิตและทรัพย์สิน	จำนวน 3 จุด	40,000	40,000	40,000	40,000	40,000	ร้อยละของประชาชนมีความปลอดภัยเพิ่มขึ้น	ประชาชนมีความปลอดภัย ในชีวิตและทรัพย์สิน	กองช่าง
28	โครงการขยายเขตไฟฟ้าสาธารณะส่องสว่าง ช่วงถนนระหว่างโรงเรียน ถึง วัดชัยชมพู (หมู่ที่ 9)	ประชาชนมีความปลอดภัย ในชีวิตและทรัพย์สิน	จำนวน 3 จุด	40,000	40,000	40,000	40,000	40,000	ร้อยละของประชาชนมีความปลอดภัยเพิ่มขึ้น	ประชาชนมีความปลอดภัย ในชีวิตและทรัพย์สิน	กองช่าง
29	โครงการก่อสร้างติดตั้งเสาไฟแบบรอกสลิง หมุนยกพร้อมโคมไฟถนนแอลอีดี ตำบลหนองคู	ประชาชนมีความปลอดภัย ในชีวิตและทรัพย์สิน	จำนวน 120 จุด	8,500,000	8,500,000	8,500,000	8,500,000	8,500,000	ร้อยละของประชาชนมีความปลอดภัยเพิ่มขึ้น	ประชาชนมีความปลอดภัย และทรัพย์สิน	กองช่าง
รวม29.....โครงการ	-	-	27,693,000	27,693,000	27,693,000	27,693,000	27,693,000	-	-	-

รายละเอียดโครงการพัฒนา

แผนพัฒนาท้องถิ่น (พ.ศ.2566-2570)

สำหรับโครงการที่เกิดศักยภาพขององค์กรปกครองส่วนท้องถิ่นที่ใช้สำหรับการประสานแผนพัฒนาท้องถิ่น

องค์การบริหารส่วนตำบลหนองคู

- ก. ยุทธศาสตร์จังหวัดที่ 1 การสร้างความเข้มแข็งทางเศรษฐกิจฐานรากและแข่งขันได้อย่างยั่งยืน
- ข. ยุทธศาสตร์การพัฒนาขององค์กรปกครองส่วนท้องถิ่นในเขตจังหวัดที่ 6 พัฒนาโครงสร้างพื้นฐานเพื่อรองรับการเป็นศูนย์กลางทางการตลาดและการเชื่อมโยงสู่ประเทศในประชาคมอาเซียน

1. ยุทธศาสตร์ การพัฒนาด้านโครงสร้างพื้นฐาน

1.1 แผนงานอุตสาหกรรมและการโยธา

ที่	โครงการ	วัตถุประสงค์	เป้าหมาย (ผลผลิตของโครงการ)	งบประมาณ					ตัวชี้วัด (KPI)	ผลที่คาดว่าจะได้รับ	หน่วยงาน รับผิดชอบหลัก
				2566 (บาท)	2567 (บาท)	2568 (บาท)	2569 (บาท)	2570 (บาท)			
1	โครงการก่อสร้างถนนคอนกรีตเสริมเหล็ก รหัสทางหลวงท้องถิ่น ขย.ถ.124-08 สายทาง บ้านดอนมะเกลือ - บ้านหนองคู ช่วงไร่นายถาวร ปัทพี ถึง นานายพิชิต อนันเต้า (หมู่ที่ 3)	เพื่อให้มีการคมนาคมขนส่งที่สะดวกปลอดภัย	กว้าง 6 เมตร ยาว 2,070 เมตร หนา 0.15 เมตร	8,073,000	8,073,000	8,073,000	8,073,000	8,073,000	ถนนที่ก่อสร้างเป็นไปตามมาตรฐานที่กำหนด	ประชาชนมีความสะดวกในการสัญจรไป-มา	กองช่าง
2	โครงการก่อสร้างถนนคอนกรีตเสริมเหล็ก รหัสทางหลวงท้องถิ่น ขย.ถ.124-019 สายทางบ้านดอนเค็ง-บ้านโนนสะอาด ช่วง บ้านนางศิริพร พื้นดอนเค็ง ถึง แยกบ้านโนนสะอาด (หมู่ที่ 6)	เพื่อให้มีการคมนาคมขนส่งที่สะดวกปลอดภัย	กว้าง 5 เมตร ยาว 2,405 เมตร หนา 0.15 เมตร	7,816,000	7,816,000	7,816,000	7,816,000	7,816,000	ถนนที่ก่อสร้างเป็นไปตามมาตรฐานที่กำหนด	ประชาชนมีความสะดวกในการสัญจรไป-มา	กองช่าง
3	โครงการก่อสร้างถนนแอสฟัลต์ติกคอนกรีต สายทางบ้านหนองคู ถึง บ้านดอน ต.บ้านดอน อ.ภูเขียว (หมู่ที่ 1)	เพื่อให้มีการคมนาคมขนส่งที่สะดวกปลอดภัย	กว้าง 6 เมตร ยาว 4,000 เมตร หนา 0.05 เมตร	10,000,000	10,000,000	10,000,000	10,000,000	10,000,000	ถนนที่ก่อสร้างเป็นไปตามมาตรฐานที่กำหนด	ประชาชนมีความสะดวกในการสัญจรไป-มา	กองช่าง

1.1 แผนงานอุตสาหกรรมและการโยธา

ที่	โครงการ	วัตถุประสงค์	เป้าหมาย (ผลผลิตของโครงการ)	งบประมาณ					ตัวชี้วัด (KPI)	ผลที่คาดว่าจะได้รับ	หน่วยงาน รับผิดชอบหลัก
				2566 (บาท)	2567 (บาท)	2568 (บาท)	2569 (บาท)	2570 (บาท)			
4	โครงการก่อสร้างถนนคอนกรีตเสริมเหล็ก ช่วงบ้านดอนมะเกลือ ถึง บ้านอ่างทอง ต.บ้านดอน อ.ภูเขียว (หมู่ที่ 3)	เพื่อให้มีการคมนาคมขนส่งที่สะดวกปลอดภัย	กว้าง 5 เมตร ยาว 3,000 เมตร หนา 0.15 เมตร	9,750,000	9,750,000	9,750,000	9,750,000	9,750,000	ถนนที่ก่อสร้างเป็นไปตามมาตรฐานที่กำหนด	ประชาชนมีความสะดวกในการสัญจรไป-มา	กองช่าง
5	โครงการเสริมผิวถนนแอสฟัลต์ติกคอนกรีต ช่วงบ้านหินลาด ถึง บ้านดอนมะเกลือ (หมู่ที่ 3)	เพื่อให้มีการคมนาคมขนส่งที่สะดวกปลอดภัย	กว้าง 5 เมตร ยาว 800 เมตร หนา 0.04 เมตร	1,365,000	1,365,000	1,365,000	1,365,000	1,365,000	ถนนที่ก่อสร้างเป็นไปตามมาตรฐานที่กำหนด	ประชาชนมีความสะดวกในการสัญจรไป-มา	กองช่าง
6	โครงการก่อสร้างถนนคอนกรีตเสริมเหล็ก ช่วงบ้านโนนสะอาด ถึง บ้านดอน อ.ภูเขียว (ม.4)	เพื่อให้มีการคมนาคมขนส่งที่สะดวกปลอดภัย	กว้าง 6 เมตร ยาว 525 เมตร หนา 0.15 เมตร	2,047,500	2,047,500	2,047,500	2,047,500	2,047,500	ถนนที่ก่อสร้างเป็นไปตามมาตรฐานที่กำหนด	ประชาชนมีความสะดวกในการสัญจรไป-มา	กองช่าง
7	โครงการก่อสร้างสะพาน คสล. ข้ามลำห้วยยาง ช่วงบ้านโนนสะอาด - บ้านหนองหญ้าม้า (ม.4)	เพื่อให้มีสะพานที่มีมาตรฐานในการสัญจรไป มา	กว้าง 7 เมตร ยาว 20 เมตร	2,500,000	2,500,000	2,500,000	2,500,000	2,500,000	สะพานที่ได้มาตรฐาน จำนวน 1 แห่ง	ประชาชนสัญจรไป มา ได้อย่าง สะดวก	กองช่าง
8	โครงการก่อสร้างสะพานข้ามลำห้วยยาง สายทางบ้านหนองคู -บ้านดอน (หมู่ที่ 1)	เพื่อให้มีการคมนาคมขนส่งที่สะดวกปลอดภัย	กว้าง 7 เมตร ยาว 20 เมตร	2,500,000	2,500,000	2,500,000	2,500,000	2,500,000	สะพานที่ก่อสร้างเป็นไปตามมาตรฐานที่กำหนด	ประชาชนมีความสะดวกในการสัญจรไป-มา	กองช่าง
9	โครงการก่อสร้างติดตั้งเสาไฟแบบรอกสลิง หมุนยกพร้อมโคมไฟแอลอีดี ตำบลหนองคู	เพื่อความปลอดภัยในชีวิตและทรัพย์สิน	จำนวน 120 จุด	8,500,000	8,500,000	8,500,000	8,500,000	8,500,000	ร้อยละของประชาชนมีความปลอดภัยเพิ่มขึ้น	ประชาชนมีความปลอดภัยในชีวิตและทรัพย์สิน	กองช่าง
รวม9.....โครงการ	-	-	52,551,500	52,551,500	52,551,500	52,551,500	52,551,500	-	-	-

บัญชีครุภัณฑ์
แผนพัฒนาท้องถิ่น(พ.ศ.2566-2570)
องค์การบริหารส่วนตำบลหนองคู

ที่	แผนงาน	หมวด	ประเภท	เป้าหมาย (ผลผลิตของครุภัณฑ์)	งบประมาณ					หน่วยงาน รับผิดชอบหลัก
					2566 (บาท)	2567 (บาท)	2568 (บาท)	2569 (บาท)	2570 (บาท)	
1	บริหารทั่วไป	ค่าครุภัณฑ์	ครุภัณฑ์ไฟฟ้าและวิทยุ	(ชุดไมค์ประชุมไร้สาย) จำนวน 2 ชุด เพื่อให้มีความพร้อมในการปฏิบัติหน้าที่ และการประกอบกิจกรรมต่างๆ	150,000	150,000	-	-	-	สำนักปลัด
2	บริหารทั่วไป	ค่าครุภัณฑ์	ครุภัณฑ์ไฟฟ้าและวิทยุ	(เครื่องขยายเสียงแบบเคลื่อนที่) จำนวน 1 ชุด สำหรับงานสำนักงาน เพื่อให้มีความพร้อม ในการปฏิบัติหน้าที่ และการให้บริการ แก่ประชาชนในพื้นที่ ให้เกิด ประโยชน์สูงสุด	15,000	15,000	-	-	-	สำนักปลัด
3	บริหารทั่วไป	ค่าครุภัณฑ์	ครุภัณฑ์สำนักงาน	(โต๊ะทำงาน) จำนวน 3 ตัว เพื่อให้มีความพร้อม ในการปฏิบัติหน้าที่ และการให้บริการแก่ประชาชนในพื้นที่ ให้เกิด ประโยชน์สูงสุด	5,000	5,000	5,000	5,000	5,000	สำนักปลัด
4	บริหารทั่วไป	ค่าครุภัณฑ์	ครุภัณฑ์สำนักงาน	(เก้าอี้มีพนักพิง) จำนวน 3 ตัว เพื่อให้มีความพร้อม ในการปฏิบัติหน้าที่ และการให้บริการแก่ประชาชนในพื้นที่ ให้เกิด ประโยชน์สูงสุด	10,000	10,000	10,000	10,000	10,000	สำนักปลัด

ที่	แผนงาน	หมวด	ประเภท	เป้าหมาย (ผลผลิตของครุภัณฑ์)	งบประมาณ					หน่วยงาน รับผิดชอบหลัก
					2566 (บาท)	2567 (บาท)	2568 (บาท)	2569 (บาท)	2570 (บาท)	
5	บริหารทั่วไป	ค่าครุภัณฑ์	ครุภัณฑ์สำนักงาน	(เครื่องปรับอากาศ) จำนวน 2 เครื่อง เพื่อให้มีความพร้อมในการ ปฏิบัติหน้าที่และ การให้บริการประชาชนในพื้นที่และการบริหาร จัดการในองค์กร	72,000	72,000	72,000	72,000	-	สำนักปลัด
6	บริหารทั่วไป	ค่าครุภัณฑ์	ครุภัณฑ์สำนักงาน	(นั่งร้านเหล็กชุกัลมาไนซ์) จำนวน 8 ชุด เพื่อให้ জনท.มีความพร้อมในการปฏิบัติหน้าที่ การบริการประชาชนและการประกอบกิจกรรมต่างๆ	30,000	30,000	-	-	-	สำนักปลัด
7	บริหารทั่วไป	ค่าครุภัณฑ์	ครุภัณฑ์สำนักงาน	(โต๊ะประชุมรูปตัวยู ขาเหล็ก) จำนวน 1 ชุด 11 ตัว เพื่อให้ জনท.มีความพร้อมในการปฏิบัติหน้าที่ การบริการประชาชนและการประกอบกิจกรรมต่างๆ	60,000	60,000	-	-	-	สำนักปลัด
8	บริหารทั่วไป	ครุภัณฑ์	ครุภัณฑ์สำนักงาน	(ตู้เหล็ก 4 ล้นชัก)จำนวน 1 ตู้ เพื่อใช้เก็บเอกสารให้ เป็นระเบียบ	6,900	6,900	6,900	-	-	สำนักปลัด
9	บริหารทั่วไป	ครุภัณฑ์	ครุภัณฑ์สำนักงาน	(ตู้เก็บเอกสาร 2บานพับ)จำนวน 2 ตู้ เพื่อใช้เก็บเอกสารให้ เป็นระเบียบ	14,000	14,000	14,000	14,000	14,000	สำนักปลัด
10	บริหารทั่วไป	ครุภัณฑ์	ครุภัณฑ์ยานพาหนะ และขนส่ง	รถยนต์จักรยานยนต์ จำนวน 1 คัน เพื่อให้มีพาหนะสำหรับการปฏิบัติหน้าที่การติดต่อ ประสานงานเพื่อให้เกิดความคล่องตัวมากยิ่งขึ้น	-	52,000	52,000	-	-	สำนักปลัด

ที่	แผนงาน	หมวด	ประเภท	เป้าหมาย (ผลผลิตของครุภัณฑ์)	งบประมาณ					หน่วยงาน รับผิดชอบหลัก
					2566 (บาท)	2567 (บาท)	2568 (บาท)	2569 (บาท)	2570 (บาท)	
11	บริหารทั่วไป	ค่าครุภัณฑ์	ครุภัณฑ์สำนักงาน	(เต็นท์ขนาดใหญ่)จำนวน 5 หลัง เพื่อให้มีความพร้อมสำหรับการบริการ ประชาชนและรองรับพิธีการต่างๆ	-	100,000	100,000	100,000	100,000	สำนักปลัด
12	บริหารทั่วไป	ค่าครุภัณฑ์	ครุภัณฑ์สำนักงาน	(โต๊ะพับยาว) จำนวน 10 ตัว เพื่อให้ জনท.มีความพร้อมในปฏิบัติหน้าที่และ การให้บริการประชาชนในพื้นที่เกิดความความ	-	-	30,000	30,000	30,000	สำนักปลัด
13	บริหารทั่วไป	ค่าครุภัณฑ์	ครุภัณฑ์โฆษณาและ เผยแพร่	(กล่องวางจรปิด) จำนวน 10 จุด ภายใน อบต./ตำบลเพื่อป้องกันทรัพย์สินทาง ราชการ	-	-	100,000	100,000	100,000	สำนักปลัด
14	บริหารทั่วไป	ค่าครุภัณฑ์	ครุภัณฑ์คอมพิวเตอร์	(เครื่องคอมพิวเตอร์) จำนวน 2 เครื่อง สำหรับงานสำนักงาน เพื่อให้มีความพร้อมในการ ปฏิบัติหน้าที่	40,000	40,000	40,000	40,000	40,000	สำนักปลัด
15	บริหารทั่วไป	ครุภัณฑ์	ครุภัณฑ์คอมพิวเตอร์	(เครื่องปริ้นเตอร์สี) จำนวน 1 เครื่อง แบบฉีดหมึกพร้อมติดตั้งถึงหมึกพิมพ์ เพื่อให้มี ความพร้อมในการปฏิบัติหน้าที่	8,000	8,000	8,000	8,000	8,000	สำนักปลัด
16	รักษาความสงบ ภายใน	ครุภัณฑ์	ครุภัณฑ์ยานพาหนะและ ขนส่ง	(รถบรรทุกน้ำดับเพลิงพร้อมกระเช้ากู้ภัย) จำนวน 1 คัน เพื่อให้มีความพร้อมในการปฏิบัติ หน้าที่ การ บริการประชาชน	2,800,000	2,800,000	2,800,000	2,800,000	2,800,000	สำนักปลัด

ที่	แผนงาน	หมวด	ประเภท	เป้าหมาย (ผลผลิตของครุภัณฑ์)	งบประมาณ					หน่วยงาน รับผิดชอบหลัก
					2566 (บาท)	2567 (บาท)	2568 (บาท)	2569 (บาท)	2570 (บาท)	
17	รักษาความสงบ ภายใน	ค่าครุภัณฑ์	ครุภัณฑ์ไฟฟ้าและวิทยุ	(สัญญาณไฟกระพริบพร้อมติดตั้ง) จำนวน 8 ชุด เพื่อป้องกันความปลอดภัยของประชาชน	150,000	150,000	150,000	150,000	150,000	สำนักปลัด
18	รักษาความสงบ ภายใน	ค่าครุภัณฑ์	ครุภัณฑ์คอมพิวเตอร์	(เครื่องสำรองไฟ) จำนวน 2 เครื่อง เพื่อให้มีความ พร้อมในการปฏิบัติหน้าที่การให้บริการประชาชน	-	-	5,000	5,000	5,000	สำนักปลัด
19	รักษาความสงบ ภายใน	ครุภัณฑ์	ครุภัณฑ์คอมพิวเตอร์	(เครื่องปริ้นเตอร์สี) จำนวน 1 เครื่อง แบบฉีดหมึกพร้อมติดตั้งถังหมึกพิมพ์ เพื่อให้มีความพร้อมในการปฏิบัติหน้าที่ การ	-	-	8,000	8,000	8,000	สำนักปลัด
20	รักษาความสงบ ภายใน	ค่าครุภัณฑ์	ครุภัณฑ์คอมพิวเตอร์	(เครื่องคอมพิวเตอร์) จำนวน 1 เครื่อง เพื่อให้มีความพร้อมในการปฏิบัติหน้าที่ และการ ให้บริการแก่ประชาชนในพื้นที่	-	-	17,000	17,000	17,000	สำนักปลัด
21	สาธารณสุข	ค่าครุภัณฑ์	ครุภัณฑ์คอมพิวเตอร์	เครื่องสำรองไฟ จำนวน 2 เครื่อง เพื่อให้มีความ พร้อมในการปฏิบัติหน้าที่การให้บริการประชาชน	5,000	5,000	5,000	5,000	5,000	สำนักปลัด
22	สาธารณสุข	ค่าครุภัณฑ์	ครุภัณฑ์วิทยาศาสตร์หรือ การแพทย์	(ชุดล้างออกซิเจนพร้อมรถเข็น) จำนวน 5 ชุด เพื่อให้มีความพร้อมในการปฏิบัติหน้าที่และ บริการประชาชน	25,000	25,000	-	-	-	สำนักปลัด
รวม					3,390,900	3,542,900	3,422,900	3,364,000	3,292,000	

บัญชีครุภัณฑ์

แผนพัฒนาท้องถิ่น(พ.ศ.2566-2570)

องค์การบริหารส่วนตำบลหนองคู

ที่	แผนงาน	หมวด	ประเภท	เป้าหมาย (ผลผลิตของครุภัณฑ์)	งบประมาณ					หน่วยงาน รับผิดชอบหลัก
					2566 (บาท)	2567 (บาท)	2568 (บาท)	2569 (บาท)	2570 (บาท)	
1	บริหารทั่วไป	ค่าครุภัณฑ์	ครุภัณฑ์สำนักงาน	(ได้ะทำงานแบบเหล็ก) จำนวน 3 ตัว เพื่อให้มีความพร้อมในการปฏิบัติหน้าที่ การ บริการประชาชน	30,000	30,000	30,000	30,000	30,000	กองคลัง
2	บริหารทั่วไป	ค่าครุภัณฑ์	ครุภัณฑ์สำนักงาน	(เก้าอี้สำนักงาน) จำนวน 3 ตัว เพื่อให้มีความพร้อมในการปฏิบัติหน้าที่ การ บริการประชาชน	15,000	15,000	15,000	15,000	15,000	กองคลัง
3	บริหารทั่วไป	ค่าครุภัณฑ์	ครุภัณฑ์สำนักงาน	(ตู้เก็บเอกสารแบบสไลด์พวงมาลัยมือเหล็ก) จำนวน 1 ตู้ เพื่อใช้เก็บเอกสารให้เป็นระบบ	10,000	10,000	10,000	10,000	10,000	กองคลัง
รวม					55,000	55,000	55,000	55,000	55,000	

บัญชีครุภัณฑ์

แผนพัฒนาท้องถิ่น(พ.ศ.2566-2570)

องค์การบริหารส่วนตำบลหนองคู

ที่	แผนงาน	หมวด	ประเภท	เป้าหมาย (ผลผลิตของครุภัณฑ์)	งบประมาณ					หน่วยงาน รับผิดชอบหลัก
					2566 (บาท)	2567 (บาท)	2568 (บาท)	2569 (บาท)	2570 (บาท)	
1	อุตสาหกรรม และการโยธา	ค่าครุภัณฑ์	ครุภัณฑ์คอมพิวเตอร์	(เครื่องคอมพิวเตอร์) จำนวน 2 เครื่อง เพื่อให้มีความพร้อมในการปฏิบัติหน้าที่ การ บริการประชาชน	34,000	34,000	34,000	34,000	34,000	กองช่าง
2	อุตสาหกรรม และการโยธา	ครุภัณฑ์	ครุภัณฑ์คอมพิวเตอร์	(เครื่องปริ้นเตอร์) จำนวน 2 เครื่อง เพื่อให้มีความพร้อมในการปฏิบัติหน้าที่ การ บริการประชาชน	16,000	16,000	16,000	16,000	16,000	กองช่าง
3	อุตสาหกรรม และการโยธา	ค่าครุภัณฑ์	ครุภัณฑ์สำรวจ	(ไม้สตีฟ ความยาว 7 ม.) จำนวน 1 อัน เพื่อให้มีความพร้อมในการ ปฏิบัติหน้าที่และการ บริการประชาชน	3,000	3,000	3,000	3,000	3,000	กองช่าง
4	อุตสาหกรรม และการโยธา	ครุภัณฑ์	ครุภัณฑ์โรงงาน	(เครื่องตัดถนนคอนกรีต) จำนวน 1 เครื่อง เพื่อให้มีความพร้อมในการ ปฏิบัติหน้าที่และการ บริการประชาชน	60,000	60,000	60,000	60,000	60,000	กองช่าง
5	อุตสาหกรรม และการโยธา	ครุภัณฑ์	ครุภัณฑ์สำนักงาน	(เก้าอี้แบบมีพนักพิง) จำนวน 3 ตัว การปฏิบัติหน้าที่ การบริการประชาชน	10,000	10,000	10,000	10,000	10,000	กองช่าง

ที่	แผนงาน	หมวด	ประเภท	เป้าหมาย (ผลผลิตของครุภัณฑ์)	งบประมาณ					แบบ ฝ.03
					2566 (บาท)	2567 (บาท)	2568 (บาท)	2569 (บาท)	2570 (บาท)	หน่วยงาน
										รับผิดชอบหลัก
6	อุตสาหกรรม และการโยธา	ค่าครุภัณฑ์	ครุภัณฑ์สำนักงาน	(โต๊ะทำงาน) จำนวน 3 ตัว เพื่อให้มีความพร้อมใ การปฏิบัติหน้าที่ การบริการประชาชน	30,000	30,000	30,000	30,000	30,000	กองช่าง
7	อุตสาหกรรม และการโยธา	ค่าครุภัณฑ์	ครุภัณฑ์การเกษตร	(รถฟาร์มแทรกเตอร์ 40 HP) จำนวน 1 คัน พร้อมอุปกรณ์ต่อพ่วง 1.ไบนัดดิน 2. ผานบุก เบ็ก เพื่อให้มีความพร้อมในการปฏิบัติหน้าที่ และ บริการประชาชน	650,000	650,000	650,000	650,000	650,000	กองช่าง
รวม					803,000	803,000	803,000	803,000	803,000	

บัญชีครุภัณฑ์

แผนพัฒนาท้องถิ่น(พ.ศ.2566-2570)

องค์การบริหารส่วนตำบลหนองคู

ที่	แผนงาน	หมวด	ประเภท	เป้าหมาย (ผลผลิตของครุภัณฑ์)	งบประมาณ					หน่วยงาน รับผิดชอบหลัก
					2566 (บาท)	2567 (บาท)	2568 (บาท)	2569 (บาท)	2570 (บาท)	
1	การศึกษา	ครุภัณฑ์	ครุภัณฑ์สำนักงาน	(ตู้โชว์) ตู้โชว์อลูมิเนียมชั้นกระจก จำนวน 1 ตู้ เพื่อจัดวางผลงาน/กิจกรรม ต่างๆที่ได้รับรางวัล	30,000	-	-	-	-	กอง การศึกษา
2	การศึกษา	ค่าครุภัณฑ์	ครุภัณฑ์คอมพิวเตอร์	(เครื่องคอมพิวเตอร์) จำนวน 1 เครื่อง เพื่อให้มีความพร้อมในการปฏิบัติหน้าที่ การบริการประชาชน	20,000	20,000	20,000	20,000	20,000	กอง การศึกษา
3	การศึกษา	ค่าครุภัณฑ์	ครุภัณฑ์สำนักงาน	(เครื่องปรับอากาศ) จำนวน 1 เครื่อง เพื่อให้มีความพร้อมในการ ปฏิบัติหน้าที่และการบริการประชาชน	40,000	40,000	40,000	40,000	40,000	กอง การศึกษา
4	การศึกษา	ครุภัณฑ์	ครุภัณฑ์สำนักงาน	(ถังเก็บน้ำ) จำนวน 4 ถัง ขนาดความจุ 2,500 ลิ ถังน้ำไฟเบอร์กลาส	40,000	40,000	-	-	-	กองการศึกษา
5	การศึกษา	ครุภัณฑ์	ครุภัณฑ์สำนักงาน	(เก้าอี้แบบมีพนักพิง) จำนวน 3 ตัว การปฏิบัติหน้าที่ การบริการประชาชน	10,000	10,000	-	-	-	กองการศึกษา
6	การศึกษา	ค่าครุภัณฑ์	ครุภัณฑ์สำนักงาน	(โต๊ะทำงาน) จำนวน 3 ตัว เพื่อให้มีความพร้อมใ การปฏิบัติหน้าที่ การบริการประชาชน	30,000	30,000	-	-	-	กองการศึกษา

											แบบที่ ผ.03
ที่	แผนงาน	หมวด	ประเภท	เป้าหมาย (ผลผลิตของครุภัณฑ์)	งบประมาณ					หน่วยงาน	
					2566 (บาท)	2567 (บาท)	2568 (บาท)	2569 (บาท)	2570 (บาท)	รับผิดชอบหลัก	
7	การศึกษา	ครุภัณฑ์	ครุภัณฑ์โฆษณาและ เผยแพร่	(กล้องถ่ายภาพระบบดิจิทัล) จำนวน 1 ตัว เพื่อให้มีความพร้อมในการปฏิบัติงานการบันทึก กิจกรรมการต่างๆ	20,000	-	-	-	-	-	กองการศึกษาฯ
8	การศึกษา	ครุภัณฑ์	ครุภัณฑ์งานบ้านงาน ครัว	(เครื่องทำน้ำร้อน - น้ำเย็น) จำนวน 1 เครื่อง เพื่อให้มีความพร้อมในบริหารจัดการและการ บริการประชาชน	10,000	-	-	-	-	-	กองการศึกษาฯ
9	การศึกษา	ครุภัณฑ์	ครุภัณฑ์คอมพิวเตอร์	(เครื่องสำรองไฟ) จำนวน 1 เครื่อง เพื่อให้มีความ พร้อมในการปฏิบัติหน้าที่การให้บริการประชาชน	2,500	2,500	2,500	2,500	2,500	2,500	กองการศึกษาฯ
10	การศึกษา	ครุภัณฑ์	ครุภัณฑ์คอมพิวเตอร์	(เครื่องปริ้นเตอร์) จำนวน 1 เครื่อง เพื่อให้มีความพร้อมในการปฏิบัติหน้าที่ การ บริการประชาชน	10,000	10,000	10,000	10,000	10,000	10,000	กองการศึกษาฯ
รวม					212,500	152,500	72,500	72,500	72,500		

บัญชีครุภัณฑ์
แผนพัฒนาท้องถิ่น(พ.ศ.2566-2570)
องค์การบริหารส่วนตำบลหนองคู

ที่	แผนงาน	หมวด	ประเภท	เป้าหมาย (ผลผลิตของครุภัณฑ์)	งบประมาณ					หน่วยงาน รับผิดชอบหลัก
					2566 (บาท)	2567 (บาท)	2568 (บาท)	2569 (บาท)	2570 (บาท)	
1	สังคมสงเคราะห์	ครุภัณฑ์	ครุภัณฑ์สำนักงาน	(โต๊ะทำงาน) จำนวน 1 ตัว เพื่อให้มีความพร้อมในการปฏิบัติหน้าที่ การบริการประชาชน บริการประชาชน	8,500	8,500	-	-	-	กองสวัสดิการฯ
2	สังคมสงเคราะห์	ครุภัณฑ์	ครุภัณฑ์สำนักงาน	(เก้าอี้แบบมีพนักพิง) จำนวน 1 ตัว การปฏิบัติหน้าที่ การบริการประชาชน	3,000	3,000	-	-	-	กองสวัสดิการฯ
3	สังคมสงเคราะห์	ครุภัณฑ์	ครุภัณฑ์สำนักงาน	(ตู้เก็บเอกสารบานพับ)จำนวน 1 ตู้ เพื่อใช้เก็บเอกสารให้เป็นระเบียบและมีความพร้อมในการปฏิบัติหน้าที่	5,500	5,500	5,500	5,500	5,500	กองสวัสดิการฯ
4	สังคมสงเคราะห์	ครุภัณฑ์	ครุภัณฑ์สำนักงาน	(ตู้เก็บเอกสารบานเลื่อน)จำนวน 1 ตู้ เพื่อใช้เก็บเอกสารให้เป็นระเบียบและมีความพร้อมในการปฏิบัติหน้าที่	5,900	5,900	5,900	5,900	5,900	กองสวัสดิการฯ
5	สังคมสงเคราะห์	ครุภัณฑ์	ครุภัณฑ์สำนักงาน	(โต๊ะตั้งคอมพิวเตอร์)จำนวน 1ตัว เพื่อให้มีความพร้อมในการปฏิบัติหน้าที่ การบริการประชาชน	6,000	-	-	-	-	กองสวัสดิการฯ

ที่	แผนงาน	หมวด	ประเภท	เป้าหมาย (ผลผลิตของครุภัณฑ์)	งบประมาณ					หน่วยงาน รับผิดชอบหลัก
					2566 (บาท)	2567 (บาท)	2568 (บาท)	2569 (บาท)	2570 (บาท)	
6	สังคมสงเคราะห์	ค่าครุภัณฑ์	ครุภัณฑ์คอมพิวเตอร์	(เครื่องคอมพิวเตอร์) จำนวน 1 เครื่อง เพื่อให้มีความพร้อมในการปฏิบัติหน้าที่ การ บริการประชาชน	20,000	20,000	-	-	-	กองสวัสดิการฯ
7	สังคมสงเคราะห์	ค่าครุภัณฑ์	ครุภัณฑ์คอมพิวเตอร์	(เครื่องสำรองไฟ) จำนวน 1 เครื่อง เพื่อให้มีความพร้อมในการปฏิบัติหน้าที่ การ บริการประชาชน	2,500	2,500	-	-	-	กองสวัสดิการฯ
8	สังคมสงเคราะห์	ครุภัณฑ์	ครุภัณฑ์คอมพิวเตอร์	(เครื่องปริ้นเตอร์สี) จำนวน 1 เครื่อง เพื่อให้มีความพร้อมในการปฏิบัติหน้าที่ การ บริการประชาชน	6,300	6,300	-	-	-	กองสวัสดิการฯ
9	สังคมสงเคราะห์	ค่าครุภัณฑ์	ครุภัณฑ์คอมพิวเตอร์	(เครื่องคอมพิวเตอร์โน้ตบุ๊ก) จำนวน 1 เครื่อง เพื่อให้มีความพร้อมในการปฏิบัติหน้าที่ การ บริการประชาชน	22,000	22,000	-	-	-	กองสวัสดิการฯ
รวม					79,700	73,700	11,400	11,400	11,400	

ส่วนที่ 4

การติดตามและประเมินผล

4.1 การติดตามและประเมินผลยุทธศาสตร์

การบริหารงานที่ประสบความสำเร็จนั้น ส่วนหนึ่งมาจากการนำนวัตกรรมและกระบวนการบริหารใหม่ ๆ มาประยุกต์ใช้ในองค์กร ให้บรรลุวัตถุประสงค์และเป้าหมายที่กำหนดไว้ การติดตาม และประเมินผลก็เป็นส่วนหนึ่งของกระบวนการบริหารงาน ซึ่งมีหลักการสำคัญ คือการติดตามความก้าวหน้าในการปฏิบัติงานและประเมินผลความสำเร็จของงาน อันจะนำไปสู่การปรับปรุงแก้ไขปัญหาร่วมกันให้บรรลุเป้าหมาย จึงต้องมีการติดตามและประเมินผล เพื่อให้ทราบประสิทธิภาพและประสิทธิผลการดำเนินงานขององค์กรว่าอยู่ในระดับใด เหมาะสมหรือสอดคล้องกับสถานการณ์ปัจจุบันหรือไม่

4.1 กระบวนการของแผนพัฒนาท้องถิ่น (พ.ศ. 2566-2570) มีองค์ประกอบ 3 ส่วน คือ การวางแผน การนำแผนไปปฏิบัติ และการติดตามประเมินผล ฉะนั้น การติดตามและประเมินผลยุทธศาสตร์สามารถดำเนินการได้ดังนี้

1) ติดตามและประเมินผลกระบวนการ จัดทำแผนพัฒนาท้องถิ่นโดยตรวจสอบกระบวนการดำเนินการว่าเป็นไปตามวิธีการและขั้นตอนที่กำหนดไว้ตามระเบียบกระทรวงมหาดไทยว่าด้วยการจัดทำแผนพัฒนาขององค์กรปกครองส่วนท้องถิ่น พ.ศ. 2548 และเพิ่มเติมถึง (ฉบับที่ 3) พ.ศ. 2561 เป็นกรอบในการปฏิบัติงานติดตามและประเมิน

2) ติดตามประเมินผลความพึงพอใจของประชาชน ต่อ

ตามพระราชบัญญัติกำหนดแผนและขั้นตอนการกระจายอำนาจให้แก่องค์กรปกครองส่วนท้องถิ่น พ.ศ. ๒๕๔๒ ได้กำหนดให้องค์กรปกครองส่วนท้องถิ่น มีอำนาจและหน้าที่ในการจัดทำแผนพัฒนาท้องถิ่นของตนเอง โดยในการจัดทำแผนพัฒนาขององค์กรปกครองส่วนท้องถิ่นนั้น จะต้องดำเนินการตามระเบียบกระทรวงมหาดไทยว่าด้วยการจัดทำแผนพัฒนาขององค์กรปกครองส่วนท้องถิ่น พ.ศ. ๒๕๔๘ และที่แก้ไขเพิ่มเติมถึง (ฉบับที่ ๓) พ.ศ. ๒๕๖๑ ทั้งนี้ แผนพัฒนาท้องถิ่นจะต้องสอดคล้องกับแผนพัฒนาจังหวัด ยุทธศาสตร์การพัฒนาขององค์กรปกครองส่วนท้องถิ่นในเขตจังหวัด แผนพัฒนาอำเภอ แผนพัฒนาตำบล แผนพัฒนาหมู่บ้านหรือแผนชุมชน อันมีลักษณะเป็นการกำหนดรายละเอียดแผนงาน ดังนั้น จึงต้องมีการกำหนดยุทธศาสตร์การพัฒนาขององค์กรปกครองส่วนท้องถิ่นในเขตจังหวัดขึ้น ตามกระบวนการพิจารณาจากประชาคมท้องถิ่นระดับจังหวัด ร่วมกับคณะกรรมการพัฒนาองค์การบริหารส่วนจังหวัด คณะกรรมการประสานแผนพัฒนาท้องถิ่นระดับจังหวัด ผู้แทนองค์กรปกครองส่วนท้องถิ่นในเขตจังหวัด ร่วมกันจัดทำ ทบทวน หรือเปลี่ยนแปลงยุทธศาสตร์การพัฒนาขององค์กรปกครองส่วนท้องถิ่นในเขตจังหวัด เพื่อให้การจัดทำแผนพัฒนาขององค์กรปกครองส่วนท้องถิ่นเกิดประสิทธิภาพ ประสิทธิผล โดยนำยุทธศาสตร์การพัฒนาขององค์กรปกครองส่วนท้องถิ่นในเขตจังหวัดไปใช้เป็นแนวทางในการจัดทำแผนพัฒนาท้องถิ่นของตนเองได้ต่อไป และเพื่อให้สามารถบูรณาการกับแผนพัฒนาจังหวัด แผนปฏิบัติราชการประจำปีของ

จังหวัดและตอบสนองความต้องการของประชาชนอันจะนำไปสู่การจัดทำงบประมาณ ที่มีประสิทธิภาพในท้องถิ่นได้อย่างแท้จริง เป็นเครื่องมือในการพัฒนาท้องถิ่นให้เข้มแข็ง เกิดประโยชน์สูงสุดต่อประชาชนในท้องถิ่น

ดังนั้น องค์การปกครองส่วนท้องถิ่น จึงต้องกำหนดยุทธศาสตร์การพัฒนาขององค์การปกครองส่วนท้องถิ่นให้สอดคล้องยุทธศาสตร์การพัฒนาขององค์การปกครองส่วนท้องถิ่นในเขตจังหวัด เพื่อนำไปสู่การบูรณาการร่วมกัน ให้เกิดความสอดคล้องกับแผนพัฒนาจังหวัด สามารถเชื่อมโยงไปสู่แผนพัฒนากลุ่มจังหวัด แผนพัฒนาภาค แผนพัฒนาเศรษฐกิจและสังคมแห่งชาติ ฉบับที่ ๑๒ แผนยุทธศาสตร์ชาติ ๒๐ ปี ไทยแลนด์ ๔.๐ และในการจัดทำแผนพัฒนาท้องถิ่น (พ.ศ. ๒๕๖๖ - ๒๕70) จะต้องมีการติดตามและติดตามและประเมินผลยุทธศาสตร์เพื่อความสอดคล้องแผนพัฒนาท้องถิ่นขององค์การปกครองส่วนท้องถิ่น ตามระเบียบกระทรวงมหาดไทย ว่าด้วยการจัดทำแผนขององค์การปกครองส่วนท้องถิ่น พ.ศ. ๒๕๔๘ และที่แก้ไขเพิ่มเติมถึง (ฉบับที่ ๓) พ.ศ. ๒๕๖๑ โดยคณะกรรมการติดตามและประเมินผลแผนพัฒนาท้องถิ่น จะต้องดำเนินการให้คะแนนตามเกณฑ์ที่กำหนดไว้ ซึ่งเป็นส่วนหนึ่งของการติดตามและประเมินผลแผนพัฒนา โดยดำเนินการให้แล้วเสร็จภายในหกสิบวัน นับแต่วันที่

ประกาศใช้งบประมาณรายจ่าย

แนวทางการพิจารณาการติดตามและประเมินผลยุทธศาสตร์
เพื่อความสอดคล้องแผนพัฒนาท้องถิ่นขององค์การปกครองส่วนท้องถิ่น

ประเด็นการพิจารณา	คะแนน
๑. ข้อมูลสภาพทั่วไปและข้อมูลพื้นฐานขององค์การปกครองส่วนท้องถิ่น	๒๐
๒. การวิเคราะห์สถานการณ์และศักยภาพ	๒๐
๓. ยุทธศาสตร์ประกอบด้วย	๖๐
๓.๑ ยุทธศาสตร์ขององค์การปกครองส่วนท้องถิ่น	(๑๐)
๓.๒ ยุทธศาสตร์ขององค์การปกครองส่วนท้องถิ่นในเขตจังหวัด	(๑๐)
๓.๓ ยุทธศาสตร์จังหวัด	(๑๐)
๓.๔ วิสัยทัศน์	(๕)
๓.๕ กลยุทธ์	(๕)
๓.๖ เป้าประสงค์ของแต่ละประเด็นกลยุทธ์	(๕)
๓.๗ จุดยืนทางยุทธศาสตร์	(๕)
๓.๘ แผนงาน	(๕)
๓.๙ ความเชื่อมโยงของยุทธศาสตร์ในภาพรวม	(๕)
รวมคะแนน	๑๐๐

แนวทางเบื้องต้นในการให้คะแนนแนวทางการพิจารณาการติดตามและประเมินผลยุทธศาสตร์
เพื่อความสอดคล้องแผนพัฒนาท้องถิ่นขององค์กรปกครองส่วนท้องถิ่น

ประเด็นการพิจารณา	รายละเอียดหลักเกณฑ์	คะแนนเต็ม	คะแนนที่ได้
1. ข้อมูลสภาพทั่วไปและข้อมูลพื้นฐานขององค์กรปกครองส่วนท้องถิ่น	ควรประกอบด้วยข้อมูลดังนี้ (1) ข้อมูลเกี่ยวกับด้านกายภาพ เช่น ที่ตั้งของหมู่บ้าน/ชุมชน/ตำบล ลักษณะภูมิประเทศ ลักษณะภูมิอากาศ ลักษณะของที่ดิน ลักษณะของแหล่งน้ำ ลักษณะของป่าไม้ ฯลฯ ด้านการเมือง/การปกครอง เช่น เขต การปกครองการเลือกตั้ง ฯลฯ	20 (3)	
	(2) ข้อมูลเกี่ยวกับด้านการเมือง/การปกครอง เช่น เขตการปกครอง การเลือกตั้ง ฯลฯ ประชากร เช่น ข้อมูลเกี่ยวกับจำนวนประชากร และ ช่วงอายุและจำนวนประชากร ฯลฯ	(2)	
	(3) ข้อมูลเกี่ยวกับสภาพทางสังคม เช่น การศึกษา สาธารณสุข อาชญากรรม ยาเสพติด การสังคมสงเคราะห์	(2)	
	(4) ข้อมูลเกี่ยวกับระบบบริหารพื้นฐาน เช่น การคมนาคมขนส่ง การไฟฟ้า การประปา โทรศัพท์ ฯลฯ	(2)	
	(5) ข้อมูลเกี่ยวกับระบบเศรษฐกิจ เช่น การเกษตร การประมง การประมง การบริการ การท่องเที่ยว อุตสาหกรรม การพาณิชย์/กลุ่มอาชีพแรงงาน ฯลฯ	(2)	
	(6) ข้อมูลเกี่ยวกับศาสนา ประเพณี วัฒนธรรม เช่น การนับถือศาสนา ประเพณี และงานประจำปี ภูมิปัญญาท้องถิ่น ภาษาถิ่น สินค้าพื้นเมือง และของที่ระลึก ฯลฯ และอื่นๆ	(2)	
	(7) ข้อมูลเกี่ยวกับทรัพยากรธรรมชาติ เช่น น้ำ ป่าไม้ ภูเขา คุณภาพของทรัพยากรธรรมชาติ ฯลฯ	(2)	
	(8) การสำรวจและจัดเก็บข้อมูลเพื่อการจัดทำแผนพัฒนาท้องถิ่นหรือการใช้ข้อมูล จปฐ.	(2)	
	(9) การประชุมประชาคมท้องถิ่น รูปแบบ วิธีการ และการดำเนินการประชุมประชาคมท้องถิ่นโดยใช้กระบวนการร่วมคิด ร่วมทำ ร่วมตัดสินใจ ร่วมตรวจสอบ ร่วมรับประโยชน์ ร่วมแก้ไขปัญหา ปรีกษาหารือ แลกเปลี่ยนเรียนรู้ เพื่อแก้ไขปัญหาสำหรับการพัฒนา	(3)	

	ท้องถิ่นตามอำนาจหน้าที่ขององค์กรปกครองส่วนท้องถิ่น		
--	--	--	--

ประเด็น การพิจารณา	รายละเอียดหลักเกณฑ์	คะแนน เต็ม	คะแนน ที่ได้
2. การวิเคราะห์ สภาวการณ์และ ศักยภาพ	ควรประกอบด้วยข้อมูลดังนี้ (1) การวิเคราะห์ที่ครอบคลุมความเชื่อมโยง ความสอดคล้องยุทธศาสตร์ จังหวัด ยุทธศาสตร์การพัฒนาขององค์กรปกครองส่วนท้องถิ่นในเขตจังหวัด ยุทธศาสตร์ขององค์กรปกครองส่วนท้องถิ่น นโยบายของผู้บริหารท้องถิ่น รวมถึงความเชื่อมโยงแผนยุทธศาสตร์ชาติ 20 ปี แผนพัฒนาเศรษฐกิจและ สังคมแห่งชาติ และ Thailand 4.0	20 (5)	
	(2) การวิเคราะห์การใช้ผังเมืองรวมหรือผังเมืองเฉพาะและการบังคับใช้ผล ของการบังคับใช้ สภาวการณ์ที่เกิดขึ้นต่อการพัฒนาท้องถิ่น	(3)	
	(3) การวิเคราะห์ทางสังคม เช่น ด้านแรงงาน การศึกษา สาธารณสุข ความ ยากจน อาชญากรรม ปัญหายาเสพติด เทคโนโลยี จารัต ประเพณี วัฒนธรรม ภูมิปัญญาท้องถิ่น เป็นต้น	(3)	
	(4) การวิเคราะห์ทางเศรษฐกิจ ข้อมูลด้านรายได้ครัวเรือน การส่งเสริม อาชีพ กลุ่มอาชีพ กลุ่มทางสังคม การพัฒนาอาชีพและกลุ่มต่างๆ สภาพทาง เศรษฐกิจและความเป็นอยู่ทั่วไป เป็นต้น	(3)	
	(5) การวิเคราะห์สิ่งแวดล้อม พื้นที่สีเขียว ธรรมชาติต่างๆ ทางภูมิศาสตร์ กระบวนการหรือสิ่งที่เกิดขึ้น การประดิษฐ์ที่มีผลต่อสิ่งแวดล้อมและการ พัฒนา	(3)	
	(6) ผลการวิเคราะห์ศักยภาพเพื่อประเมินสถานภาพการพัฒนาในปัจจุบัน และโอกาสการพัฒนาในอนาคตของท้องถิ่น ด้วยเทคนิค SWOT Analysis ที่อาจส่งผลต่อการดำเนินงานได้แก่ S-Strength(จุดแข็ง) W-Weakness (จุดอ่อน) O-Opportunity (โอกาส) และT-Threat(อุปสรรค)	(3)	
3. ยุทธศาสตร์	ควรประกอบด้วยข้อมูลดังนี้สอดคล้องกับสภาพสังคม เศรษฐกิจ	60	
3.1 ยุทธศาสตร์ของ องค์กรปกครองส่วน ท้องถิ่น	สิ่งแวดล้อมของท้องถิ่น ประเด็นปัญหาการพัฒนาและแนวทางการพัฒนาที่ สอดคล้องกับยุทธศาสตร์ขององค์กรปกครองส่วนท้องถิ่น และเชื่อมโยงหลัก พระราชบัญญัติแผนยุทธศาสตร์ชาติ 20 ปี แผนพัฒนาเศรษฐกิจและสังคม แห่งชาติ และ Thailand 4.0	(10)	
3.2 ยุทธศาสตร์ของ องค์กรปกครองส่วน ท้องถิ่นในเขตจังหวัด	สอดคล้องและเชื่อมโยงกับสภาพสังคม เศรษฐกิจ สิ่งแวดล้อมของท้องถิ่น และยุทธศาสตร์จังหวัด และเชื่อมโยงหลักพระราชบัญญัติแผนยุทธศาสตร์ชาติ 20 ปี แผนพัฒนาเศรษฐกิจและสังคมแห่งชาติและ Thailand 4.0	(10)	
3.3 ยุทธศาสตร์จังหวัด	สอดคล้องกับแผนพัฒนากลุ่มจังหวัด ยุทธศาสตร์พัฒนาภาค แผนพัฒนา เศรษฐกิจและสังคมแห่งชาติ แผนการบริหารราชการแผ่นดิน นโยบาย/	(10)	

	ยุทธศาสตร์ คสช. และนโยบายรัฐบาล หลักประชาธิปไตย 20 ปี และThailand 4.0		
--	---	--	--

ประเด็นการพิจารณา	รายละเอียดหลักเกณฑ์	คะแนนเต็ม	คะแนนที่ได้
3.4 วิสัยทัศน์	วิสัยทัศน์ ซึ่งมีลักษณะแสดงสถานภาพที่องค์กรปกครองส่วนท้องถิ่นต้องการจะเป็นหรือบรรลุถึงอนาคตอย่างชัดเจน สอดคล้องกับโอกาสและศักยภาพที่เป็นลักษณะเฉพาะขององค์กรปกครองส่วนท้องถิ่นและสัมพันธ์กับโครงการพัฒนา	(5)	
3.5 กลยุทธ์	แสดงให้เห็นช่องทาง วิธีการ ภารกิจหรือสิ่งที่ต้องทำตามอำนาจหน้าที่ขององค์กรปกครองส่วนท้องถิ่นที่จะนำไปสู่การบรรลุวิสัยทัศน์ หรือแสดงให้เห็นถึงความชัดเจนในสิ่งที่จะดำเนินการให้บรรลุวิสัยทัศน์นั้น	(5)	
3.6 เป้าประสงค์ของแต่ละประเด็นกลยุทธ์	เป้าประสงค์ของแต่ละประเด็นกลยุทธ์มีความสอดคล้องและสนับสนุนต่อกกลยุทธ์ที่จะเกิดขึ้น มุ่งหมายสิ่งหนึ่งสิ่งใดที่ชัดเจน	(5)	
3.7 จุดยืนทางยุทธศาสตร์ (Positioning)	ความมุ่งมั่นอันแน่วแน่ในการวางแผนพัฒนาท้องถิ่น เพื่อให้บรรลุวิสัยทัศน์ขององค์กรปกครองส่วนท้องถิ่น ซึ่งเกิดจากศักยภาพของพื้นที่จริง ที่จะนำไปสู่ผลสำเร็จทางยุทธศาสตร์	(5)	
3.8 แผนงาน	แผนงานหรือจุดมุ่งหมายเพื่อการพัฒนาในอนาคต กำหนดจุดมุ่งหมายในเรื่องใดเรื่องหนึ่งหรือแผนงานที่เกิดจากเป้าประสงค์ ตัวชี้วัด ค่าเป้าหมาย กลยุทธ์ จุดยืนทางยุทธศาสตร์ขององค์กรปกครองส่วนท้องถิ่นที่มีความชัดเจน นำไปสู่การทำโครงการพัฒนาท้องถิ่นในแผนพัฒนาท้องถิ่น โดยระบุแผนงานและความเชื่อมโยงดังกล่าว	(5)	
3.9 ความเชื่อมโยงของยุทธศาสตร์ในภาพรวม	ความเชื่อมโยงองค์รวมที่นำไปสู่การพัฒนาท้องถิ่นที่เกิดผลผลิต/โครงการจากแผนยุทธศาสตร์ชาติ 20 ปี แผนพัฒนาเศรษฐกิจและสังคมแห่งชาติ ฉบับที่ 12 Thailand 4.0 แผนพัฒนาภาค/แผนพัฒนากลุ่มจังหวัด /แผนพัฒนาจังหวัดยุทธศาสตร์การพัฒนาขององค์กรปกครองส่วนท้องถิ่นในเขตจังหวัด และยุทธศาสตร์ขององค์กรปกครองส่วนท้องถิ่น	(5)	
รวมคะแนน		100	

4.2 การติดตามและประเมินผลโครงการ

ในการจัดทำแผนพัฒนาท้องถิ่น (พ.ศ. 2566-2570) ขององค์กรปกครองส่วนท้องถิ่น จะต้องมีการติดตามและประเมินผลโครงการขององค์กรปกครองส่วนท้องถิ่นเพื่อความสอดคล้องแผนพัฒนาท้องถิ่น ตามระเบียบกระทรวงมหาดไทย ว่าด้วยการจัดทำแผนขององค์กรปกครองส่วนท้องถิ่น พ.ศ. 2548 และที่แก้ไขเพิ่มเติมถึง (ฉบับที่ 3) พ.ศ. 2561 โดยคณะกรรมการติดตามและประเมินผลแผนพัฒนาท้องถิ่น จะต้องดำเนินการให้คะแนนตามเกณฑ์ที่กำหนดไว้ ซึ่งเป็นส่วนหนึ่งของการติดตามและประเมินผลแผนพัฒนา โดยดำเนินการให้แล้วเสร็จภายในหกสิบวัน นับแต่วันที่ประกาศใช้งบประมาณรายจ่าย รายละเอียดแนวทางการพิจารณาตามหนังสือกระทรวงมหาดไทย ด่วนที่สุด ที่ มท 0810.3/ว 2931 ลงวันที่ 15 พฤษภาคม 2562 เรื่อง ชักซ้อมแนวทางการทบทวนแผนพัฒนาท้องถิ่น (พ.ศ. 2566 – 2570) ขององค์กรปกครองส่วนท้องถิ่น ดังนี้

แนวทางการพิจารณาการติดตามและประเมินผลโครงการ เพื่อความสอดคล้องแผนพัฒนาท้องถิ่น (พ.ศ. 2566 – 2570) ขององค์กรปกครองส่วนท้องถิ่น

ประเด็นการพิจารณา	คะแนน
1. การสรุปสถานการณ์การพิจารณา	10
2. การประเมินผลการนำแผนพัฒนาท้องถิ่นไปปฏิบัติในเชิงปริมาณ	10
3. การประเมินผลการนำแผนพัฒนาท้องถิ่นไปปฏิบัติในเชิงคุณภาพ	10
4. แผนงานและยุทธศาสตร์การพิจารณา	10
5. โครงการพัฒนา ประกอบด้วย	60
5.1 ความชัดเจนของชื่อโครงการ	(5)
5.2 กำหนดวัตถุประสงค์สอดคล้องกับโครงการ	(5)
5.3 เป้าหมาย (ผลผลิตของโครงการ) มีความชัดเจนนำไปสู่การตั้งงบประมาณได้ถูกต้อง	(5)
5.4 โครงการมีความสอดคล้องกับแผนยุทธศาสตร์ชาติ 20 ปี	(5)
5.5 เป้าหมาย (ผลผลิตของโครงการ) มีความสอดคล้องกับแผนพัฒนาเศรษฐกิจและสังคมแห่งชาติ	(5)
5.6 โครงการมีความสอดคล้องกับ Thailand 4.0	(5)
5.7 โครงการสอดคล้องกับยุทธศาสตร์จังหวัด	(5)
5.8 โครงการแก้ไขปัญหาความยากจนหรือการเสริมสร้างให้ประเทศชาติมั่นคง มั่งคั่ง ยั่งยืน ภายใต้หลักประชารัฐ	(5)
5.9 งบประมาณ มีความสอดคล้องกับเป้าหมาย (ผลผลิตของโครงการ)	(5)
5.10 มีการประมาณการราคาถูกต้องตามหลักวิธีการงบประมาณ	(5)

5.11 มีการกำหนดตัวชี้วัด (KPI) และสอดคล้องกับวัตถุประสงค์และผลคาดว่าจะได้รับ	(5)
5.12 ผลที่คาดว่าจะได้รับ สอดคล้องกับวัตถุประสงค์	(5)
รวมคะแนน	100

แนวทางเบื้องต้นในการให้คะแนนแนวทางการพิจารณาการติดตามและประเมินผลโครงการเพื่อความสอดคล้องแผนพัฒนาท้องถิ่น (พ.ศ. 2566 – 2570) ขององค์กรปกครองส่วนท้องถิ่น

ประเด็นการพิจารณา	รายละเอียดหลักเกณฑ์	คะแนนเต็ม	คะแนนที่ได้
1. การสรุปสถานการณ์การพัฒนา	เป็นการวิเคราะห์กรอบการจัดทำยุทธศาสตร์ขององค์กรปกครองส่วนท้องถิ่น (ใช้การวิเคราะห์ SWOT Analysis/Demand (Demand Analysis)/Global Demand และ Trend ปัจจัยและสถานการณ์การเปลี่ยนแปลงที่มีผลต่อการพัฒนา อย่างน้อยต้องประกอบด้วย การวิเคราะห์ศักยภาพด้านเศรษฐกิจ, ด้านสังคม, ด้านทรัพยากรธรรมชาติและสิ่งแวดล้อม)	10	
2. การประเมินผลการนำแผนพัฒนาท้องถิ่นสี่ปีไปปฏิบัติในเชิงปริมาณ	1) การควบคุมที่มีตัวเลขต่างๆ เพื่อนำมาใช้วัดผลในเชิงปริมาณ เช่น การวัดจำนวนโครงการ กิจกรรม งานต่างๆ ก็คือผลผลิตนั่นเองว่าเป็นไปตามที่ตั้งเป้าหมายเอาไว้หรือไม่จำนวนที่ดำเนินการจริงตามที่ได้กำหนดไว้เท่าไร จำนวนที่ไม่สามารถดำเนินการได้มีจำนวนเท่าไร สามารถอธิบายได้ตามหลักประสิทธิภาพ (Efficiency) ของการพัฒนาท้องถิ่นตามอำนาจหน้าที่ที่ได้กำหนดไว้ 2) วิเคราะห์ผลกระทบ/สิ่งที่กระทบ (Impact) โครงการที่ดำเนินการในเชิงปริมาณ (Qualitative)	10	
3. การประเมินผลการนำแผนพัฒนาท้องถิ่นสี่ปีไปปฏิบัติในเชิงคุณภาพ	1) การประเมินประสิทธิผลของแผนพัฒนาในเชิงคุณภาพคือการนำเอาเทคนิคๆ มาใช้เพื่อวัดค่าภารกิจ โครงการ กิจกรรม งานต่างๆ ที่ดำเนินการในพื้นที่นั้นๆ ตรงต่อความต้องการของประชาชนหรือไม่และเป็นไปตามอำนาจหน้าที่หรือไม่ ประชาชนพึงพอใจหรือไม่ สิ่งของ วัสดุ ครุภัณฑ์ การดำเนินการต่างๆ มีสภาพหรือลักษณะถูกต้องคงทน ถาวร สามารถใช้ได้ตามวัตถุประสงค์หรือไม่ ซึ่งเป็นไปตามหลักประสิทธิผล (Effectiveness) ผลการปฏิบัติราชการตามที่บรรลุวัตถุประสงค์ และเป้าหมายของแผนปฏิบัติราชการตามที่ได้รับงบประมาณมาดำเนินการ รวมถึงสามารถเทียบเคียงกับส่วนราชการหรือหน่วยงาน 2) วิเคราะห์ผลกระทบ/สิ่งที่กระทบ (Impact) โครงการที่ดำเนินการในเชิงคุณภาพ (Qualitative)	10	
4. แผนงานและยุทธศาสตร์การพัฒนา	1) วิเคราะห์แผนงาน งาน ที่เกิดจากด้านต่างๆ มีความสอดคล้องกับยุทธศาสตร์ขององค์กรปกครองส่วนท้องถิ่นในมิติต่างๆ จนนำไปสู่การจัดทำโครงการพัฒนาท้องถิ่น โดยใช้ SWOT Analysis/Demand (Demand Analysis)/Global Demand/Trend หรือหลักการบูรณาการ (Integration) กับองค์กรปกครองส่วนท้องถิ่นที่มี	10	

	พื้นที่ติดต่อกัน 2) วิเคราะห์แผนงาน งาน ที่เกิดจากด้านต่างๆ ที่สอดคล้องกับการแก้ไขปัญหาคความ ยากจน หลักประชาธิรัฐ		
--	---	--	--

ประเด็น การพิจารณา	รายละเอียดหลักเกณฑ์	คะแนน เต็ม	คะแนน ที่ได้
5. โครงการพัฒนา 5.1 ความชัดเจนของ ชื่อโครงการ	ควรประกอบด้วยข้อมูลดังนี้ เป็นโครงการที่มีวัตถุประสงค์สนองต่อยุทธศาสตร์การพัฒนาขององค์กร ปกครองส่วนท้องถิ่นและดำเนินการเพื่อให้การพัฒนาบรรลุตามวิสัยทัศน์ของ องค์กรปกครองส่วนท้องถิ่นที่กำหนดไว้ ชื่อโครงการมีความชัดเจน มุ่งไปเรื่อง ใดเรื่องหนึ่ง อ่านแล้วเข้าใจได้ว่าจะพัฒนาอะไรในอนาคต	60 (5)	
5.2 กำหนด วัตถุประสงค์ สอดคล้องกับโครงการ	มีวัตถุประสงค์ชัดเจน (clear objective) โครงการต้องกำหนดวัตถุประสงค์ สอดคล้องกับความเป็นมาของโครงการ สอดคล้องกับหลักการและเหตุผล วิธีการดำเนินงานต้องสอดคล้องกับวัตถุประสงค์ ความเป็นไปได้ชัดเจน มี ลักษณะเฉพาะเจาะจง	(5)	
5.3 เป้าหมาย (ผลผลิตของโครงการ) มีความชัดเจนนำไปสู่ การตั้งงบประมาณได้ ถูกต้อง	สภาพที่อยากให้เกิดขึ้นในอนาคตเป็นทิศทางที่ต้องไปให้ถึงเป้าหมายต้อง ชัดเจน สามารถระบุจำนวนเท่าไร กลุ่มเป้าหมายคืออะไร มีผลผลิตอย่างไร กลุ่มเป้าหมาย พื้นที่ดำเนินงาน และระยะเวลาดำเนินงานอธิบายให้ชัดเจนว่า โครงการนี้จะทำที่ไหน เริ่มต้นในช่วงเวลาใดและจบลงเมื่อไร ใครคือ กลุ่มเป้าหมายของโครงการ หากกลุ่มเป้าหมายมีหลายกลุ่ม ให้บอกชัดเจนไปว่า ใครคือกลุ่มเป้าหมายหลัก ใครคือกลุ่มเป้าหมายรอง	(5)	
5.4 โครงการมีความ สอดคล้องกับแผน ยุทธศาสตร์ 20 ปี	โครงการสอดคล้องกับ (1) ความมั่นคง (2) การสร้างความสามารถในการ แข่งขัน (3) การพัฒนาเสริมสร้างศักยภาพคน (4) การสร้างโอกาสความเสมอ ภาคและเท่าเทียมกันทางสังคม (5) การสร้างการเติบโตบนคุณภาพชีวิตที่เป็น มิตรต่อสิ่งแวดล้อม (6) การปรับสมดุลและพัฒนาระบบการบริหารจัดการ ภาครัฐ เพื่อให้เกิดความมั่นคง มั่งคั่ง ยั่งยืน	(5)	
5.5 เป้าหมาย (ผลผลิตของโครงการ) มีความสอดคล้องกับ แผนพัฒนาเศรษฐกิจ และสังคมแห่งชาติ	โครงการมีความสอดคล้องแผนพัฒนาเศรษฐกิจและสังคมแห่งชาติฉบับที่ 12 โดย (1) ยึดหลักปรัชญาเศรษฐกิจพอเพียง (2) ยึดคนเป็นศูนย์กลางพัฒนา (3) ยึดวิสัยทัศน์ภายใต้ยุทธศาสตร์ชาติ 20 ปี (4) ยึดเป้าหมายอนาคตประเทศไทย ๒๕๗๙ (5) ยึดหลักการนำไปสู่ปฏิบัติให้เกิดผลสัมฤทธิ์อย่างจริงจังใน 5 ปีที่ต่อ ยอดไปสู่ผลสัมฤทธิ์ที่เป็นเป้าหมายระยะยาว ภายใต้แนวทางการพัฒนา (1) การยกระดับศักยภาพการแข่งขันและการหลุดพ้นกับดักรายได้ปานกลางสู่ รายได้สูง (2) การพัฒนาศักยภาพคนตามช่วงวัยและการปฏิรูประบบเพื่อสร้าง สังคมสูงวัยอย่างมีคุณภาพ (3) การลดความเหลื่อมล้ำทางสังคม (4) การรองรับ การเชื่อมโยงภูมิภาคและความเป็นเมือง (6) การสร้างความเจริญเติบโตทาง เศรษฐกิจและสังคมอย่างเป็นมิตรกับสิ่งแวดล้อม (5) การบริหารราชการ แผ่นดินที่มีประสิทธิภาพ	(5)	

ประเด็น การพิจารณา	รายละเอียดหลักเกณฑ์	คะแนน เต็ม	คะแนน ที่ได้
5.6 โครงการมีความ สอดคล้อง	โครงการมีลักษณะหรือสอดคล้องกับการปรับเปลี่ยนโครงสร้างเศรษฐกิจไปสู่ Value-Based Economy หรือเศรษฐกิจที่ขับเคลื่อนด้วยนวัตกรรม ทำน้อยได้มาก เช่น (1) เปลี่ยนจากการผลิตสินค้า โภคภัณฑ์ไปสู่สินค้าเชิงนวัตกรรม (2) เปลี่ยนจากการขับเคลื่อนประเทศด้วยภาคอุตสาหกรรม ไปสู่การขับเคลื่อนด้วยเทคโนโลยี ความคิดสร้างสรรค์และนวัตกรรม (3) เปลี่ยนจากการเน้นภาคการผลิตสินค้าไปสู่การเน้นภาคบริการมากขึ้น รวมถึงโครงการที่เติมเต็มด้วยวิทยาการ ความคิดสร้างสรรค์ นวัตกรรม วิทยาศาสตร์ เทคโนโลยี และการวิจัยและพัฒนาแล้วต่อยอดความได้เปรียบเชิงเปรียบเทียบ เช่น ด้าน การเกษตรเทคโนโลยีชีวภาพ สาธารณสุข วัฒนธรรม ฯลฯ	(5)	5
5.7 โครงการ สอดคล้องกับ ยุทธศาสตร์จังหวัด	โครงการพัฒนาท้องถิ่นมีความสอดคล้องกับห้วงระยะเวลาของแผนพัฒนา จังหวัดที่ได้กำเนิดขึ้น เพื่อขับเคลื่อนการพัฒนาท้องถิ่นเสมือนหนึ่งการขับเคลื่อนการพัฒนาจังหวัด ซึ่งไม่สามารถแยกส่วนใดส่วนหนึ่งออกจากกันได้ นอกจากนี้โครงการพัฒนาท้องถิ่นต้องเป็นโครงการเชื่อมต่อหรือเดินทางไปด้วยกันกับยุทธศาสตร์จังหวัดที่ได้กำหนดขึ้นเป็นปัจจุบัน	(5)	5
5.8 โครงการแก้ไข ปัญหาความยากจน หรือการเสริมสร้างให้ ประเทศชาติมั่นคง มั่ง คั่ง ยั่งยืน ภายใต้หลัก ประชารัฐ	เป็นโครงการที่ดำเนินการภายใต้พื้นฐานความพอเพียงที่ประชาชนดำเนินการเองหรือร่วมดำเนินการ เป็นโครงการต่อยอดและขยายได้ เป็นโครงการที่ประชาชนต้องการเพื่อให้เกิดความยั่งยืน ซึ่งมีลักษณะที่จะให้ท้องถิ่นมีความมั่นคง มั่งคั่ง ยั่งยืน เป็นท้องถิ่นที่พัฒนาแล้วด้วยการพัฒนาปรัชญาเศรษฐกิจพอเพียง	(5)	5
5.9 งบประมาณมี ความสอดคล้องกับ เป้าหมาย(ผลผลิตของ โครงการ)	งบประมาณโครงการพัฒนาจะต้องคำนึงถึงหลักสำคัญ ๕ ประการในการจัดทำโครงการได้แก่ (1) ความประหยัด (Economy) (2) ความมีประสิทธิภาพ (Efficiency) (3) ความมีประสิทธิภาพ (Effectiveness) (4) ความยุติธรรม (Equity) (5) ความโปร่งใส (Transparency)	(5)	5
5.10 มีการประมาณ การราคาถูกต้องตาม หลักวิธีการ งบประมาณ	การประมาณราคาเพื่อการพัฒนาต้องให้สอดคล้องกับโครงการถูกต้องตามหลักวิชาการทางช่าง หลักของราคากลาง ราคากลางท้องถิ่น มีความโปร่งใสในการกำหนดราคาและตรวจสอบในเชิงประจักษ์	(5)	5

ประเด็น การพิจารณา	รายละเอียดหลักเกณฑ์	คะแนน เต็ม	คะแนน ที่ได้
5.11 มีการกำหนดตัวชี้วัด (KPI) และสอดคล้องกับวัตถุประสงค์และผลที่คาดว่าจะได้รับ	มีการกำหนดตัวชี้วัดผลงาน (Key Performance Indicator : KPI) ที่ สามารถวัดได้ (measurable) ใช้บอกประสิทธิผล (effectiveness) ใช้บอกประสิทธิภาพ (efficiency) ได้ เช่น การกำหนดความพึงพอใจ การกำหนดร้อยละ การกำหนดอันเกิดจากผลของวัตถุประสงค์ที่เกิดที่สิ่งที่ได้รับ (การคาดการณ์ คาดว่าจะได้รับ)	(5)	
5.12 ผลที่คาดว่าจะได้รับสอดคล้องกับวัตถุประสงค์	ผลที่ได้รับเป็นสิ่งที่เกิดขึ้นได้จริงจากการดำเนินการตามโครงการพัฒนาซึ่งสอดคล้องกับวัตถุประสงค์ที่ตั้งไว้ การได้ผลหรือผลที่เกิดขึ้นจะต้องเท่ากับวัตถุประสงค์หรือมากกว่าวัตถุประสงค์ ซึ่งการเขียนวัตถุประสงค์ควรคำนึงถึง (1) ความเป็นไปได้และมีความเฉพาะเจาะจง ในการดำเนินงานตามโครงการ (2) วัดและประเมินผลระดับของความสำเร็จได้ (3) ระบุสิ่งที่ต้องการดำเนินงานอย่างชัดเจนและเฉพาะเจาะจงมากที่สุดและสามารถปฏิบัติได้ (5) เป็นเหตุเป็นผล สอดคล้องกับความเป็นจริง (4) ส่งผลต่อการบ่งบอกเวลาได้	(5)	
รวมคะแนน		100	

4.3 สรุปผลการพัฒนาท้องถิ่น

ในการจัดทำแผนพัฒนาท้องถิ่น (พ.ศ. 2566 – 2570) ขององค์กรปกครองส่วนท้องถิ่น ก็เพื่อใช้เป็นเครื่องมือในการพัฒนา เป็นแนวทางในการบริหารพัฒนาท้องถิ่นให้บรรลุตามวัตถุประสงค์และเป้าหมาย เกิดประสิทธิภาพประสิทธิผลสูงสุดในการแก้ไขปัญหาให้กับประชาชน ก่อให้เกิดประโยชน์และสามารถตอบสนองความต้องการพัฒนาของประชาชน โดยพิจารณาบรรจุโครงการในงบประมาณรายจ่ายประจำปี งบประมาณรายจ่ายเพิ่มเติม และงบประมาณจากเงินสะสม โดยจะต้องมีการติดตามและประเมินผลแผนพัฒนาตามระเบียบกระทรวงมหาดไทย ว่าด้วยการจัดทำแผนพัฒนาขององค์กรปกครองส่วนท้องถิ่น พ.ศ. 2548 และที่แก้ไขเพิ่มเติมถึง (ฉบับที่ 3) พ.ศ. 2561 เป็นการสรุปผลในการรวมของท้องถิ่น เป็นการติดตามผลการนำยุทธศาสตร์ขององค์กรปกครองส่วนท้องถิ่น ว่าเกิดผลทั้งในเชิงปริมาณ และเชิงคุณภาพ อย่างไร ซึ่งสามารถวัดผลได้ทั้งเชิงสถิติต่างๆ ตาราง กราฟ และการพรรณนา ดังนี้

(1) การวัดผลในเชิงปริมาณและเชิงคุณภาพ

(1.1) การวัดผลในเชิงปริมาณ (Quantity)

ตามท้องที่การบริหารส่วนตำบลได้ดำเนินการจัดทำแผนพัฒนาขึ้นมาเพื่อใช้เป็นเครื่องมือในการพัฒนาเทศบาลให้บรรลุเป้าหมายที่วางไว้ เกิดประสิทธิภาพประสิทธิผลสูงสุดในการแก้ไขปัญหาให้กับประชาชน ในการจัดทำแผนพัฒนานั้นจะต้องมีการติดตามและประเมินแผนพัฒนา ตามระเบียบกระทรวงมหาดไทย ว่าด้วยการจัดทำแผนขององค์กรปกครองส่วนท้องถิ่น พ.ศ. 2548 หมวด 6 ข้อ 29 และระเบียบกระทรวงมหาดไทย ว่าด้วยการจัดทำแผนขององค์กรปกครองส่วนท้องถิ่น (ฉบับที่ 3) พ.ศ. 2561 ข้อ 13 โดยคณะกรรมการติดตามและประเมินแผนพัฒนาเป็นผู้ดำเนินการติดตามและประเมินผลแผนพัฒนา ซึ่งคณะกรรมการจะต้องดำเนินการกำหนดแนวทาง วิธีการในการติดตามและประเมินผลแผนพัฒนาดำเนินการติดตามและประเมินผลแผนพัฒนา รายงานผลและเสนอความเห็นซึ่งได้จากการติดตามและประเมินผลแผนพัฒนาต่อผู้บริหารท้องถิ่น เพื่อให้ผู้บริหารท้องถิ่นเสนอต่อสภาท้องถิ่น และคณะกรรมการพัฒนาท้องถิ่น พร้อมทั้งประกาศผลการติดตามและประเมินผลแผนพัฒนาให้ประชาชนในท้องถิ่นทราบในที่เปิดเผยภายในสิบห้าวันนับแต่วันรายงานผลและเสนอความเห็นดังกล่าวและต้องปิดประกาศไว้เป็นระยะเวลาไม่น้อยกว่าสามสิบวันโดยอย่างน้อยปีละหนึ่งครั้งภายในเดือนธันวาคมของทุกปี

(1.2) การวัดผลในเชิงคุณภาพ (Quality)

การจัดผลเชิงคุณภาพ ใช้การสำรวจความพึงพอใจในการวัดผลเชิงคุณภาพโดยภาพรวม โดยได้มีการประเมินความพึงพอใจ ซึ่งการประเมินความพึงพอใจทำให้ทราบถึงผลเชิงคุณภาพในการดำเนินงานของ อบต.ในภาพรวม

โดยเครื่องมือที่ใช้ในการประเมินความพึงพอใจ มีดังนี้

ทรัพยากรและสิ่งแวดล้อม ขยะมูลฝอยและสิ่งปฏิกูล จากปัญหาด้านต่างๆ ประชาชนไม่สามารถแก้ไขปัญหาเองได้จึงต้องเสนอให้องค์กรปกครองส่วนท้องถิ่นแก้ไข ทำให้มีการเสนอโครงการเข้ามาเป็นจำนวนมาก ซึ่งงบประมาณขององค์กรปกครองส่วนท้องถิ่นนั้นมีจำกัดไม่เพียงพอต่อการจัดการได้

(2.2) ข้อเสนอแนะ จากข้อสังเกตดังกล่าว มีข้อเสนอแนะในการแก้ไขปัญหาดังกล่าว ดังนี้ ปัญหาดังกล่าวที่ถูกเสนอมายังองค์กรปกครองส่วนท้องถิ่น นั้น ควรนำมาพิจารณาจัดลำดับความสำคัญโดยประชาคมท้องถิ่น ซึ่งมีหลายภาคส่วน ประกอบไปด้วย คณะกรรมการพัฒนาขององค์กรปกครองส่วนท้องถิ่น สมาชิกสภาท้องถิ่น ผู้นำหมู่บ้าน ตัวแทนส่วนราชการ รัฐวิสาหกิจ หน่วยงานที่เกี่ยวข้อง ประชาชนทั่วไป ร่วมกันพิจารณาจัดลำดับความสำคัญของโครงการ และพิจารณาบรรจุเข้าแผนพัฒนาท้องถิ่นต่อไป กรณีโครงการที่เกินศักยภาพที่องค์กรปกครองส่วนท้องถิ่นเสนอขอรับการสนับสนุนจากหน่วยงานอื่น

(2.3) ผลจากการพัฒนาจากการพัฒนาที่ผ่านมาพบว่าองค์กรปกครองส่วนท้องถิ่นได้แก้ไขปัญหให้กับประชาชนได้ในหลายเรื่อง และครอบคลุมทุกด้าน มีผลการประเมินอยู่ในเกณฑ์ที่ดี ประชาชนมีความพึงพอใจ แต่ก็ยังมีปัญหาที่จะต้องแก้ไขต่อไป ไม่ว่าจะเป็นด้านสิ่งแวดล้อมที่ยังมีการเผาหญ้า อ้อย ตอข้าวในช่วงเวลาเก็บเกี่ยว การเลี้ยงสัตว์ วัว ควาย หมู ที่ส่งกลิ่นเหม็นรำคาญ การพนันที่ยังมีในพื้นที่ เส้นทางคมนาคมยังไม่ครบ ผลการพัฒนาขององค์กรปกครองส่วนท้องถิ่นในปีที่ผ่านมา

ให้ประชาชนในท้องถิ่นทราบในที่เปิดเผยภายในสัปดาห์วันนับแต่วันรายงานผลและเสนอความคิดเห็นดังกล่าวและต้องปิดประกาศไว้เป็นระยะเวลาไม่น้อยกว่าสามสิบวันโดยอย่างน้อยปีละหนึ่งครั้งภายในเดือนธันวาคมของทุกปี

4.4 ข้อเสนอแนะในการจัดทำแผนพัฒนาท้องถิ่นในอนาคต

4.4.1 ผลกระทบนำไปสู่ออนาคต

1. เกิดการพัฒนาพัฒนาที่ล่าช้า เพราะการดำเนินงานต่างๆ ขององค์กรปกครองส่วนท้องถิ่นต้องผ่านกระบวนการหลายขั้นตอน สลับซับซ้อน
2. ประชาชนอาจเกิดความเบื่อหน่ายกับกระบวนการจัดทำแผนที่มีความยุ่งยากมากขึ้น
3. ปัญหาอาจไม่ได้รับการแก้ไขอย่างตรงจุดเพราะข้อจำกัดของระเบียบกฎหมายที่ทำให้ยากและบางเรื่องอาจทำไม่ได้

4.4.2 ข้อสังเกต ข้อเสนอแนะ ผลจากการพัฒนา

- 1) การจัดทำแผนพัฒนาท้องถิ่นควรพิจารณาใช้แผนยุทธศาสตร์การพัฒนามาเป็นกรอบในการจัดทำแผนพัฒนาท้องถิ่นและให้มีความสอดคล้องกัน
- 2) การจัดทำแผนพัฒนาท้องถิ่นควรพิจารณางบประมาณและคำนึงถึงสถานะสภาพคลังในการพิจารณาโครงการ/กิจกรรม ที่จะบรรจุในแผนพัฒนาถิ่น

ภาคผนวก

- ประกาศใช้แผนพัฒนาท้องถิ่น (พ.ศ. 2566-2570)



ประกาศองค์การบริหารส่วนตำบลหนองคู
เรื่อง ประกาศใช้แผนพัฒนาท้องถิ่น (พ.ศ.๒๕๖๖-๒๕๗๐)

ตามที่กระทรวงมหาดไทยแจ้งให้องค์กรปกครองส่วนท้องถิ่น จัดทำแผนพัฒนาท้องถิ่น (พ.ศ.๒๕๖๖ - ๒๕๗๐) ให้มีความสอดคล้องและเชื่อมโยงกับแผนพัฒนาจังหวัด แผนพัฒนากลุ่มจังหวัด รวมทั้ง แผนปฏิบัติราชการประจำปีจังหวัด แผนปฏิบัติราชการประจำปีกลุ่มจังหวัด ตลอดจนสามารถบูรณาการ แผนงาน โครงการ กิจกรรมและงบประมาณในพื้นที่ได้อย่างมีประสิทธิภาพ อันก่อให้เกิดประโยชน์ต่อประชาชน จึงให้จัดทำ แผนพัฒนาท้องถิ่น (๒๕๖๖- ๒๕๗๐) เพื่อใช้เป็นกรอบในการจัดทำงบประมาณรายจ่ายประจำปี งบประมาณรายจ่าย เพิ่มเติมและงบประมาณจากเงินสะสม ในส่วนที่เกี่ยวข้อง โดยได้รับความเห็นชอบจากสภาองค์การบริหารส่วนตำบล หนองคู ในการประชุมสมัยวิสามัญ สมัยที่ ๒ ครั้งที่ ๒ ประจำปี ๒๕๖๔ เมื่อวันที่ ๑๕ มิถุนายน ๒๕๖๔ นั้น

อาศัยอำนาจตามความในหมวดที่ ๕ ข้อ ๒๔ แห่งระเบียบกระทรวงมหาดไทยว่าด้วยการจัดทำแผน ขององค์กรปกครองส่วนท้องถิ่น พ.ศ. ๒๕๔๘ แก้ไขเพิ่มเติม๔๔ (ฉบับที่ ๓) พ.ศ. ๒๕๖๑ จึงขอประกาศใช้ แผนพัฒนาท้องถิ่น (พ.ศ. ๒๕๖๖ - ๒๕๗๐)ขององค์การบริหารส่วนตำบลหนองคู เพื่อใช้เป็นแนวทางในการพัฒนา ท้องถิ่น ต่อไป

จึงประกาศให้ทราบโดยทั่วกัน

ประกาศ ณ วันที่ ๑๗ เดือนมิถุนายน พ.ศ. ๒๕๖๔

(ลงชื่อ)

(นายชัยณรงค์ วิฒนกันตง)

นายกองค์การบริหารส่วนตำบลหนองคู